

ಕರ್ನಾಟಕ ಸರ್ಕಾರ

ಸಂಖ್ಯೆ: ಅಪಜೀ 204 ಸಿಆರ್‌ಯುಡ್ 2021

ಕರ್ನಾಟಕ ಸರ್ಕಾರದ ಸಚಿವಾಲಯ,
ಬಹುಮಹಡಿ ಕಟ್ಟಡ,
ಬೆಂಗಳೂರು, ದಿನಾಂಕ: 30.11.2022.

ಇಂದ,

ಸರ್ಕಾರದ ಪ್ರಧಾನ ಕಾರ್ಯದರ್ಶಿಗಳು,
(ಜೀವಿಪರಿಸ್ಥಿತಿ ಮತ್ತು ಪರಿಸರ),
ಅರಣ್ಯ, ಜೀವಿಪರಿಸ್ಥಿತಿ ಮತ್ತು ಪರಿಸರ ಇಲಾಖೆ.

ಇವರಿಗೆ,

1. ಸರ್ಕಾರದ ಅಪರ ಮುಖ್ಯ ಕಾರ್ಯದರ್ಶಿ, ವಾಣಿಜ್ಯ ಮತ್ತು ಕೈಗಾರಿಕಾ ಇಲಾಖೆ, ವಿಕಾಸ ಸೌಧ, ಬೆಂಗಳೂರು.
2. ಸರ್ಕಾರದ ಕಾರ್ಯದರ್ಶಿ, ಪ್ರವಾಸೋದ್ಯಮ ಇಲಾಖೆ, ವಿಕಾಸ ಸೌಧ, ಬೆಂಗಳೂರು.
3. ಸರ್ಕಾರದ ಕಾರ್ಯದರ್ಶಿ, ಪಶು ಸಂಗೋಪನೆ ಮತ್ತು ಮೀನುಗಾರಿಕೆ ಇಲಾಖೆ, ವಿಕಾಸ ಸೌಧ, ಬೆಂಗಳೂರು.
4. ಸದಸ್ಯ ಕಾರ್ಯದರ್ಶಿ, ಕರ್ನಾಟಕ ರಾಜ್ಯ ಮಾಲಿನ್ಯ ನಿಯಂತ್ರಣ ಮಂಡಳಿ, ನಂ. 49, ಪರಿಸರ ಭವನ, ಚರ್ಚ್ ಸ್ಟ್ರೀಟ್, ಬೆಂಗಳೂರು - 560 003.
5. ಮಹಾ ನಿರ್ದೇಶಕರು, ಪರಿಸರ ನಿರ್ವಹಣೆ ಮತ್ತು ನೀತಿ ಸಂಶೋಧನಾ ಸಂಸ್ಥೆ, "ಹಸಿರು ಭವನ", ದೊರೆಸಾನಿಪಾಳ್ಯ, ಫಾರೆಸ್ಟ್, ವಿನಾಯಕನಗರ ಸರ್ಕಲ್, ಜಿ.ಪಿ.ನಗರ, 5ನೇ ಹಂತ, ಬೆಂಗಳೂರು-76.
6. ನಿರ್ದೇಶಕರು, ಕರ್ನಾಟಕ ರಾಜ್ಯ ದೂರ ಸಂವೇದಿ ಅನ್ವಯಿಕ ಕೇಂದ್ರ, (ಮಾಹಿತಿ ತಂತ್ರಜ್ಞಾನ, ಜೈವಿಕ ತಂತ್ರಜ್ಞಾನ ಹಾಗೂ ವಿಜ್ಞಾನ ಮತ್ತು ತಂತ್ರಜ್ಞಾನ), ತೋಟಗಾರಿಕಾ ಕಾಲೇಜು ಹತ್ತಿರ, ಮೇಜರ್, ಉನ್ನಿಕೃಷ್ಣನ್ ರಸ್ತೆ, ವಿಧ್ಯಾರಣ್ಯಪುರ ಪೋಸ್ಟ್, ಬೆಂಗಳೂರು - 560 097
7. ನಿರ್ದೇಶಕರು, ಪೌರಾಡಳಿತ ನಿರ್ದೇಶನಾಲಯ, 9ನೇ ಮತ್ತು 10ನೇ ಮಹಡಿ, ವಿಶ್ವೇಶ್ವರಯ್ಯ ಗೋಪುರ, ಸಂಪಂಗಿ ರಾಮ ನಗರ, ಡಾ: ಬಿ. ಆರ್. ಅಂಬೇಡ್ಕರ್ ವೀಧಿ, ಬೆಂಗಳೂರು.
8. Dr. Shivakumar B. Haragi, Assistant Professor, Karnataka University Post Graduate Centre, Kodibag, Karwar.
9. Dr. M.D. Subash Chandran, consulting Scientist, (Ecology and Environment), Centre for Ecological Sciences, IISc, Bangalore.
10. Dr. Ramesh H., Associate Professor, Department of Applied Mechanics and Hydraulics, NITK, Surathkal, Mangaluru.


12. Shri. Ramachandra Bhatta, Snehakunja Trust, Kasarkod Post,
Honnavar Taluk, Uttara Kannada District.

ಮಾನ್ಯರೆ,

ವಿಷಯ: ದಿನಾಂಕ: 15.11.2022 ರಂದು ನಡೆದ ಕರ್ನಾಟಕ ರಾಜ್ಯ ಕರಾವಳಿ
ವಲಯ ನಿರ್ವಹಣಾ ಪ್ರಾಧಿಕಾರದ 38ನೇ ಸಭೆಯ ನಡವಳಿಯನ್ನು
ಸಲ್ಲಿಸುವ ಬಗ್ಗೆ.

* * * * *

ಸರ್ಕಾರದ ಅಪರ ಮುಖ್ಯ ಕಾರ್ಯದರ್ಶಿಗಳು, ಅರಣ್ಯ, ಜೀವಿಪರಿಸ್ಥಿತಿ ಮತ್ತು ಪರಿಸರ ಇಲಾಖೆ ಇವರ
ಅಧ್ಯಕ್ಷತೆಯಲ್ಲಿ ದಿನಾಂಕ: 15.11.2022 ರಂದು ಅಪರಾಹ್ನ 3:00 ಗಂಟೆಗೆ ಕೊಠಡಿ ಸಂಖ್ಯೆ: 252, 2ನೇ
ಮಹಡಿ, ಬಹುಮಹಡಿ ಕಟ್ಟಡ, ಬೆಂಗಳೂರು ಇಲ್ಲಿ ನಡೆದ ಕರ್ನಾಟಕ ರಾಜ್ಯ ಕರಾವಳಿ ವಲಯ ನಿರ್ವಹಣಾ
ಪ್ರಾಧಿಕಾರದ 38ನೇ ಸಭೆಯ ನಡವಳಿಯನ್ನು ಇದರೊಂದಿಗೆ ಲಗತ್ತಿಸಿ ಮಾಹಿತಿಗಾಗಿ ಕಳುಹಿಸಿ ಕೊಡಲಾಗಿದೆ.


(ಆರ್. ಗೋಕುಲ್)

ಸದಸ್ಯ ಕಾರ್ಯದರ್ಶಿ,

ಕರ್ನಾಟಕ ಕಡಲ ತೀರ ವಲಯ ನಿರ್ವಹಣಾ ಪ್ರಾಧಿಕಾರ,

ಅರಣ್ಯ, ಜೀವಿಪರಿಸ್ಥಿತಿ ಮತ್ತು ಪರಿಸರ ಇಲಾಖೆ

ಪ್ರತಿಯನ್ನು:

1. ಸರ್ಕಾರದ ಅಪರ ಮುಖ್ಯ ಕಾರ್ಯದರ್ಶಿಯವರ ಆಪ್ತ ಕಾರ್ಯದರ್ಶಿ, ಅರಣ್ಯ, ಜೀವಿ ಪರಿಸ್ಥಿತಿ ಮತ್ತು ಪರಿಸರ ಇಲಾಖೆ, ಬಹುಮಹಡಿಗಳ ಕಟ್ಟಡ, ಬೆಂಗಳೂರು.
2. ಸರ್ಕಾರದ ಪ್ರಧಾನ ಕಾರ್ಯದರ್ಶಿಯವರ ಆಪ್ತ ಕಾರ್ಯದರ್ಶಿ, (ಜೀವಿಪರಿಸ್ಥಿತಿ ಮತ್ತು ಪರಿಸರ) ಅರಣ್ಯ, ಜೀವಿ ಪರಿಸ್ಥಿತಿ ಮತ್ತು ಪರಿಸರ ಇಲಾಖೆ, ಬಹುಮಹಡಿಗಳ ಕಟ್ಟಡ, ಬೆಂಗಳೂರು.
3. ಪ್ರಾದೇಶಿಕ ನಿರ್ದೇಶಕರು (ಪರಿಸರ), 1ನೇ ಮಹಡಿ, ಉರ್ವಸ್ವೀರ್, ನಗರಾಭಿವೃದ್ಧಿ ಪ್ರಾಧಿಕಾರ ಕಟ್ಟಡ, ಮಂಗಳೂರು.
4. ಪ್ರಾದೇಶಿಕ ನಿರ್ದೇಶಕರ ಕಛೇರಿ (ಪರಿಸರ), 1ನೇ ಮಹಡಿ, 'ಸಿ' ಬ್ಲಾಕ್ 'ರಜತಾದ್ರಿ', 'ಜಿಲ್ಲಾ ಆಡಳಿತ ಕಛೇರಿಗಳ ಸಂಕೀರ್ಣ, ಮಣಿಪಾಲ, ಉಡುಪಿ ಜಿಲ್ಲೆ.
5. ಪ್ರಾದೇಶಿಕ ನಿರ್ದೇಶಕರು (ಪರಿಸರ), ಹೊಸ ಕೆ.ಹೆಚ್.ಬಿ ರೋಡ್, ಪರಿಸರ ಭವನ, ಹಬ್ಬುವಾಡ ಕಾರವಾರ.
6. ಶಾಖಾ ರಕ್ಷಾ ಕಡತ/ಹೆಚ್ಚುವರಿ ಪ್ರತಿ.

ಸರ್ಕಾರದ ಅಪರ ಮುಖ್ಯ ಕಾರ್ಯದರ್ಶಿಗಳು, ಅರಣ್ಯ, ಜೀವಿಪರಿಸ್ಥಿತಿ ಮತ್ತು ಪರಿಸರ ಇಲಾಖೆ ಇವರ ಅಧ್ಯಕ್ಷತೆಯಲ್ಲಿ ದಿನಾಂಕ: 15.11.2022ರಂದು 03:00 ಘಂಟೆಗೆ ಕೊರಡಿ ಸಂಖ್ಯೆ:252, 2ನೇ ಮಹಡಿ, ಬಹುಮಹಡಿ ಕಟ್ಟಡ, ಬೆಂಗಳೂರು ಇಲ್ಲಿ ನಡೆದ ಕರ್ನಾಟಕ ರಾಜ್ಯ ಕಡಲ ತೀರ ವಲಯ ನಿರ್ವಹಣಾ ಪ್ರಾಧಿಕಾರದ 38ನೇ ಸಭೆಯ ನಡವಳಿಗಳು:

ಸದಸ್ಯ ಕಾರ್ಯದರ್ಶಿಯವರು, ಸರ್ಕಾರದ ಅಪರ ಮುಖ್ಯ ಕಾರ್ಯದರ್ಶಿಗಳು (ಜೀವಿಪರಿಸ್ಥಿತಿ ಮತ್ತು ಪರಿಸರ) ಪ್ರಾಧಿಕಾರದ, ಅಧ್ಯಕ್ಷರು ಮತ್ತು ಸದಸ್ಯರುಗಳನ್ನು & ಅಧಿಕಾರಿಗಳನ್ನು ಸ್ವಾಗತಿಸುವ ಮೂಲಕ ಸಭೆ ಪ್ರಾರಂಭವಾಯಿತು ಸಭೆಗೆ ಹಾಜರಾದವರ ವಿವರಗಳನ್ನು ಅನುಬಂಧ-1ರಲ್ಲಿ ಲಗತ್ತಿಸಿದೆ.

38.1.1. ದಿನಾಂಕ: 02.07.2022 ರಂದು ನಡೆದ 36ನೇ ಕರಾವಳಿ ವಲಯ ನಿರ್ವಹಣಾ ಪ್ರಾಧಿಕಾರದ ಹಿಂದಿನ ಸಭೆಯ ನಡವಳಿಗೆ ದೃಢೀಕರಣ.

ದಿನಾಂಕ: 02.07.2022 ರಂದು ನಡೆದ 36ನೇ ಕರಾವಳಿ ವಲಯ ನಿರ್ವಹಣಾ ಪ್ರಾಧಿಕಾರದ ಹಿಂದಿನ ಸಭೆಯ ನಡವಳಿಗೆ ದೃಢೀಕರಣ ನೀಡುವ ಬಗ್ಗೆ ಪ್ರಾಧಿಕಾರದ ಮುಂದೆ ಪ್ರಸ್ತಾಪಿಸಲಾಯಿತು. ಸದರಿ ನಡವಳಿಯಲ್ಲಿನ ಕ್ರಮ ಸಂಖ್ಯೆ 36.4.26 ರಲ್ಲಿನ ಉಲ್ಲಂಘನಾ ಪ್ರಕರಣಕ್ಕೆ ಸಂಬಂಧಪಟ್ಟಂತೆ ಈ ಕೆಳಕಂಡ ತಿದ್ದುಪಡಿಯೊಂದಿಗೆ ದೃಢೀಕರಣ ನೀಡಲಾಯಿತು.

ಉಲ್ಲಂಘನಾ ಪ್ರಕರಣ	ನಡವಳಿಯ ಪ್ಯಾರಾ (1) ರಲ್ಲಿ ಲಿದ್ದಂತೆ	ತಿದ್ದುಪಡಿ
ಬ್ರಹ್ಮಾವರ ತಾಲ್ಲೂಕಿನ ಐರೋಡಿ ಗ್ರಾಮ ಪಂಚಾಯತ್ ವ್ಯಾಪ್ತಿಯ ಹಂಗಾರಕಟ್ಟೆಯ ಬಾಳುದ್ರ ಗ್ರಾಮದಲ್ಲಿ ಸರ್ವೆ ನಂ. 53 & 56 ರಲ್ಲಿ ಕರಾವಳಿ ನಿಯಂತ್ರಣ ವಲಯದ ಅನುಮತಿ ಇಲ್ಲದೇ ಡೈಡಾಕ್ ನಿರ್ಮಾಣ ಮಾಡುತ್ತಿರುವ ಬಗ್ಗೆ (ಅಪಜೀ 135 ಸಿಆರ್‌ಯುಡ್ 2022)	ಎರಡು ವರ್ಷಗಳ ಕಾಲ ಕಾಲಾವಧಿ ವಿಸ್ತರಣೆಗೆ ಅರ್ಜಿ ಸಲ್ಲಿಸಲಾಗಿತ್ತು.	ಅರ್ಜಿ ಸಲ್ಲಿಸಲಾಗಿತ್ತು ಎಂಬುದರ ಬದಲಾಗಿ, <u>ಅನುಮತಿ ಪಡೆದು ಪೂರ್ಣಗೊಳಿಸುವ ಅವಕಾಶವಿರುತ್ತದೆ ಎಂದು ಓದಿಕೊಳ್ಳತಕ್ಕದ್ದು.</u>

38.1.2. ದಿನಾಂಕ: 02.07.2022 ರಂದು ನಡೆದ 36ನೇ ಕರಾವಳಿ ವಲಯ ನಿರ್ವಹಣಾ ಪ್ರಾಧಿಕಾರದ ಹಿಂದಿನ ಸಭೆಯ ನಡವಳಿಗೆ ಕೈಗೊಂಡ ಕ್ರಮದ ವರದಿ.

ದಿನಾಂಕ: 02.07.2022 ರಂದು ನಡೆದ 36ನೇ ಕರಾವಳಿ ವಲಯ ನಿರ್ವಹಣಾ ಪ್ರಾಧಿಕಾರದ ಹಿಂದಿನ ಸಭೆಯ ನಡವಳಿಗಳನ್ನಯ ಕೈಗೊಂಡ ಕ್ರಮದ ವರದಿಯನ್ನು ಪ್ರಾಧಿಕಾರವು ಗಮನಿಸಿತು.

38.1.3. ದಿನಾಂಕ: 26.08.2022 ರಂದು ನಡೆದ 37ನೇ ಕರಾವಳಿ ವಲಯ ನಿರ್ವಹಣಾ ಪ್ರಾಧಿಕಾರದ ಹಿಂದಿನ ಸಭೆಯ ನಡವಳಿಗೆ ದೃಢೀಕರಣ.

ದಿನಾಂಕ: 26.08.2022 ರಂದು ನಡೆದ 37ನೇ ಕರಾವಳಿ ವಲಯ ನಿರ್ವಹಣಾ ಪ್ರಾಧಿಕಾರದ ಹಿಂದಿನ ಸಭೆಯ ನಡವಳಿಗೆ ದೃಢೀಕರಣ ನೀಡುವ ಬಗ್ಗೆ ಪ್ರಾಧಿಕಾರದ ಮುಂದೆ ಪ್ರಸ್ತಾಪಿಸಲಾಯಿತು. ಸದರಿ ನಡವಳಿಗೆ ಯಾವುದೇ ತಿದ್ದುಪಡಿಯ ಅವಶ್ಯಕತೆಯ ಬಗ್ಗೆ ಪ್ರಸ್ತಾವನೆ ಬಂದಿಲ್ಲದ ಕಾರಣ ದೃಢೀಕರಣ ನೀಡಲಾಯಿತು.

38.1.4.ದಿನಾಂಕ: 26.08.2022 ರಂದು ನಡೆದ 37ನೇ ಕರಾವಳಿ ವಲಯ ನಿರ್ವಹಣಾ ಪ್ರಾಧಿಕಾರದ ಹಿಂದಿನ ಸಭೆಯ ನಡವಳಿಗೆ ಕೈಗೊಂಡ ಕ್ರಮದ ವರದಿ.

ದಿನಾಂಕ: 26.08.2022 ರಂದು ನಡೆದ 37ನೇ ಕರಾವಳಿ ವಲಯ ನಿರ್ವಹಣಾ ಪ್ರಾಧಿಕಾರದ ಹಿಂದಿನ ಸಭೆಯ ನಡವಳಿಗಳನ್ವಯ ಕೈಗೊಂಡ ಕ್ರಮದ ವರದಿಯನ್ನು ಪ್ರಾಧಿಕಾರವು ಗಮನಿಸಿತು.

38.2. ಹೊಸ ಪ್ರಸ್ತಾವನೆ:

38.2.1. ಶ್ರೀ. ಗಿರೀಶ್ ಕುಮಾರ್, ಬಿನ್. ಕೊರಗಪ್ಪ ಶ್ರೀಯಾನ್ ಮಂಗಳೂರು ಇವರಿಗೆ ಮಂಗಳೂರು ತಾಲ್ಲೂಕು, ಸಸಿಹಿತ್ತು ಗ್ರಾಮದ ಸರ್ವೆ ನಂ. 5/6ಎ2 ರಲ್ಲಿ 0 ಎಕರೆ 10.00 ವಾಸ್ತವ್ಯದ ಉದ್ದೇಶಕ್ಕೆ ಮನೆ ನಿರ್ಮಿಸಲು ಕರಾವಳಿ ನಿಯಂತ್ರಣ ವಲಯ ನಿರಾಕ್ಷೇಪಣಾ ಪತ್ರ ಕೋರಿರುವ ಬಗ್ಗೆ (ಅಪಜೀ 206 ಸಿಆರ್‌ಯುಡ್ 2018).

1.	ಯೋಜನೆಯ ಹೆಸರು:	ವಾಸ್ತವ್ಯದ ಉದ್ದೇಶಕ್ಕೆ ಮನೆ ನಿರ್ಮಾಣ				
2.	ಅರ್ಜಿದಾರರ ಹೆಸರು:	ಶ್ರೀ. ಗಿರೀಶ್ ಕುಮಾರ್ ಬಿನ್. ಗುರುವಪ್ಪ ಶ್ರೀಯಾನ್				
3.	ಯೋಜನೆಯ ಸ್ಥಳ, ಗ್ರಾಮ, ತಾಲ್ಲೂಕು ಮತ್ತು ಜಿಲ್ಲೆ	ದಕ್ಷಿಣ ಕನ್ನಡ ಜಿಲ್ಲೆಯ, ಮಂಗಳೂರು ತಾಲ್ಲೂಕು, ಸಸಿಹಿತ್ತು ಗ್ರಾಮ. GPS Reading: <table border="1" style="margin-left: auto; margin-right: auto;"> <tr> <td>1) N 13003'19.2" E 74046'48.5"</td> <td>2) N 13003'19.6" E 74046'48.4"</td> </tr> <tr> <td>3) N 13003'19.4 E 74046'49.3"</td> <td>4) N 13003'19.6 E 74046'49.2</td> </tr> </table>	1) N 13003'19.2" E 74046'48.5"	2) N 13003'19.6" E 74046'48.4"	3) N 13003'19.4 E 74046'49.3"	4) N 13003'19.6 E 74046'49.2
1) N 13003'19.2" E 74046'48.5"	2) N 13003'19.6" E 74046'48.4"					
3) N 13003'19.4 E 74046'49.3"	4) N 13003'19.6 E 74046'49.2					
4.	ಸರ್ವೆ ನಂಬರ್	5/6A2(P)				
5.	ಜಾಗದ ವಿಸ್ತೀರ್ಣ	10.00 ಸೆಂಟ್ಸ್				
6.	ಸಿ.ಆರ್. ಯುಡ್.	CRZ- II (ಸಮುದ್ರದ ಕಡೆಗೆ ಮೀನುಗಾರಿಕಾ ರಸ್ತೆ ಇದೆ)				
7.	ಯೋಜನೆಯ ವೆಚ್ಚ	ರೂ. 9,06,100/-				
8.	ಪ್ರಸ್ತಾವಿತ ಚಟುವಟಿಕೆಗಳು	ವಾಸ್ತವ್ಯದ ಉದ್ದೇಶಕ್ಕೆ ಮನೆ ನಿರ್ಮಾಣ (69.70 ಚ.ಮೀ)				
9.	ಸಿ.ಆರ್.ಯುಡ್ ಅಧಿಸೂಚನೆ ಪ್ರಕಾರ ಸದರಿ ಚಟುವಟಿಕೆಗಳು ಅನುಮತಿಸಬಹುದೇ? ಹೌದು ಆಗಿದ್ದಲ್ಲಿ ಸಂಬಂಧಿತ ನಿಯಮಗಳನ್ನು ಸೂಚಿಸಿ	ಹೌದು ಕರಾವಳಿ ನಿಯಂತ್ರಣ ವಲಯ ಅಧಿಸೂಚನೆ -2011 ರ ಪ್ಯಾರಾ 8 II CRZ- II (i) ರಂತೆ ಅನುಮತಿಸಬಹುದಾದ ಚಟುವಟಿಕೆಯಾಗಿರುತ್ತದೆ.				
10.	ಜಿಲ್ಲಾ ಕರಾವಳಿ ವಲಯ ನಿರ್ವಹಣಾ ಸಮಿತಿ ಸಭೆಯ ಶಿಫಾರಸ್ಸುಗಳ ವಿವರ.	ದಿನಾಂಕ: 06-6-2018 ರಂದು ನಡೆದ ಜಿಲ್ಲಾ ಕರಾವಳಿ ವಲಯ ನಿರ್ವಹಣಾ ಸಮಿತಿ ಸಭೆಯಲ್ಲಿ ಶಿಫಾರಸ್ಸು ಮಾಡಲಾಗಿದೆ.				
11.	ಅರ್ಜಿ ಪರಿಷ್ಕರಣಾ ಶುಲ್ಕ ಪಾವತಿಸಿದ ವಿವರಗಳು:	ರೂ.100 ಚಲನ್ ನಂಬ್ರ: 507 ದಿನಾಂಕ: 27-2-2018.				

12.	SCZMA ಅಥವಾ NCZMA ವ್ಯಾಪ್ತಿಯೊಳಗೆ ಬರುತ್ತದೆಯೇ? ಸಂಬಂಧಿಸಿದ ನಿಯಮಗಳನ್ನು ನಮೂದಿಸಿ.	ಅನುಮೋದನೆ ನೀಡುವುದು SCZMA ವ್ಯಾಪ್ತಿಯೊಳಗೆ ಬರುತ್ತದೆ. ಕರಾವಳಿ ನಿಯಂತ್ರಣ ವಲಯ ಅಧಿಸೂಚನೆ ಪ್ಯಾರಾ 8 II CRZ II (i) ರಂತೆ ಅನುಮತಿಸಬಹುದು.
13.	ಇತರೆ ವಿವರಗಳು	

ಕರ್ನಾಟಕ ರಾಜ್ಯ ಕಡಲ ತೀರ ವಲಯ ನಿರ್ವಹಣಾ ಪ್ರಾಧಿಕಾರದ ದಿನಾಂಕ: 16.11.2018 ಮತ್ತು 17.11.2018 ರ ಸಭೆಯಲ್ಲಿ ಸದರಿ ಪ್ರಸ್ತಾವನೆಯ ಬಗ್ಗೆ ವಿವರವಾಗಿ ಚರ್ಚಿಸಿ ನಿರ್ಣಯಿಸಿದಂತೆ, 2018ರ ಸಿಝೆಡ್‌ಎಂಪಿ ನಕ್ಷೆಯಂತೆ ಸದರಿ ಸ್ಥಳವು ಸಿಆರ್‌ಝೆಡ್-2 ರಲ್ಲಿ ಬರುವುದಾಗಿ ತಿಳಿಸಿದ್ದರೂ ಜಿಲ್ಲಾ ಕರಾವಳಿ ವಲಯ ನಿರ್ವಹಣಾ ಸಮಿತಿಯು ಶಿಫಾರಸ್ಸು ಮಾಡಿರುವಂತೆ ಇದು ಅಧಿಕೃತ ಕಟ್ಟಡ ಎನ್ನುವ ಬಗ್ಗೆ ಯಾವುದೇ ಹಳೆಯ ಕಟ್ಟಡ ಇರುವುದು ಛಾಯಾ ಚಿತ್ರದಲ್ಲಿ ಕಂಡು ಬರದ ಕಾರಣ ಸ್ಥಳ ಪರಿಶೀಲಿಸಿ ವರದಿ ನೀಡುವಂತೆ ದಿನಾಂಕ: 19.02.2019 ರಂದು ಪ್ರಾದೇಶಿಕ ನಿರ್ದೇಶಕರು (ಪರಿಸರ), ಮಂಗಳೂರು ಇವರಿಗೆ ಪತ್ರ ಬರೆಯಲಾಗಿರುತ್ತದೆ.

ಅದರಂತೆ ಪ್ರಾದೇಶಿಕ ನಿರ್ದೇಶಕರು (ಪರಿಸರ), ಮಂಗಳೂರು ಇವರು ದಿನಾಂಕ: 29.04.2022 ರಂದು ಸ್ಥಳ ಪರಿಶೀಲನಾ ವರದಿಯನ್ನು ಸಲ್ಲಿಸಿದ್ದು, ಸದರಿ ಸ್ಥಳವು CRZ-II ರಲ್ಲಿ ಬರುತ್ತಿದ್ದು, ಅಧಿಕೃತ ಮೀನುಗಾರಿಕಾ ರಸ್ತೆಯ ಭೂಭಾಗದ ಕಡೆಗೆ ಬರುವುದರಿಂದ 2011ರ ಪ್ಯಾರಾ 8 II CRZ II (i) ರಂತೆ ಮತ್ತು 2019 ರ ಪ್ಯಾರಾ 5.2 CRZ (ii) ರಂತೆ ಅವಕಾಶ ಇರುವುದಾಗಿ ತಿಳಿಸಿರುತ್ತಾರೆ.

ಪ್ರಾಧಿಕಾರವು ಸದರಿ ವಿಷಯದ ಬಗ್ಗೆ ವಿವರವಾಗಿ ಚರ್ಚಿಸಲಾಗಿ, ಕರಾವಳಿ ನಿಯಂತ್ರಣ ವಲಯ ಅಧಿಸೂಚನೆ 2011 ರ ಪ್ಯಾರಾ 8 II CRZ-II (i) ರಂತೆ ಶ್ರೀ. ಗಿರೀಶ್ ಕುಮಾರ್ ಬಿನ್. ಕೊರಗಪ್ಪ ಶ್ರೀಯಾನ್ ಉಡುಪಿ ಇವರಿಗೆ ವಾಸ್ತವ್ಯದ ಉದ್ದೇಶಕ್ಕೆ ಮನೆ ನಿರ್ಮಾಣ ಮಾಡಲು ಈ ಕೆಳಕಂಡ ಷರತ್ತುಗಳೊಂದಿಗೆ ನಿರಾಕ್ಷೇಪಣಾ ಪತ್ರ ನೀಡಲು ತೀರ್ಮಾನಿಸಲಾಯಿತು.

1. ಕಟ್ಟಡ ನಿರ್ಮಾಣ ಹಾಗೂ ಕಾರ್ಯಾಚರಣೆಯ ಹಂತದಲ್ಲಿ ಉತ್ಪತ್ತಿಯಾಗುವ ಯಾವುದೇ ತ್ಯಾಜ್ಯ ನದಿ, ಹಳ್ಳ, ತೊರೆ, ಸಮುದ್ರ ಮುಂತಾದ ಜಲಮೂಲಗಳಿಗೆ ಸೇರದಂತೆ ಎಚ್ಚರಿಕೆ ವಹಿಸತಕ್ಕದ್ದು.
2. ಕಟ್ಟಡ ನಿರ್ಮಾಣದ ಸಂದರ್ಭದಲ್ಲಿ ಅಲ್ಲಿನ ಪರಿಸರದ ಮೇಲೆ ಏರುಪೇರಾಗದಂತೆ ಮತ್ತು ಮಳನೀರಿನ ಹರಿವಿಗೆ ಅಡಚಣೆಯುಂಟಾಗದಂತೆ ಮುನ್ನೆಚ್ಚರಿಕೆ ವಹಿಸತಕ್ಕದ್ದು.
3. ಯೋಜನೆಯ ಕಾರ್ಯಾಚರಣೆಯ ಹಂತದಲ್ಲಿ ನಿಯಮಾನುಸಾರ ಘನ ತ್ಯಾಜ್ಯಗಳನ್ನು ಸಂಗ್ರಹಿಸಿ ವೈಜ್ಞಾನಿಕವಾಗಿ ವಿಲೇವಾರಿಸಲು ಕ್ರಮ ವಹಿಸತಕ್ಕದ್ದು.
4. ಪ್ರಸ್ತಾವನೆಯ ಅಂಗವಾಗಿ ಕೈಗೊಳ್ಳುವ ಎಲ್ಲಾ ಕಾಮಗಾರಿ ಮತ್ತು ಚಟುವಟಿಕೆಗಳು ಅಧಿಸೂಚನೆ, ದಿನಾಂಕ:06.01.2011ಕ್ಕೆ ಒಳಪಟ್ಟಿರತಕ್ಕದ್ದು.

38.2.2. ಮಂಗಳೂರು ತಾಲೂಕಿನ ತಣ್ಣೆರುಬಾವಿ ಗ್ರಾಮದ ಸರ್ವೆ ನಂಬ್ರ 24/2, 25/1, 25/2, 60/1 ಮತ್ತು 70/2 ಹಾಗೂ NMPT plot NO 4 ರಲ್ಲಿ 12041 ಚ.ಮೀ (2.98ಎಕ್ರೆ) ವಿಸ್ತೀರ್ಣದ ಸ್ಥಳದಲ್ಲಿ ಎಜೀಸ್ ಲಾಜಿಸ್ಟಿಕ್ ಲಿ. ಇವರಿಗೆ 54200 kl ಸಾಮರ್ಥ್ಯದ ಪೆಟ್ರೋಲಿಯಂ ರಾಸಾಯನಿಕ ಮತ್ತು ಖಾದ್ಯ ತೈಲ ಸಂಗ್ರಹಗಾರವನ್ನು ನಿರ್ಮಿಸಲು ಕರಾವಳಿ ನಿಯಂತ್ರಣ ವಲಯ ನಿರಾಕ್ಷೇಪಣಾ ಪತ್ರ ನೀಡುವ ಬಗ್ಗೆ

(ಎಜೀಸ್ ಲಾಜಿಸ್ಟಿಕ್ ಲಿ. ಎಂಬುದರ ಬದಲಿಗೆ ಎಜೀಸ್ ಓಪಕ್ ಎಂದು ಹೆಸರು ಬದಲಾವಣೆಯ ಬಗ್ಗೆ) (ಅಪಜೀ 44 ಸಿಆರ್‌ಯುಡ್ 2019).

ಮೆ|| ಎಜೀಸ್ ಲಾಜಿಸ್ಟಿಕ್ ಲಿ. ಇವರು ಮಂಗಳೂರು ತಾಲೂಕಿನ ತಣ್ಣಿರುಬಾವಿ ಗ್ರಾಮದ ಸರ್ವೆ ನಂ. 24/2, 25/1, 25/2, 60/1 ಮತ್ತು 70/2 ಹಾಗೂ NMPT plot NO 4 ರಲ್ಲಿ 12041 ಚ.ಮೀ (2.98ಎಕರೆ) ವಿಸ್ತೀರ್ಣದ ಸ್ಥಳದಲ್ಲಿ 54200 kl ಸಾಮರ್ಥ್ಯದ ಪೆಟ್ರೋಲಿಯಂ ರಾಸಾಯನಿಕ ಮತ್ತು ಖಾದ್ಯ ತೈಲ ಸಂಗ್ರಹಗಾರವನ್ನು ನಿರ್ಮಿಸಲು ಕರಾವಳಿ ನಿಯಂತ್ರಣ ವಲಯ ನಿರಾಕ್ಷೇಪಣಾ ಪತ್ರ ಕೋರಿರುವ ಪ್ರಸ್ತಾವನೆಯನ್ನು ದಿನಾಂಕ: 20.06.2019 ರಂದು ನಡೆದ ಜಿಲ್ಲಾ ಕರಾವಳಿ ವಲಯ ನಿರ್ವಹಣಾ ಸಮಿತಿ ಸಭೆಯ ತೀರ್ಮಾನದಂತೆ ಪ್ರಸ್ತಾವನೆಯನ್ನು ಪ್ರಾಧಿಕಾರಕ್ಕೆ ಮುಂದಿನ ಕ್ರಮಕ್ಕಾಗಿ ಶಿಫಾರಸ್ಸು ಮಾಡಲಾಗಿತ್ತು.

ಮುಂದುವರೆದು, ದಿನಾಂಕ: 17.10.2019 ರಂದು ನಡೆದ ಕರ್ನಾಟಕ ರಾಜ್ಯ ಕಡಲ ತೀರ ವಲಯ ನಿರ್ವಹಣಾ ಪ್ರಾಧಿಕಾರದ ನಿರ್ಣಯದಂತೆ ಮೆ|| ಎಜೀಸ್ ಲಾಜಿಸ್ಟಿಕ್ ಲಿ ಇವರಿಗೆ ದಿನಾಂಕ: 30.11.2019 ರಂದು ಕರಾವಳಿ ನಿಯಂತ್ರಣ ವಲಯ ನಿರಾಕ್ಷೇಪಣಾ ಪತ್ರವನ್ನು ನೀಡಲಾಗಿತ್ತು. ದಿನಾಂಕ: 27.06.2022 ರ ಪತ್ರದಲ್ಲಿ ಮೆ|| ಎಜೀಸ್ ಲಾಜಿಸ್ಟಿಕ್ ಲಿ ಕಂಪನಿಯು ಈಗ ಮೆ|| ಎಜೀಸ್ ವೊಪಾಕ್ ಟರ್ಮಿನಲ್ ಲಿಮಿಟೆಡ್ ಎಂದು ಬದಲಾವಣೆಯಾಗಿರುವುದರಿಂದ ಈ ಸಂಬಂಧ ಕರಾವಳಿ ನಿರಾಕ್ಷೇಪಣಾ ಪತ್ರವನ್ನು ಪರಿಷ್ಕರಿಸಿ ನೀಡುವಂತೆ ಕೋರಿರುತ್ತಾರೆ.

ಪ್ರಾಧಿಕಾರವು ಸದರಿ ವಿಷಯದ ಬಗ್ಗೆ ವಿವರವಾಗಿ ಚರ್ಚಿಸಲಾಗಿ, ಮೆ|| ಎಜೀಸ್ ಲಾಜಿಸ್ಟಿಕ್ ಲಿ., ಇವರು ಮೆ|| ಎಜೀಸ್ ವೊಪಾಕ್ ಟರ್ಮಿನಲ್ ಲಿಮಿಟೆಡ್ ಇವರೊಂದಿಗೆ ಮಾಡಿಕೊಂಡ Business Transfer Agreement ಪ್ರತಿಯನ್ನು ಮಾತ್ರ ನೀಡಿದ್ದು, ಸದರಿ ಅಗ್ರಿಮೆಂಟ್‌ನ್ನು ನೋಂದಾಯಿಸಿರುವುದಿಲ್ಲ ಹಾಗೂ ಮಾಲಿಕತ್ವ ಬದಲಾವಣೆಯ ದಾಖಲೆಗಳನ್ನು ನೀಡಿಲ್ಲದ ಕಾರಣ, ಸಂಬಂಧಪಟ್ಟ ಎಲ್ಲಾ ದಾಖಲೆಗಳನ್ನು ಸಲ್ಲಿಸುವಂತೆ ತಿಳಿಸಲು ತೀರ್ಮಾನಿಸಲಾಯಿತು.

38.2.3. ಶ್ರೀಮತಿ. ಸತ್ಯವತಿ ಜಿ. ಶೆಟ್ಟಿ, ಕೋಂ. ಗಂಗಾಧರ ಶೆಟ್ಟಿ ಇವರಿಗೆ ಮಂಗಳೂರು ತಾಲೂಕಿನ ಹೊಸಬೆಟ್ಟು ಗ್ರಾಮದ ಸರ್ವೆ ನಂ. 28/4ಎ(ಪಿ) ರಲ್ಲಿ 0 ಎಕರೆ 02.10 ಸೆಂಟ್ಸ್, 28/5ಎ(ಪಿ) ರಲ್ಲಿ 0 ಎಕರೆ 00.12 ಸೆಂಟ್ಸ್, 28/8ಎ(ಪಿ) ರಲ್ಲಿ 0 ಎಕರೆ 02.53 ಸೆಂಟ್ಸ್, ಒಟ್ಟು 0 ಎಕರೆ 04.75 ಸೆಂಟ್ಸ್ ಸ್ಥಳದಲ್ಲಿ ವಾಣಿಜ್ಯದ ಕಟ್ಟಡ ನಿರ್ಮಿಸಲು ಕರಾವಳಿ ನಿಯಂತ್ರಣ ವಲಯ ನಿರಾಕ್ಷೇಪಣಾ ಪತ್ರ ಕೋರಿರುವ ಬಗ್ಗೆ (ಅಪಜೀ 130 ಸಿಆರ್‌ಯುಡ್ 2022).


1.	ಯೋಜನೆಯ ಹೆಸರು:	ವಾಣಿಜ್ಯದ ಕಟ್ಟಡ												
2.	ಅರ್ಜಿದಾರರ ಹೆಸರು:	ಶ್ರೀಮತಿ. ಸತ್ಯವತಿ ಜಿ. ಶೆಟ್ಟಿ												
3.	ಯೋಜನೆಯ ಸ್ಥಳ, ಗ್ರಾಮ, ತಾಲೂಕು ಮತ್ತು ಜಿಲ್ಲೆ	ದಕ್ಷಿಣ ಕನ್ನಡ ಜಿಲ್ಲೆಯ ಮಂಗಳೂರು ತಾಲೂಕು ಹೊಸಬೆಟ್ಟು ಗ್ರಾಮ. GPS Reading: <table border="1" style="margin-left: auto; margin-right: auto;"> <tr> <td>N 12.97425</td> <td>N12.97424</td> <td>N12. 97412</td> </tr> <tr> <td>E74. 80081</td> <td>E74.80086</td> <td>E74.80081</td> </tr> <tr> <td>N12. 97412</td> <td></td> <td></td> </tr> <tr> <td>E74.80087</td> <td></td> <td></td> </tr> </table>	N 12.97425	N12.97424	N12. 97412	E74. 80081	E74.80086	E74.80081	N12. 97412			E74.80087		
N 12.97425	N12.97424	N12. 97412												
E74. 80081	E74.80086	E74.80081												
N12. 97412														
E74.80087														
4.	ಸರ್ವೆ ನಂಬರ್	28/4A(P), 28/5A(P), 28/8A(P)												



5.	ಜಾಗದ ವಿಸ್ತೀರ್ಣ	4.75 ಸೆಂಟ್ಸ್
6.	ಸಿ.ಆರ್. ಝಡ್.	CRZ-II (ಸಮುದ್ರ ಭರತ ರೇಖೆಯಿಂದ 420 ಮೀ ಸಮುದ್ರದ ಕಡೆಗೆ ಮೀನುಗಾರಿಕಾ ರಸ್ತೆ ಇದೆ)
7.	ಯೋಜನೆಯ ವೆಚ್ಚ	ರೂ. 12,97,010/-
8.	ಪ್ರಸ್ತಾವಿತ ಚಟುವಟಿಕೆಗಳು	ವಾಣಿಜ್ಯದ ಕಟ್ಟಡ ನಿರ್ಮಾಣ (90.70 sqm)
9.	ಸಿ.ಆರ್.ಝಡ್ ಅಧಿಸೂಚನೆ ಪ್ರಕಾರ ಸದರಿ ಚಟುವಟಿಕೆಗಳು ಅನುಮತಿಸಬಹುದೇ? ಹೌದು ಆಗಿದ್ದಲ್ಲಿ ಸಂಬಂಧಿತ ನಿಯಮಗಳನ್ನು ಸೂಚಿಸಿ	ಹೌದು ಕರಾವಳಿ ನಿಯಂತ್ರಣ ವಲಯ ಅಧಿಸೂಚನೆ -2011ರ ಪ್ಯಾರಾ 8 II CRZ-II (i) ರಂತೆ ಅನುಮತಿಸಬಹುದಾದ ಚಟುವಟಿಕೆಯಾಗಿರುತ್ತದೆ.
10.	ಜಿಲ್ಲಾ ಕರಾವಳಿ ವಲಯ ನಿರ್ವಹಣಾ ಸಮಿತಿ ಸಭೆಯ ಶಿಫಾರಸ್ಸುಗಳ ವಿವರ.	ದಿನಾಂಕ: 28-3-2022 ರಂದು ನಡೆದ ಜಿಲ್ಲಾ ಕರಾವಳಿ ವಲಯ ನಿರ್ವಹಣಾ ಸಮಿತಿ ಸಭೆಯಲ್ಲಿ ಶಿಫಾರಸ್ಸು ಮಾಡಲಾಗಿದೆ.
11.	ಅರ್ಜಿ ಪರಿಷ್ಕರಣಾ ಶುಲ್ಕ ಪಾವತಿಸಿದ ವಿವರಗಳು:	ರೂ.25,000/- ಚಲನ್ ನಂ:CR0322040600734012 ದಿನಾಂಕ:25-3-2022.
12.	SCZMA ಅಥವಾ NCZMA ವ್ಯಾಪ್ತಿಯೊಳಗೆ ಬರುತ್ತದೆಯೇ? ಸಂಬಂಧಿಸಿದ ನಿಯಮಗಳನ್ನು ನಮೂದಿಸಿ.	ಅನುಮೋದನೆ ನೀಡುವುದು SCZMA ವ್ಯಾಪ್ತಿಯೊಳಗೆ ಬರುತ್ತದೆ. ಕರಾವಳಿ ನಿಯಂತ್ರಣ ವಲಯ ಅಧಿಸೂಚನೆ -8 II CRZ-II (i) ರಂತೆ ಅವಕಾಶವಿರುತ್ತದೆ.
13.	ಇತರೆ ವಿವರಗಳು	-

ವ್ಯಾಧಿಕಾರವು ಸದರಿ ವಿಷಯದ ಬಗ್ಗೆ ವಿವರವಾಗಿ ಚರ್ಚಿಸಲಾಗಿ, ಪ್ರಸ್ತಾವಿತ ಸ್ಥಳವು ಮೀನುಗಾರಿಕಾ ರಸ್ತೆಯ ಭೂಭಾಗದ ಕಡೆಗೆ ಇರುವುದರಿಂದ, ಕರಾವಳಿ ನಿಯಂತ್ರಣ ವಲಯ ಅಧಿಸೂಚನೆ-2011 ರ ಪ್ಯಾರಾ 8 II CRZ-II (i) ರಂತೆ ಅನುಮತಿಸಲ್ಪಟ್ಟ ಚಟುವಟಿಕೆಯಾಗಿರುವುದರಿಂದ ಶ್ರೀಮತಿ. ಸತ್ಯವತಿ ಜಿ. ಶೆಟ್ಟಿ ಇವರಿಗೆ ಸ.ನಂ. 28/4A(P), 28/5A(P), 28/8A(P) ರಲ್ಲಿ ವಾಣಿಜ್ಯ ಕಟ್ಟಡ ನಿರ್ಮಿಸಲು ಈ ಕೆಳಕಂಡ ಷರತ್ತುಗಳೊಂದಿಗೆ ಕರಾವಳಿ ನಿಯಂತ್ರಣ ವಲಯ ನಿರಾಕ್ಷೇಪಣಾ ಪತ್ರ ನೀಡಲು ನಿರ್ಣಯಿಸಿತು:-

1. ಯೋಜನೆಯ ನಿರ್ಮಾಣ ಹಂತದಲ್ಲಿ ಹಾಗೂ ಯೋಜನೆಯ ಕಾರ್ಯಾಚರಣೆಯ ಹಂತದಲ್ಲಿ ಉತ್ಪತ್ತಿಯಾಗುವ ಘನ ತ್ಯಾಜ್ಯಗಳನ್ನು ಸಂಗ್ರಹಿಸಿ ವೈಜ್ಞಾನಿಕವಾಗಿ ವಿಲೇವಾರಿಸಲು ಕ್ರಮ ವಹಿಸತಕ್ಕದ್ದು.
2. ಕಟ್ಟಡ ನಿರ್ಮಾಣದ ಸಂದರ್ಭದಲ್ಲಿ ಅಲ್ಲಿನ ಪರಿಸರದ ಮೇಲೆ ಏರುಪೇರಾಗದಂತೆ ಮತ್ತು ಮಳೆ ನೀರಿನ ಹರಿವಿಗೆ ಅಡಚಣೆಯುಂಟಾಗದಂತೆ ಮುನ್ನೇಚ್ಚರಿಕೆ ವಹಿಸತಕ್ಕದ್ದು
3. ಕಟ್ಟಡ ಕಾರ್ಯಾಚರಣೆಯ ಹಂತದಲ್ಲಿ ಉತ್ಪತ್ತಿಯಾಗುವ ಯಾವುದೇ ತ್ಯಾಜ್ಯ, ನದಿ, ಹಳ್ಳ, ತೊರೆ, ಸಮುದ್ರ ಮುಂತಾದ ಜಲಮೂಲಗಳಿಗೆ ಸೇರದಂತೆ ಎಚ್ಚರಿಕೆ ವಹಿಸತಕ್ಕದ್ದು.



4. ಪ್ರಸ್ತಾವನೆಯ ಅಂಗವಾಗಿ ಕೈಗೊಳ್ಳುವ ಎಲ್ಲಾ ಕಾಮಗಾರಿ ಮತ್ತು ಚಟುವಟಿಕೆಗಳು CRZ ಅಧಿಸೂಚನೆ,
ದಿನಾಂಕ: 06.01.2011ಕ್ಕೆ ಒಳಪಟ್ಟಿರತಕ್ಕದ್ದು.

38.2.4. ಶ್ರೀ ಗೋವರ್ಧನ್ ಕರ್ಕೇರ, ಬಿನ್. ಲಕ್ಷ್ಮಣ್ ಬಿ. ಕರ್ಕೇರ ಇವರಿಗೆ ಮಂಗಳೂರು ತಾಲ್ಲೂಕಿನ ಸುರತ್ಕಲ್ ಗ್ರಾಮದ ಸರ್ವೆ ನಂ. 24/2(ಪಿ) ರಲ್ಲಿ 0 ಎಕರೆ 02.20 ಸೆಂಟ್ಸ್ ಸ್ಥಳದಲ್ಲಿ ವಾಣಿಜ್ಯದ ಕಟ್ಟಡ ನಿರ್ಮಿಸಲು (G+1) ಕರಾವಳಿ ನಿಯಂತ್ರಣ ವಲಯ ನಿರಾಕ್ಷೇಪಣಾ ಪತ್ರ ಕೋರಿರುವ ಬಗ್ಗೆ (ಅಪಜೀ 131 ಸಿಆರ್‌ಯುಡ್ 2022).

1.	ಯೋಜನೆಯ ಹೆಸರು:	ವಾಣಿಜ್ಯದ ಕಟ್ಟಡ						
2.	ಅರ್ಜಿದಾರರ ಹೆಸರು:	ಶ್ರೀ. ಗೋವರ್ಧನ್ ಕರ್ಕೇರ						
3.	ಯೋಜನೆಯ ಸ್ಥಳ, ಗ್ರಾಮ, ತಾಲೂಕು ಮತ್ತು ಜಿಲ್ಲೆ	ದಕ್ಷಿಣ ಕನ್ನಡ ಜಿಲ್ಲೆಯ ಮಂಗಳೂರು ತಾಲೂಕು ಸುರತ್ಕಲ್ ಗ್ರಾಮ. GPS Reading: <table border="1" style="margin-left: auto; margin-right: auto;"> <tr> <td>1) N 13.02208 E 74.78822</td> <td>2) N13.02201 E 74.78823</td> <td>3) N13.02206 E74.78812</td> </tr> <tr> <td colspan="3">4) N 13.02201 E 74.78815</td> </tr> </table>	1) N 13.02208 E 74.78822	2) N13.02201 E 74.78823	3) N13.02206 E74.78812	4) N 13.02201 E 74.78815		
1) N 13.02208 E 74.78822	2) N13.02201 E 74.78823	3) N13.02206 E74.78812						
4) N 13.02201 E 74.78815								
4.	ಸರ್ವೆ ನಂಬರ್	24/2(P)						
5.	ಜಾಗದ ವಿಸ್ತೀರ್ಣ	02.20 ಸೆಂಟ್ಸ್						
6.	ಸಿ.ಆರ್. ಯುಡ್.	CRZ-II (ಸಮುದ್ರ ಭರತ ರೇಖೆಯಿಂದ 184 ಮೀ ಸಮುದ್ರದ ಕಡೆಗೆ ಮೀನುಗಾರಿಕಾ ರಸ್ತೆ ಇದೆ)						
7.	ಯೋಜನೆಯ ವೆಚ್ಚ	ರೂ. 9,81,096/-						
8.	ಪ್ರಸ್ತಾವಿತ ಚಟುವಟಿಕೆಗಳು	ವಾಣಿಜ್ಯದ ಕಟ್ಟಡ ನಿರ್ಮಾಣ (ನೆಲ + ಮೊದಲನೆ ಮಹಡಿ) (77.60 sqm)						
9.	ಸಿ.ಆರ್.ಯುಡ್ ಅಧಿಸೂಚನೆ ಪ್ರಕಾರ ಸದರಿ ಚಟುವಟಿಕೆಗಳು ಅನುಮತಿಸಬಹುದೇ? ಹೌದು ಆಗಿದ್ದಲ್ಲಿ ಸಂಬಂಧಿತ ನಿಯಮಗಳನ್ನು ಸೂಚಿಸಿ	ಹೌದು ಕರಾವಳಿ ನಿಯಂತ್ರಣ ವಲಯ ಅಧಿಸೂಚನೆ -2011 ರ ಪ್ಯಾರಾ 8 II CRZ-II (i)ರಂತೆ ಅನುಮತಿಸಬಹುದಾದ ಚಟುವಟಿಕೆಯಾಗಿರುತ್ತದೆ.						
10.	ಜಿಲ್ಲಾ ಕರಾವಳಿ ವಲಯ ನಿರ್ವಹಣಾ ಸಮಿತಿ ಸಭೆಯ ಶಿಫಾರಸ್ಸುಗಳ ವಿವರ.	ದಿನಾಂಕ: 28-3-2022 ರಂದು ನಡೆದ ಜಿಲ್ಲಾ ಕರಾವಳಿ ವಲಯ ನಿರ್ವಹಣಾ ಸಮಿತಿ ಸಭೆಯಲ್ಲಿ ಶಿಫಾರಸ್ಸು ಮಾಡಲಾಗಿದೆ.						
11.	ಅರ್ಜಿ ಪರಿಷ್ಕರಣಾ ಶುಲ್ಕ ಪಾವತಿಸಿದ ವಿವರಗಳು:	ರೂ. 25,000/- ಚಲನ್ ನಂ: CR0322040600094862 ದಿನಾಂಕ:04-3-2022.						
12.	SCZMA ಅಥವಾ NCZMA	ಅನುಮೋದನೆ ನೀಡುವುದು SCZMAವ್ಯಾಪ್ತಿಯೊಳಗೆ						

	ವ್ಯಾಪ್ತಿಯೊಳಗೆ ಬರುತ್ತದೆಯೇ? ಬರುತ್ತದೆ. ಸಂಬಂಧಿಸಿದ ನಿಯಮಗಳನ್ನು ಕರಾವಳಿ ನಿಯಂತ್ರಣ ವಲಯ ಅಧಿಸೂಚನೆ -8 II ನಮೂದಿಸಿ. CRZ-II (i) ರಂತೆ ಅವಕಾಶವಿರುತ್ತದೆ..
13.	ಇತರೆ ವಿವರಗಳು -

ಪ್ರಾಧಿಕಾರವು ಸದರಿ ವಿಷಯದ ಬಗ್ಗೆ ವಿವರವಾಗಿ ಚರ್ಚಿಸಲಾಗಿ, ಪ್ರಸ್ತಾವಿತ ಸ್ಥಳವು ಮೀನುಗಾರಿಕಾ ರಸ್ತೆಯ ಭೂಭಾಗದ ಕಡೆಗೆ ಇರುವುದರಿಂದ ಕರಾವಳಿ ನಿಯಂತ್ರಣ ವಲಯ ಅಧಿಸೂಚನೆ-2011 ರ ಪ್ಯಾರಾ 8 II CRZ-II (i) ರಂತೆ ಅನುಮತಿಸಲ್ಪಟ್ಟ ಚಟುವಟಿಕೆಯಾಗಿರುವುದರಿಂದ ಶ್ರೀ ಗೋವರ್ಧನ್ ಕರ್ಕೇರ, ಬಿನ್. ಲಕ್ಷ್ಮಣ್ ಬಿ. ಕರ್ಕೇರ ಇವರಿಗೆ ಸ.ನಂ. 24/2(P)ರಲ್ಲಿ ವಾಣಿಜ್ಯ ಕಟ್ಟಡ ನಿರ್ಮಿಸಲು ಈ ಕೆಳಕಂಡ ಷರತ್ತುಗಳೊಂದಿಗೆ ಕರಾವಳಿ ನಿಯಂತ್ರಣ ವಲಯ ನಿರಾಕ್ಷೇಪಣಾ ಪತ್ರ ನೀಡಲು ನಿರೀಕ್ಷಿಸಿತು:-

1. ಯೋಜನೆಯ ನಿರ್ಮಾಣ ಹಂತದಲ್ಲಿ ಹಾಗೂ ಯೋಜನೆಯ ಕಾರ್ಯಾಚರಣೆಯ ಹಂತದಲ್ಲಿ ಉತ್ಪತ್ತಿಯಾಗುವ ಘನ ತ್ಯಾಜ್ಯಗಳನ್ನು ಸಂಗ್ರಹಿಸಿ ವೈಜ್ಞಾನಿಕವಾಗಿ ವಿಲೇವಾರಿಗೊಳಿಸಲು ಕ್ರಮ ವಹಿಸತಕ್ಕದ್ದು.
2. ಕಟ್ಟಡ ನಿರ್ಮಾಣದ ಸಂದರ್ಭದಲ್ಲಿ ಅಲ್ಲಿನ ಪರಿಸರದ ಮೇಲೆ ಏರುಪೇರಾಗದಂತೆ ಮತ್ತು ಮಳೆ ನೀರಿನ ಹರಿವಿಗೆ ಅಡಚಣೆಯುಂಟಾಗದಂತೆ ಮುನ್ನೇಚ್ಚರಿಕೆ ವಹಿಸತಕ್ಕದ್ದು.
3. ಕಟ್ಟಡ ಕಾರ್ಯಾಚರಣೆಯ ಹಂತದಲ್ಲಿ ಉತ್ಪತ್ತಿಯಾಗುವ ಯಾವುದೇ ತ್ಯಾಜ್ಯ ನದಿ, ಹಳ್ಳ, ತೊರೆ, ಸಮುದ್ರ ಮುಂತಾದ ಜಲಮೂಲಗಳಿಗೆ ನೇರದಂತೆ ಎಚ್ಚರಿಕೆ ವಹಿಸತಕ್ಕದ್ದು.
4. ಪ್ರಸ್ತಾವನೆಯ ಅಂಗವಾಗಿ ಕೈಗೊಳ್ಳುವ ಎಲ್ಲಾ ಕಾಮಗಾರಿ ಮತ್ತು ಚಟುವಟಿಕೆಗಳು CRZ ಅಧಿಸೂಚನೆ, ದಿನಾಂಕ: 06.01.2011ಕ್ಕೆ ಒಳಪಟ್ಟಿರತಕ್ಕದ್ದು.

38.2.5. ಶ್ರೀಮತಿ. ವನಿತ ಪಿ ಮತ್ತು ಇತರರು (ಜಿಪಿಎ ದಾರರು ಸಂದೇಶ ಕುಮಾರ್ ಶೆಟ್ಟಿ) ಇವರಿಗೆ ಮಂಗಳೂರು ತಾಲ್ಲೂಕಿನ ಸುರತ್ಕಲ್ ಗ್ರಾಮದ ಸರ್ವೆ ನಂ. 52/3ಎ(ಪಿ) ರಲ್ಲಿ 0 ಎಕರೆ 55.60 ಸೆಂಟ್ಸ್ ಸ್ಥಳದಲ್ಲಿ ವಾಣಿಜ್ಯ ಮತ್ತು ವಾಸ್ತವ್ಯದ ಕಟ್ಟಡ ನಿರ್ಮಿಸಲು ಕರಾವಳಿ ನಿಯಂತ್ರಣ ವಲಯ ನಿರಾಕ್ಷೇಪಣಾ ಪತ್ರ ಕೋರಿರುವ ಬಗ್ಗೆ (ಅಪಜೀ 133 ಸಿಆರ್‌ಝೆಡ್ 2022).

1.	ಯೋಜನೆಯ ಹೆಸರು:	ವಾಣಿಜ್ಯದ ಮತ್ತು ವಾಸ್ತವ್ಯದ ಕಟ್ಟಡ ನಿರ್ಮಾಣ						
2.	ಅರ್ಜಿದಾರರ ಹೆಸರು:	ಶ್ರೀಮತಿ. ವನಿತ ಪಿ. ಮತ್ತು ಇತರರು (ಜಿ.ಪಿ.ಎ ದಾರರು ಸಂದೇಶ ಕುಮಾರ್ ಶೆಟ್ಟಿ						
3.	ಯೋಜನೆಯ ಸ್ಥಳ, ಗ್ರಾಮ, ತಾಲೂಕು ಮತ್ತು ಜಿಲ್ಲೆ	ದಕ್ಷಿಣ ಕನ್ನಡ ಜಿಲ್ಲೆಯ ಮಂಗಳೂರು ತಾಲೂಕು ಸುರತ್ಕಲ್ ಗ್ರಾಮ. GPS Reading: <table border="1" style="margin-left: auto; margin-right: auto;"> <tr> <td>1)N 13.01954 E 74.79014</td> <td>2)N 13.01961 E74.79072</td> <td>3)N 13.01999 E74.79060</td> </tr> <tr> <td>4)N 13.01989 E74.79008</td> <td></td> <td></td> </tr> </table>	1)N 13.01954 E 74.79014	2)N 13.01961 E74.79072	3)N 13.01999 E74.79060	4)N 13.01989 E74.79008		
1)N 13.01954 E 74.79014	2)N 13.01961 E74.79072	3)N 13.01999 E74.79060						
4)N 13.01989 E74.79008								
4.	ಸರ್ವೆ ನಂಬರ್	52/3A(P)						

5.	ಜಾಗದ ವಿಸ್ತೀರ್ಣ	55.60 ಸೆಂಟ್ಸ್
6.	ಸಿ.ಆರ್. ಝಡ್.	CRZ-II (ಸಮುದ್ರ ಭರತ ರೇಖೆಯಿಂದ 346 ಮೀ) ಸಮುದ್ರದ ಕಡೆಗೆ ಮೀನುಗಾರಿಕಾ ರಸ್ತೆ ಇದೆ.
7.	ಯೋಜನೆಯ ವೆಚ್ಚ	ರೂ. 10,42,85,350/-
8.	ಪ್ರಸ್ತಾವಿತ ಚಟುವಟಿಕೆಗಳು	ವಾಣಿಜ್ಯದ ಮತ್ತು ವಾಸ್ತವ್ಯ ಕಟ್ಟಡ ನಿರ್ಮಾಣ ನೆಲ + 5 ಮಹಡಿ ಒಟ್ಟು 8021.95 (57 ವಸತಿ ಹಾಗೂ 32 ವಾಣಿಜ್ಯ ಮಳಿಗೆಗಳು) ಚ.ಮೀ ವಿಸ್ತೀರ್ಣ
9.	ಸಿ.ಆರ್.ಝಡ್ ಅಧಿಸೂಚನೆ ಪ್ರಕಾರ ಸದರಿ ಚಟುವಟಿಕೆಗಳು ಅನುಮತಿಸಬಹುದೇ? ಹೌದು ಆಗಿದ್ದಲ್ಲಿ ಸಂಬಂಧಿತ ನಿಯಮಗಳನ್ನು ಸೂಚಿಸಿ	ಹೌದು ಕರಾವಳಿ ನಿಯಂತ್ರಣ ವಲಯ ಅಧಿಸೂಚನೆ -2011 ರ ಪ್ಯಾರಾ 8 II CRZ-II (i)ರಂತೆ ಅನುಮತಿಸಬಹುದಾದ ಚಟುವಟಿಕೆಯಾಗಿರುತ್ತದೆ.
10.	ಜಿಲ್ಲಾ ಕರಾವಳಿ ವಲಯ ನಿರ್ವಹಣಾ ಸಮಿತಿ ಸಭೆಯ ಶಿಫಾರಸ್ಸುಗಳ ವಿವರ.	ದಿನಾಂಕ: 28-3-2022 ರಂದು ನಡೆದ ಜಿಲ್ಲಾ ಕರಾವಳಿ ವಲಯ ನಿರ್ವಹಣಾ ಸಮಿತಿ ಸಭೆಯಲ್ಲಿ ಶಿಫಾರಸ್ಸು ಮಾಡಲಾಗಿದೆ.
11.	ಅರ್ಜಿ ಪರಿಷ್ಕರಣಾ ಶುಲ್ಕ ಪಾವತಿಸಿದ ವಿವರಗಳು:	ರೂ.4 ಲಕ್ಷ ಚಲನ್ ನಂ: CR0222040600023351 ದಿನಾಂಕ: 01-2-2022.
12.	SCZMA ಅಥವಾ NCZMA ವ್ಯಾಪ್ತಿಯೊಳಗೆ ಬರುತ್ತದೆಯೇ? ಸಂಬಂಧಿಸಿದ ನಿಯಮಗಳನ್ನು ನಮೂದಿಸಿ.	ಅನುಮೋದನೆ ನೀಡುವುದು SCZMA ವ್ಯಾಪ್ತಿಯೊಳಗೆ ಬರುತ್ತದೆ. ಕರಾವಳಿ ನಿಯಂತ್ರಣ ವಲಯ ಅಧಿಸೂಚನೆ -8 II CRZ-II (i) ರಂತೆ ಅವಕಾಶವಿರುತ್ತದೆ.
13.	ಇತರೆ ವಿವರಗಳು	ವಸತಿ ಸಂಕೀರ್ಣಕ್ಕೆ 42.93 ಕೆಎಲ್ಡಿ ನೀರಿನ ಅವಶ್ಯಕತೆ ಇದೆ. 35 ಕೆಎಲ್ಡಿ ಸಾಮರ್ಥ್ಯದ ಎಸ್‌ಟಿಪಿ ನಿರ್ಮಿಸಲು ಕರ್ನಾಟಕ ರಾಜ್ಯ ಮಾಲಿನ್ಯ ನಿಯಂತ್ರಣ ಮಂಡಳಿಯಿಂದ ಅನುಮತಿ ಪಡೆಯಲಾಗಿದೆ.

ಪ್ರಾಧಿಕಾರವು ಸದರಿ ವಿಷಯದ ಬಗ್ಗೆ ವಿವರವಾಗಿ ಚರ್ಚಿಸಲಾಗಿ, ಪ್ರಸ್ತಾವಿತ ಸ್ಥಳವು ಮೀನುಗಾರಿಕಾ ರಸ್ತೆಯ ಭೂಭಾಗದ ಕಡೆಗೆ ಇರುವುದರಿಂದ ಕರಾವಳಿ ನಿಯಂತ್ರಣ ವಲಯ ಅಧಿಸೂಚನೆ-2011 ರ ಪ್ಯಾರಾ 8 II CRZ-II (i) ರಂತೆ ಅನುಮತಿಸಲ್ಪಟ್ಟ ಚಟುವಟಿಕೆಯಾಗಿರುವುದರಿಂದ ಶ್ರೀಮತಿ. ವನಿತ ಪಿ ಮತ್ತು ಇತರರು ಇವರಿಗೆ ಸ.ನಂ. 25/3A(P) ರಲ್ಲಿ 57 ವಸತಿ ಹಾಗೂ 32 ವಾಣಿಜ್ಯ ಮಳಿಗೆಗಳನ್ನೂ ಒಳಗೊಂಡ ವಾಸ್ತವ್ಯ ಮತ್ತು ವಾಣಿಜ್ಯ ಕಟ್ಟಡ (ನೆಲ + 5 ಮಹಡಿ, ಒಟ್ಟು 8021.95 ಚ.ಮೀ) ನಿರ್ಮಿಸಲು ಈ ಕೆಳಕಂಡ ಷರತ್ತುಗಳೊಂದಿಗೆ ಕರಾವಳಿ ನಿಯಂತ್ರಣ ವಲಯ ನಿರಾಕ್ಷೇಪಣಾ ಪತ್ರ ನೀಡಲು ನಿರೀಕ್ಷಿಸಿತು:-

1. ಯೋಜನೆಯ ನಿರ್ಮಾಣ ಹಂತದಲ್ಲಿ ಹಾಗೂ ಯೋಜನೆಯ ಕಾರ್ಯಾಚರಣೆಯ ಹಂತದಲ್ಲಿ ಉತ್ಪತ್ತಿಯಾಗುವ ಘನ ತ್ಯಾಜ್ಯಗಳನ್ನು ಸಂಗ್ರಹಿಸಿ ವೈಜ್ಞಾನಿಕವಾಗಿ ವಿಲೇವಾರಿಗಳಿಸಲು ಕ್ರಮ ವಹಿಸತಕ್ಕದ್ದು.



2. ಕಟ್ಟಡ ನಿರ್ಮಾಣದ ಸಂದರ್ಭದಲ್ಲಿ ಅಲ್ಲಿನ ಪರಿಸರದ ಮೇಲೆ ಏರುಪೇರಾಗದಂತೆ ಮತ್ತು ಮಳೆ ನೀರಿನ ಹರಿವಿಗೆ ಅಡಚಣೆಯುಂಟಾಗದಂತೆ ಮುನ್ನೇಚ್ಚರಿಕೆ ವಹಿಸತಕ್ಕದ್ದು
3. ಕಟ್ಟಡ ಕಾರ್ಯಾಚರಣೆಯ ಹಂತದಲ್ಲಿ ಉತ್ಪತ್ತಿಯಾಗುವ ಯಾವುದೇ ತ್ಯಾಜ್ಯ, ನದಿ, ಹಳ್ಳ, ತೊರೆ, ಸಮುದ್ರ ಮುಂತಾದ ಜಲಮೂಲಗಳಿಗೆ ಸೇರದಂತೆ ಎಚ್ಚರಿಕೆ ವಹಿಸತಕ್ಕದ್ದು.
4. ಪ್ರಸ್ತಾವನೆಯ ಅಂಗವಾಗಿ ಕೈಗೊಳ್ಳುವ ಎಲ್ಲಾ ಕಾಮಗಾರಿ ಮತ್ತು ಚಟುವಟಿಕೆಗಳು CRZ ಅಧಿಸೂಚನೆ, ದಿನಾಂಕ: 06.01.2011ಕ್ಕೆ ಒಳಪಟ್ಟಿರತಕ್ಕದ್ದು.

38.2.6. ಮೆ| ಸೀ ಲಾರ್ಡ್ ಕಂಟೈನರ್ಸ್ ಲಿಮಿಟೆಡ್ (ಏಜಿಸ್ ಗ್ರೂಪ್) ಇವರು ಮಂಗಳೂರು ತಾಲ್ಲೂಕು ಪಣಂಬೂರು ಗ್ರಾಮದ ನವ ಮಂಗಳೂರು ಬಂದರು ಪ್ರಾಧಿಕಾರಕ್ಕೆ ಸೇರಿದ ಪ್ಲಾಟ್ ನಂ. T1 ರ ಸರ್ವೆ ನಂ. 18, 27, 31, 32, 35, 36, 37 ಕ್ಕೆ ಸೇರಿದ ಒಟ್ಟು 21 ಎಕ್ರೆ (85000 ಚದರ ಮೀಟರ್) ಸ್ಥಳದಲ್ಲಿ ಲಿಕ್ವಿಡ್ ಪೆಟ್ರೋಲಿಯಂ ಅನಿಲ ದಾಸ್ತಾನು ಸಂಗ್ರಹಗಾರಕ್ಕೆ ಕರಾವಳಿ ನಿಯಂತ್ರಣ ವಲಯ ನಿರಾಕ್ಷೇಪಣಾ ಪತ್ರ ಕೋರಿರುವ ಬಗ್ಗೆ (ಅಪಜೀ 298 ಸಿಆರ್.ಝೆಡ್ 2022).

1.	ಯೋಜನೆಯ ಹೆಸರು:	ಲಿಕ್ವಿಡ್ ಪೆಟ್ರೋಲಿಯಂ ಅನಿಲ ದಾಸ್ತಾನು ಸಂಗ್ರಹಗಾರ ನಿರ್ಮಾಣ.
2.	ಅರ್ಜಿದಾರರ ಹೆಸರು:	ಮೆ ಸೀ ಲಾರ್ಡ್ ಕಂಟೈನರ್ಸ್ ಲಿಮಿಟೆಡ್ (ಏಜಿಸ್ ಗ್ರೂಪ್)
3.	ಯೋಜನೆಯ ಸ್ಥಳ, ಗ್ರಾಮ, ತಾಲ್ಲೂಕು ಮತ್ತು ಜಿಲ್ಲೆ	ದಕ್ಷಿಣ ಕನ್ನಡ ಜಿಲ್ಲೆಯ ಮಂಗಳೂರು ತಾಲ್ಲೂಕು ಪಣಂಬೂರು ಗ್ರಾಮ. GPS Reading: Enclosed
4.	ಸರ್ವೆ ನಂಬರ್	18, 27, 31 32, 35, 36, 37
5.	ಜಾಗದ ವಿಸ್ತೀರ್ಣ	21 ಎಕ್ರೆ (85000 ಚದರ ಮೀಟರ್)
6.	ಸಿ.ಆರ್. ಝೆಡ್.	CRZ-II
7.	ಯೋಜನೆಯ ವೆಚ್ಚ	ರೂ. 465 ಕೋಟಿ.
8.	ಪ್ರಸ್ತಾವಿತ ಚಟುವಟಿಕೆಗಳು	ಲಿಕ್ವಿಡ್ ಪೆಟ್ರೋಲಿಯಂ ಅನಿಲ ದಾಸ್ತಾನು ಸಂಗ್ರಹಗಾರ ನಿರ್ಮಾಣ. (ದಾಸ್ತಾನು ಸಂಗ್ರಹಗಾರ, ಯೋಜನೆಯ ಜಿಪಿಎಸ್ ವಿವರಗಳು ಹಾಗೂ ಯೋಜನೆಯ ವಿವರಗಳನ್ನು ಕ್ರಮವಾಗಿ ಅನುಬಂಧ- 2, 3 & 4 ರಲ್ಲಿ ಲಗತ್ತಿಸಿದೆ)
9.	ಸಿ.ಆರ್.ಝೆಡ್ ಅಧಿಸೂಚನೆ ಪ್ರಕಾರ ಸದರಿ ಚಟುವಟಿಕೆಗಳು ಅನುಮತಿಸಬಹುದೇ? ಹೌದು ಆಗಿದ್ದಲ್ಲಿ ಸಂಬಂಧಿತ ನಿಯಮಗಳನ್ನು ಸೂಚಿಸಿ	ಹೌದು ಕರಾವಳಿ ನಿಯಂತ್ರಣ ವಲಯ ಅಧಿಸೂಚನೆ -2011 ರ ಪ್ಯಾರಾ 3(i) a, (ii) b ಮತ್ತು 8 II CRZ- II (iv)ರಂತೆ ಅನುಮತಿಸಬಹುದಾದ ಚಟುವಟಿಕೆಯಾಗಿರುತ್ತದೆ. ಆದರೆ ಅಧಿಸೂಚನೆಯ ಅನುಬಂಧ-II ರಲ್ಲಿ ನೀಡಿದ ಪಟ್ಟಿಯಲ್ಲಿರುವ ಪೆಟ್ರೋಲಿಯಂ ಉತ್ಪನ್ನಗಳ ಸಂಗ್ರಹಕ್ಕೆ ಮಾತ್ರ ಅವಕಾಶ ಇರುತ್ತದೆ. ಹಾಗೂ ಪರಿಸರ ಆಘಾತ

		ಅಂದಾಜೀಕರಣ ವರದಿಯ ಮುಂಜಾಗರೂಕತಾ ಕ್ರಮಗಳನ್ನು ಪಾಲಿಸುವ ಷರತ್ತಿಗೊಳಪಟ್ಟಿರುತ್ತದೆ.
10.	ಜಿಲ್ಲಾ ಕರಾವಳಿ ವಲಯ ನಿರ್ವಹಣಾ ಸಮಿತಿ ಸಭೆಯ ಶಿಫಾರಸ್ಸುಗಳ ವಿವರ.	ದಿನಾಂಕ: 11-10-2022 ರಂದು ನಡೆದ ಜಿಲ್ಲಾ ಕರಾವಳಿ ವಲಯ ನಿರ್ವಹಣಾ ಸಮಿತಿ ಸಭೆಯಲ್ಲಿ ಶಿಫಾರಸ್ಸು ಮಾಡಲಾಗಿದೆ.
11.	ಅರ್ಜಿ ಪರಿಷ್ಕರಣಾ ಶುಲ್ಕ ಪಾವತಿಸಿದ ವಿವರಗಳು:	ರೂ.15,00,000/-ಚಲನ್ ನಂ: CR0922040600575030 ದಿನಾಂಕ: 21-9-2022.
12.	SCZMA ಅಥವಾ NCZMA ವ್ಯಾಪ್ತಿಯೊಳಗೆ ಬರುತ್ತದೆಯೇ? ಸಂಬಂಧಿಸಿದ ನಿಯಮಗಳನ್ನು ನಮೂದಿಸಿ.	ಅನುಮೋದನೆ ನೀಡುವುದು SCZMA ವ್ಯಾಪ್ತಿಯೊಳಗೆ ಬರುತ್ತದೆ. ಕರಾವಳಿ ನಿಯಂತ್ರಣ ವಲಯ ಅಧಿಸೂಚನೆ 2011 ರ ಪ್ಯಾರಾ 3(i) a, (ii)b ಮತ್ತು 8 II CRZ- II (iv)ರಂತೆ ಅವಕಾಶವಿರುತ್ತದೆ..
13.	ಇತರೆ ವಿವರಗಳು	<p>ಯೋಜನೆಯ ಅನುಷ್ಠಾನ ಸಮಯದಲ್ಲಿ:</p> <ol style="list-style-type: none"> 1) ನಿರ್ಮಾಣ ಸಮಯದಲ್ಲಿ ಸ್ಥಳದಲ್ಲಿ ಹಾಗೂ ನಿರ್ಮಾಣ ಸಾಮಗ್ರಿಗಳ ಸಾಗಾಟ ಸಮಯದಲ್ಲಿ ವಾಯು ಮಾಲಿನ್ಯವಾಗದಂತೆ ಕ್ರಮಕೈಗೊಳ್ಳುವುದು. 2) ಕಟ್ಟಡ ನಿರ್ಮಾಣ ತ್ಯಾಜ್ಯಗಳನ್ನು ಅಧಿಕೃತ ವಿಲೇವಾರಿದಾರರ ಮೂಲಕ ಅನುಮೋದಿತ ಕಟ್ಟಡ ತ್ಯಾಜ್ಯ ವಿಲೇವಾರಿ ವಿಧಾನದ ಮೂಲಕ ವಿಲೇವಾರಿ ಮಾಡುವುದು. 3) ಸ್ಥಳದಲ್ಲಿರುವ ನಿರ್ಮಾಣ ಕಾರ್ಮಿಕರಿಂದ ಸಂಗ್ರಹವಾಗುವ ದ್ರವತ್ಯಾಜ್ಯವನ್ನು ಸಂಚಾರಿ ಎಸ್.ಟಿ.ಪಿ ವಾಹನದಲ್ಲಿ ಸಾಗಿಸಿ ನಗರ ಪಾಲಿಕೆಯ ತ್ಯಾಜ್ಯ ನಿರ್ವಹಣಾ ಘಟಕದಲ್ಲಿ ವಿಲೇವಾರಿ ಮಾಡುವುದು. 4) ನಿರ್ಮಾಣ ಸಮಯದಲ್ಲಿ ಸಂಗ್ರಹವಾಗುವ ಘನತ್ಯಾಜ್ಯ ವನ್ನು ಅಂಗೀಕೃತ ವಿಧಾನದ ಮೂಲಕ ವಿಲೇವಾರಿ ಮಾಡುವುದು. <p>ಯೋಜನೆಯ ಕಾರ್ಯಾಚರಣೆ ಸಮಯದಲ್ಲಿ:</p> <ol style="list-style-type: none"> 1) 910 ಕೆ.ವಿ. ಜನರೇಟರ್ ಉಪಯೋಗಿಸುವ ಸಮಯದಲ್ಲಿ ಶಬ್ದ ಮಾಲಿನ್ಯ ಹಾಗೂ ವಾಯುಮಾಲಿನ್ಯ ತಡೆಗಟ್ಟಲು ಸೂಕ್ತಕ್ರಮಕೈಗೊಳ್ಳುವುದು. 2) ಸ್ಥಳದಲ್ಲಿ ಅಂಗೀಕೃತ ವಿಧಾನದ ಮೂಲಕ ಘನ ಹಾಗೂ ದ್ರವತ್ಯಾಜ್ಯಗಳನ್ನು ವಿಲೇವಾರಿ ಮಾಡುವುದು.


		<p>3) ಯಾವುದೇ ಕಾರಣಕ್ಕೂ ಸದ್ರಿ ಸ್ಥಳದಲ್ಲಿ ತೈಲ ಸೋರಿಕೆಯಾಗಿ ಭೂಪ್ರದೇಶದಲ್ಲಿ ಇಂಗದಂತೆ ಹಾಗೂ ಸ್ಥಳದಲ್ಲಿರುವ ನಾಲೆಗಳ ಮೂಲಕ ಆಸುಪಾಸಿನ ಜಲಮೂಲಗಳಿಗೆ ಸೋರಿಕೆಯಾಗದಂತೆ ಸೂಕ್ತ ಮುಂಜಾಗರೂಕತಾ ಕ್ರಮಗಳನ್ನು ಕೈಗೊಳ್ಳುವುದು.</p> <p>4) ಪೆಟ್ರೋಲಿಯಂ ಇಂಧನ ಸುರಕ್ಷತೆ ಬಗ್ಗೆ ಸಂಬಂಧಪಟ್ಟ ಪ್ರಾಧಿಕಾರದ ಎಲ್ಲಾ ನಿಯಮಾವಳಿಗಳನ್ನು ಪಾಲಿಸುವುದು.</p> <p>5) ಸದ್ರಿ ಸ್ಥಳವು ಸಮುದ್ರ ತೀರಕ್ಕೆ ಹತ್ತಿರವಿರುವ ಕಾರಣ ಸಂಭವನೀಯ ನೈಸರ್ಗಿಕ ವಿಪತ್ತುಗಳ ಸಮಯದಲ್ಲಿ ಪೆಟ್ರೋಲಿಯಂ ಇಂಧನ ಸುರಕ್ಷತೆ ಬಗ್ಗೆ ಸೂಕ್ತ ವಿಪತ್ತು ನಿರ್ವಹಣಾ ಕಾರ್ಯ ಯೋಜನೆಯನ್ನು ಅಳವಡಿಸುವುದು.</p> <p>6) ಯೋಜನಾ ಕರ್ತರು ಯೋಜನಾ ಸ್ಥಳದಲ್ಲಿ 33% ಹಸಿರು ವಲಯ (Tree cover) ವನ್ನು ಬೆಳೆಸುವುದು.</p>
--	--	---

ಪ್ರಾಧಿಕಾರವು ಸದರಿ ವಿಷಯದ ಬಗ್ಗೆ ವಿವರವಾಗಿ ಚರ್ಚಿಸಲಾಗಿ, ಕರಾವಳಿ ನಿಯಂತ್ರಣ ವಲಯ ಅಧಿಸೂಚನೆ - 2011 ರ ಅನುಬಂಧ -2 ರಲ್ಲಿರುವ ದಾಸ್ತಾನು ಹೊರತು ಪಡಿಸಿ, ಪ್ಯಾರಾ 3(ii) a, (iii) b & 8 II CRZ II (i) & (vi) ರಂತೆ ಮೆ. ಸೀ ಲಾರ್ಡ್ ಕಂಟ್ರಿನ್ಸ್ ಲಿಮಿಟೆಡ್ ಇವರು ಪಣಂಬೂರು ಗ್ರಾಮದ ನವ ಮಂಗಳೂರು ಬಂದರು ಪ್ರಾಧಿಕಾರಕ್ಕೆ ಸೇರಿದ ಪ್ಲಾಟ್ ನಂ. T1 ರ ಸರ್ವೆ ನಂ. 18,27,31,32,35,36,37 ಕ್ಕೆ ಸೇರಿದ ಒಟ್ಟು 21 ಎಕ್ರೆ (85000 ಚದರ ಮೀಟರ್) ಸ್ಥಳದಲ್ಲಿ ಲಿಕ್ವಿಡ್ ಪೆಟ್ರೋಲಿಯಂ ಅನಿಲ ದಾಸ್ತಾನು ಸಂಗ್ರಹಗಾರ ನಿರ್ಮಾಣಕ್ಕೆ ಈ ಕೆಳಕಂಡ ಷರತ್ತುಗಳೊಂದಿಗೆ ನಿರಾಕ್ಷೇಪಣಾ ಪತ್ರವನ್ನು ನೀಡಲು ತೀರ್ಮಾನಿಸಲಾಯಿತು.

ಯೋಜನೆಯ ಅನುಷ್ಠಾನ ಸಮಯದಲ್ಲಿ :-

1. ನಿರ್ಮಾಣ ಸಮಯದಲ್ಲಿ ಸ್ಥಳದಲ್ಲಿ ಹಾಗೂ ನಿರ್ಮಾಣ ಸಾಮಗ್ರಿಗಳ ಸಾಗಾಟ ಸಮಯದಲ್ಲಿ ವಾಯು ಮಾಲಿನ್ಯವಾಗದಂತೆ ಕ್ರಮಕೈಗೊಳ್ಳುವುದು.
2. ಕಟ್ಟಡ ನಿರ್ಮಾಣ ತ್ಯಾಜ್ಯಗಳನ್ನು ಅಧಿಕೃತ ವಿಲೇವಾರಿದಾದರ ಮೂಲಕ ಅನುಮೋದಿತ ಕಟ್ಟಡ ತ್ಯಾಜ್ಯ ವಿಲೇವಾರಿ ವಿಧಾನದ ಮೂಲಕ ವಿಲೇವಾರಿ ಮಾಡುವುದು,
3. ಸ್ಥಳದಲ್ಲಿರುವ ನಿರ್ಮಾಣ ಕಾರ್ಮಿಕರಿಂದ ಸಂಗ್ರಹವಾಗುವ ದ್ರವತ್ಯಾಜ್ಯವನ್ನು ಸಂಚಾರಿ ಎಸ್.ಟಿ.ವಿ. ವಾಹನದಲ್ಲಿ ಸಾಗಿಸಿ ನಗರ ಪಾಲಿಕೆಯ ತ್ಯಾಜ್ಯ ನಿರ್ವಹಣಾ ಘಟಕದಲ್ಲಿ ವಿಲೇವಾರಿ ಮಾಡುವುದು.
4. ನಿರ್ಮಾಣ ಸಮಯದಲ್ಲಿ ಸಂಗ್ರಹವಾಗುವ ಘನತ್ಯಾಜ್ಯ ವನ್ನು ಅಂಗೀಕೃತ ವಿಧಾನದ ಮೂಲಕ ವಿಲೇವಾರಿ ಮಾಡುವುದು.

ಯೋಜನೆಯ ಕಾರ್ಯಾಚರಣೆ ಸಮಯದಲ್ಲಿ :



1. 910 ಕೆ.ವಿ. ಜನರೇಟರ್ ಉಪಯೋಗಿಸುವ ಸಮಯದಲ್ಲಿ ಶಬ್ದ ಮಾಲಿನ್ಯ ಹಾಗೂ ವಾಯುಮಾಲಿನ್ಯ ತಡೆಗಟ್ಟಲು ಸೂಕ್ತಕ್ರಮಕೈಗೊಳ್ಳುವುದು.
2. ಸ್ಥಳದಲ್ಲಿ ಅಂಗೀಕೃತ ವಿಧಾನದ ಮೂಲಕ ಘನ ಹಾಗೂ ದ್ರವತ್ಯಾಜ್ಯಗಳನ್ನು ವಿಲೇವಾರಿ ಮಾಡುವುದು,
3. ಯಾವುದೇ ಕಾರಣಕ್ಕೂ ಸದ್ರಿ ಸ್ಥಳದಲ್ಲಿ ತೈಲಸೋರಿಕೆಯಾಗಿ ಭೂಪ್ರದೇಶದಲ್ಲಿ ಇಂಗರಂತ ಹಾಗೂ ಸ್ಥಳದಲ್ಲಿರುವ ಸಾಲಿಗಳ ಮೂಲಕ ಅಸುಪಾಸಿನ ಜಲಮೂಲಗಳಿಗೆ ಸೋರಿಕೆಯಾಗದಂತೆ ಸೂಕ್ತ ಮುಂಜಾಗರೂಕತಾ ಕ್ರಮಗಳನ್ನು ಕೈಗೊಳ್ಳುವುದು,
4. ಪೆಟ್ರೋಲಿಯಂ ಇಂಧನ ಸುರಕ್ಷತೆ ಬಗ್ಗೆ ಸಂಬಂಧಪಟ್ಟ ಪ್ರಾಧಿಕಾರದ ಎಲ್ಲಾ ನಿಯಮಾವಳಿಗಳನ್ನು ಪಾಲಿಸುವುದು.
5. ಸದ್ರಿ ಸ್ಥಳವು ಸಮುದ್ರ ತೀರಕ್ಕೆ ಹತ್ತಿರವಿರುವ ಕಾರಣ ಸಂಭವನೀಯ ನೈಸರ್ಗಿಕ ವಿಪತ್ತುಗಳ ಸಮಯದಲ್ಲಿ ಪೆಟ್ರೋಲಿಯಂ ಇಂಧನ ಸುರಕ್ಷತೆ ಬಗ್ಗೆ ಸೂಕ್ತ ವಿಪತ್ತು ನಿರ್ವಹಣಾ ಕಾರ್ಯಯೋಜನೆಯನ್ನು ಅಳವಡಿಸುವುದು,
6. ಯೋಜನಾ ಕರ್ತರು ಯೋಜನಾ ಸ್ಥಳದಲ್ಲಿ 33% ಹಸಿರು ವಲಯ (Tree cover) ವನ್ನು ಬೆಳೆಸುವುದು.
7. Acetic acid; Mono ethylene glycol; Paraxylene;Butadine; Methanol; Caustic; Bitumen ರಾಸಾಯನಿಕಗಳನ್ನು ಸಂಗ್ರಹಿಸತಕ್ಕದ್ದಲ್ಲ.
8. ಕರ್ನಾಟಕ ರಾಜ್ಯ ಮಾಲಿನ್ಯ ನಿಯಂತ್ರಣ ಮಂಡಳಿ (ಕೆಎಸ್‌ಪಿಸಿಬಿ)ಯಿಂದ ಸಂಬಂಧಪಟ್ಟ ನಿರಾಕ್ಷೇಪಣಾ ಪತ್ರವನ್ನು ಪಡೆಯತಕ್ಕದ್ದು.
9. ಯೋಜನೆಯ ನಿರ್ಮಾಣದ ಸಂದರ್ಭದಲ್ಲಿ ಅಲ್ಲಿನ ಪರಿಸರದ ಮೇಲೆ ಏರುಪೇರಾಗದಂತೆ ಮತ್ತು ಮಳೆನೀರಿನ ಹರಿವಿಗೆ ಅಡಚಣೆಯುಂಟಾಗದಂತೆ ಮುನ್ನೆಚ್ಚರಿಕೆ ವಹಿಸತಕ್ಕದ್ದು.
10. ಪ್ರಸ್ತಾವನೆಯ ಅಂಗವಾಗಿ ಕೈಗೊಳ್ಳುವ ಎಲ್ಲಾ ಕಾಮಗಾರಿ ಮತ್ತು ಚಟುವಟಿಕೆಗಳು ಅಧಿಸೂಚನೆ, ದಿನಾಂಕ:06.01.2011ಕ್ಕೆ ಒಳಪಟ್ಟಿರತಕ್ಕದ್ದು.

38.2.7. ಶ್ರೀ. ಕಿರಣ್ ಕುಮಾರ್ ಶೆಟ್ಟಿ ಮತ್ತು ಅಪರ್ಣಾ ಶೆಟ್ಟಿ ಇವರಿಗೆ ಮಂಗಳೂರು ತಾಲೂಕಿನ ಪಣಂಬೂರು ಗ್ರಾಮದ ಸರ್ವೆ ನಂಬ್ರ 140/14 (P) ರಲ್ಲಿ 0 ಎಕ್ರೆ 02.00 ಸೆಂಟ್ಸ್, 142/11 (P) ರಲ್ಲಿ 0 ಎಕ್ರೆ 15.00 ಸೆಂಟ್ಸ್, ಒಟ್ಟು 0 ಎಕ್ರೆ 17.00 ಸೆಂಟ್ಸ್ ಸ್ಥಳದಲ್ಲಿ ವಾಸ್ತವ್ಯದ ಉದ್ದೇಶಕ್ಕೆ ವಸತಿ ಸಂಕೀರ್ಣ ನಿರ್ಮಿಸಲು (G+5) ಕರಾವಳಿ ನಿಯಂತ್ರಣ ವಲಯ ನಿರಾಕ್ಷೇಪಣಾ ಪತ್ರ ಕೋರಿರುವ ಬಗ್ಗೆ (ಅಪಜೀ 290 ಸಿಆರ್‌ಯುಡ್ 2022).

1.	ಯೋಜನೆಯ ಹೆಸರು:	ವಸತಿ ಸಂಕೀರ್ಣ ನಿರ್ಮಾಣ			
2.	ಅರ್ಜಿದಾರರ ಹೆಸರು:	ಶ್ರೀ. ಕಿರಣ್ ಕುಮಾರ್ ಶೆಟ್ಟಿ ಮತ್ತು ಅಪರ್ಣಾ ಶೆಟ್ಟಿ			
3.	ಯೋಜನೆಯ ಸ್ಥಳ, ಗ್ರಾಮ, ತಾಲೂಕು ಮತ್ತು ಜಿಲ್ಲೆ	ದಕ್ಷಿಣ ಕನ್ನಡ ಜಿಲ್ಲೆಯ ಮಂಗಳೂರು ತಾಲೂಕು ಪಣಂಬೂರು ಗ್ರಾಮ. GPS Reading: <table border="1" style="margin-left: auto; margin-right: auto;"> <tr> <td>1)N 12.94714 E74.80296</td> <td>2)N 12.94732 E74.80294</td> <td>3)N 12.94736 E74.80315</td> </tr> </table>	1)N 12.94714 E74.80296	2)N 12.94732 E74.80294	3)N 12.94736 E74.80315
1)N 12.94714 E74.80296	2)N 12.94732 E74.80294	3)N 12.94736 E74.80315			



		4)N 12.94717 E74.80318		
4.	ಸರ್ವೆ ನಂಬರ್	140/14 (P) ಮತ್ತು 142/11 (P)		
5.	ಜಾಗದ ವಿಸ್ತೀರ್ಣ	17.00 ಸೆಂಟ್ಸ್		
6.	ಸಿ.ಆರ್. ಝಡ್.	CRZ-II ಸಮುದ್ರ ಭರತ ರೇಖೆಯಿಂದ 87 ಮೀ ಸಮುದ್ರದ ಕಡೆಗೆ ಮೀನುಗಾರಿಕಾ ರಸ್ತೆ ಇದೆ.		
7.	ಯೋಜನೆಯ ವೆಚ್ಚ	ರೂ. 98 ಲಕ್ಷ		
8.	ಪ್ರಸ್ತಾವಿತ ಚಟುವಟಿಕೆಗಳು	ವಸತಿ ಸಂಕೀರ್ಣ ನಿರ್ಮಾಣ (ಜಿ+5) ಒಟ್ಟು 1590.60 ಚ.ಮೀ		
9.	ಸಿ.ಆರ್.ಝಡ್ ಅಧಿಸೂಚನೆ ಪ್ರಕಾರ ಸದರಿ ಚಟುವಟಿಕೆಗಳು ಅನುಮತಿಸಬಹುದೇ? ಹೌದು ಆಗಿದ್ದಲ್ಲಿ ಸಂಬಂಧಿತ ನಿಯಮಗಳನ್ನು ಸೂಚಿಸಿ	ಹೌದು ಕರಾವಳಿ ನಿಯಂತ್ರಣ ವಲಯ ಅಧಿಸೂಚನೆ -2011 ರ ಪ್ಯಾರಾ 8 II CRZ-II (i)ರಂತೆ ಅನುಮತಿಸಬಹುದಾದ ಚಟುವಟಿಕೆಯಾಗಿರುತ್ತದೆ.		
10.	ಜಿಲ್ಲಾ ಕರಾವಳಿ ವಲಯ ನಿರ್ವಹಣಾ ಸಮಿತಿ ಸಭೆಯ ಶಿಫಾರಸ್ಸುಗಳ ವಿವರ.	ದಿನಾಂಕ: 17-8-2022 ರಂದು ನಡೆದ ಜಿಲ್ಲಾ ಕರಾವಳಿ ವಲಯ ನಿರ್ವಹಣಾ ಸಮಿತಿ ಸಭೆಯಲ್ಲಿ ಶಿಫಾರಸ್ಸು ಮಾಡಲಾಗಿದೆ.		
11.	ಅರ್ಜಿ ಪರಿಷ್ಕರಣಾ ಶುಲ್ಕ ಪಾವತಿಸಿದ ವಿವರಗಳು:	ರೂ. 1 ಲಕ್ಷ ಚಲನ್ ನಂ: CR0822040600358961 ದಿನಾಂಕ: 16-8-2022.		
12.	SCZMA ಅಥವಾ NCZMA ವ್ಯಾಪ್ತಿಯೊಳಗೆ ಬರುತ್ತದೆಯೇ? ಸಂಬಂಧಿಸಿದ ನಿಯಮಗಳನ್ನು ನಮೂದಿಸಿ.	ಅನುಮೋದನೆ ನೀಡುವುದು SCZMAವ್ಯಾಪ್ತಿಯೊಳಗೆ ಬರುತ್ತದೆ. ಕರಾವಳಿ ನಿಯಂತ್ರಣ ವಲಯ ಅಧಿಸೂಚನೆ -8 II CRZ-II (i)ರಂತೆ ಅವಕಾಶವಿರುತ್ತದೆ..		
13.	ಇತರೆ ವಿವರಗಳು	-		

ಪ್ರಾಧಿಕಾರವು ಸದರಿ ವಿಷಯದ ಬಗ್ಗೆ ವಿವರವಾಗಿ ಚರ್ಚಿಸಲಾಗಿ, ಪ್ರಸ್ತಾವಿತ ಸ್ಥಳವು ಮೀನುಗಾರಿಕಾ ರಸ್ತೆಯ
ಭೂಭಾಗದ ಕಡೆಗೆ ಇರುವುದರಿಂದ ಕರಾವಳಿ ನಿಯಂತ್ರಣ ವಲಯ ಅಧಿಸೂಚನೆ-2011 ರ ಪ್ಯಾರಾ 8 II CRZ-II (i) ರ
ಪ್ರಕಾರ ಇದು ಅನುಮತಿಸಲ್ಪಟ್ಟ ಚಟುವಟಿಕೆಯಾಗಿದ್ದು, ಶ್ರೀ. ಕಿರಣ್ ಕುಮಾರ್ ಶೆಟ್ಟಿ ಮತ್ತು ಅಪರ್ಣಾ ಶೆಟ್ಟಿ ಇವರಿಗೆ
ಮಂಗಳೂರು ತಾಲೂಕಿನ ಪಣಂಬೂರು ಗ್ರಾಮದ ಸರ್ವೆ ನಂಬ್ರ 140/14 (P) ರಲ್ಲಿ (02.00 ಸೆಂಟ್ಸ್), 142/11 (P) ರಲ್ಲಿ
(15.00 ಸೆಂಟ್ಸ್), ಒಟ್ಟು 17.00 ಸೆಂಟ್ಸ್ ಸ್ಥಳದಲ್ಲಿ ವಾಸ್ತವ್ಯದ ಉದ್ದೇಶಕ್ಕೆ ವಸತಿ ಸಂಕೀರ್ಣ ನಿರ್ಮಿಸಲು ಕರಾವಳಿ



ನಿಯಂತ್ರಣ ವಲಯ ನಿರಾಕ್ಷೇಪಣ ಪತ್ರವನ್ನು (CRZ Clearance) ಈ ಕೆಳಕಂಡ ಷರತ್ತುಗಳೊಂದಿಗೆ ನೀಡಲು ತೀರ್ಮಾನಿಸಿತು.

1. ಯಾವುದೇ ಕಾರಣಕ್ಕೂ Basement/cellar ನಿರ್ಮಾಣವನ್ನು ಕೈಗೊಳ್ಳತಕ್ಕದ್ದಲ್ಲ.
2. ಕಟ್ಟಡ ನಿರ್ಮಾಣವು ಈಗಿರುವ ಸ್ಥಳೀಯ ಪಟ್ಟಣ ಮತ್ತು ಗ್ರಾಮಾಂತರ ಯೋಜನೆ ನಿಯಮಗಳಿಗೆ ಒಳಪಟ್ಟಿರತಕ್ಕದ್ದು.
3. ಕಟ್ಟಡ ನಿರ್ಮಾಣ ಹಾಗೂ ಕಾರ್ಯಾಚರಣೆಯ ಹಂತದಲ್ಲಿ ಉತ್ಪತ್ತಿಯಾಗುವ ಯಾವುದೇ ತ್ಯಾಜ್ಯ ನದಿ, ಹಳ್ಳ, ತೊರೆ, ಸಮುದ್ರ ಮುಂತಾದ ಜಲಮೂಲಗಳಿಗೆ ಸೇರದಂತೆ ಎಚ್ಚರಿಕೆ ವಹಿಸತಕ್ಕದ್ದು.
4. ಕಟ್ಟಡ ನಿರ್ಮಾಣದ ಸಂದರ್ಭದಲ್ಲಿ ಅಲ್ಲಿನ ಪರಿಸರದ ಮೇಲೆ ಏರುಪೇರಾಗದಂತೆ ಮತ್ತು ಮಳೆನೀರಿನ ಹರಿವಿಗೆ ಅಡಚಣೆಯುಂಟಾಗದಂತೆ ಮುನ್ನೆಚ್ಚರಿಕೆ ವಹಿಸತಕ್ಕದ್ದು.
5. ಯೋಜನೆಯ ಕಾರ್ಯಾಚರಣೆಯ ಹಂತದಲ್ಲಿ ನಿಯಮಾನುಸಾರ ಘನ ತ್ಯಾಜ್ಯಗಳನ್ನು ಸಂಗ್ರಹಿಸಿ ವೈಜ್ಞಾನಿಕವಾಗಿ ವಿಲೇವಾರಿಗೊಳಿಸಲು ಕ್ರಮ ವಹಿಸತಕ್ಕದ್ದು.
6. ಪ್ರಸ್ತಾವನೆಯ ಅಂಗವಾಗಿ ಕೈಗೊಳ್ಳುವ ಎಲ್ಲಾ ಕಾಮಗಾರಿ ಮತ್ತು ಚಟುವಟಿಕೆಗಳು ಅಧಿಸೂಚನೆ, ದಿನಾಂಕ:06.01.2011ಕ್ಕೆ ಒಳಪಟ್ಟಿರತಕ್ಕದ್ದು.

38.2.8. ಮೆ| ಅರ್ನವ ಬಿಲ್ಡರ್ಸ್ ಮತ್ತು ಡೆವಲಪರ್ಸ್ (ಪಾಲುದಾರರು ಶ್ರೀ. ಕಿರಣ್ ಕುಮಾರ್ ಶೆಟ್ಟಿ) ಇವರಿಗೆ ಮಂಗಳೂರು ತಾಲೂಕಿನ ಸುರತ್ಕಲ್ ಗ್ರಾಮದ ಸರ್ವೆ ನಂಬ್ರ 25/1A (P1) ರಲ್ಲಿ 0 ಎಕ್ರೆ 03.25 ಸೆಂಟ್ಸ್, 25/1A (P2) ರಲ್ಲಿ 0 ಎಕ್ರೆ 06.75 ಸೆಂಟ್ಸ್, ಒಟ್ಟು 0 ಎಕ್ರೆ 10.00 ಸೆಂಟ್ಸ್ ಸ್ಥಳದಲ್ಲಿ ವಾಸ್ತವ್ಯದ ಉದ್ದೇಶಕ್ಕೆ ವಸತಿ ಸಂಕೀರ್ಣ ನಿರ್ಮಿಸಲು (G+4) ಕರಾವಳಿ ನಿಯಂತ್ರಣ ವಲಯ ನಿರಾಕ್ಷೇಪಣಾ ಪತ್ರ ಕೋರಿರುವ ಬಗ್ಗೆ. (ಅಪಜೀ 300 ಸಿಆರ್‌ಯುಡ್ 2022).

1.	ಯೋಜನೆಯ ಹೆಸರು:	ವಸತಿ ಸಂಕೀರ್ಣ ನಿರ್ಮಾಣ						
2.	ಅರ್ಜಿದಾರರ ಹೆಸರು:	ಮೆ ಅರ್ನವ ಬಿಲ್ಡರ್ಸ್ ಮತ್ತು ಡೆವಲಪರ್ಸ್ (ಪಾಲುದಾರರು ಶ್ರೀ. ಕಿರಣ್ ಕುಮಾರ್ ಶೆಟ್ಟಿ						
3.	ಯೋಜನೆಯ ಸ್ಥಳ, ಗ್ರಾಮ, ತಾಲೂಕು ಮತ್ತು ಜಿಲ್ಲೆ	ದಕ್ಷಿಣ ಕನ್ನಡ ಜಿಲ್ಲೆಯ ಮಂಗಳೂರು ತಾಲೂಕು ಸುರತ್ಕಲ್ ಗ್ರಾಮ. GPS Reading: <table border="1" style="margin-left: auto; margin-right: auto;"> <tr> <td>1)N 13.02037 E74.78696</td> <td>2)N 13.02021 E74.78696</td> <td>3)N 13.02033 E74.78732</td> </tr> <tr> <td>4)N 13.02048 E74.78723</td> <td></td> <td></td> </tr> </table>	1)N 13.02037 E74.78696	2)N 13.02021 E74.78696	3)N 13.02033 E74.78732	4)N 13.02048 E74.78723		
1)N 13.02037 E74.78696	2)N 13.02021 E74.78696	3)N 13.02033 E74.78732						
4)N 13.02048 E74.78723								
4.	ಸರ್ವೆ ನಂಬರ್	25/1A (P1) ಮತ್ತು 25/1A (P2)						
5.	ಜಾಗದ ವಿಸ್ತೀರ್ಣ	10.00 ಸೆಂಟ್ಸ್						
6.	ಸಿ.ಆರ್. ಯುಡ್.	CRZ-II (ಸಮುದ್ರ ಭರತ ರೇಖೆಯಿಂದ 25 ಮೀ ಸಮುದ್ರದ ಕಡೆಗೆ ಮೀನುಗಾರಿಕೆ ರಸ್ತೆ ಇರುತ್ತದೆ)						
7.	ಯೋಜನೆಯ ವೆಚ್ಚ	ರೂ. 90,05,750/-						

8.	ಪ್ರಸ್ತಾವಿತ ಚಟುವಟಿಕೆಗಳು	ವಸತಿ ಸಂಕೀರ್ಣ ನಿರ್ಮಾಣ (ನೆಲಮಹಡಿ + 4 ಮಹಡಿ) ಒಟ್ಟು 1059.90 ಚ.ಮೀ ವಿಸ್ತೀರ್ಣ
9.	ಸಿ.ಆರ್.ಝಡ್ ಅಧಿಸೂಚನೆ ಪ್ರಕಾರ ಸದರಿ ಚಟುವಟಿಕೆಗಳು ಅನುಮತಿಸಬಹುದೇ? ಹೌದು ಆಗಿದ್ದಲ್ಲಿ ಸಂಬಂಧಿತ ನಿಯಮಗಳನ್ನು ಸೂಚಿಸಿ	ಹೌದು ಕರಾವಳಿ ನಿಯಂತ್ರಣ ವಲಯ ಅಧಿಸೂಚನೆ -2011ರ ಪ್ಯಾರಾ 8 II CRZ-II (i) ರಂತೆ ಅನುಮತಿಸಬಹುದಾದ ಚಟುವಟಿಕೆಯಾಗಿರುತ್ತದೆ.
10.	ಜಿಲ್ಲಾ ಕರಾವಳಿ ವಲಯ ನಿರ್ವಹಣಾ ಸಮಿತಿ ಸಭೆಯ ಶಿಫಾರಸ್ಸುಗಳ ವಿವರ.	ದಿನಾಂಕ: 17-8-2022 ರಂದು ನಡೆದ ಜಿಲ್ಲಾ ಕರಾವಳಿ ವಲಯ ನಿರ್ವಹಣಾ ಸಮಿತಿ ಸಭೆಯಲ್ಲಿ ಶಿಫಾರಸ್ಸು ಮಾಡಲಾಗಿದೆ.
11.	ಅರ್ಜಿ ಪರಿಷ್ಕರಣಾ ಶುಲ್ಕ ಪಾವತಿಸಿದ ವಿವರಗಳು:	ರೂ. 1 ಲಕ್ಷ ಚಲನ್ ನಂ: CR0522040600743123 ದಿನಾಂಕ: 30-5-2022.
12.	SCZMA ಅಥವಾ NCZMA ವ್ಯಾಪ್ತಿಯೊಳಗೆ ಬರುತ್ತದೆಯೇ? ಸಂಬಂಧಿಸಿದ ನಿಯಮಗಳನ್ನು ನಮೂದಿಸಿ.	ಅನುಮೋದನೆ ನೀಡುವುದು SCZMA ವ್ಯಾಪ್ತಿಯೊಳಗೆ ಬರುತ್ತದೆ. ಕರಾವಳಿ ನಿಯಂತ್ರಣ ವಲಯ ಅಧಿಸೂಚನೆ -8 II CRZ-II (i) ಮತ್ತು (ii) ರಂತೆ ಅವಕಾಶವಿರುತ್ತದೆ..
13.	ಇತರೆ ವಿವರಗಳು	-

ಪ್ರಾಧಿಕಾರವು ಸದರಿ ವಿಷಯದ ಬಗ್ಗೆ ವಿವರವಾಗಿ ಚರ್ಚಿಸಲಾಗಿ, ಪ್ರಸ್ತಾವಿತ ಸ್ಥಳವು ಮೀನುಗಾರಿಕಾ ರಸ್ತೆಯ ಭೂಭಾಗದ ಕಡೆಗೆ ಇರುವುದರಿಂದ ಕರಾವಳಿ ನಿಯಂತ್ರಣ ವಲಯ ಅಧಿಸೂಚನೆ-2011 ರ ಪ್ಯಾರಾ 8 II CRZ-II (i) ರ ಪ್ರಕಾರ ಇದು ಅನುಮತಿಸಲ್ಪಟ್ಟ ಚಟುವಟಿಕೆಯಾಗಿದ್ದು, ಶ್ರೀ. ಕಿರಣ್ ಕುಮಾರ್ ಶೆಟ್ಟಿ ಮತ್ತು ಅರ್ಪಣಾ ಶೆಟ್ಟಿ ಇವರಿಗೆ ಮಂಗಳೂರು ತಾಲೂಕಿನ ಸುರತ್ಕಲ್ ಗ್ರಾಮದ ಸರ್ವೆ ನಂಬ್ರ 25/1A (P1) ರಲ್ಲಿ (03.25 ಸೆಂಟ್ಸ್), 25/1A (P2) ರಲ್ಲಿ (06.75 ಸೆಂಟ್ಸ್), ಒಟ್ಟು 10.00 ಸೆಂಟ್ಸ್ ಸ್ಥಳದಲ್ಲಿ ವಾಸ್ತವ್ಯದ ಉದ್ದೇಶಕ್ಕೆ ವಸತಿ ಸಂಕೀರ್ಣ(G+4) ನಿರ್ಮಿಸಲು ಕರಾವಳಿ ನಿಯಂತ್ರಣ ವಲಯ ನಿರಾಕ್ಷೇಪಣ ಪತ್ರವನ್ನು (CRZ Clearance) ಈ ಕೆಳಕಂಡ ಷರತ್ತುಗಳೊಂದಿಗೆ ನೀಡಲು ತೀರ್ಮಾನಿಸಿತು.

1. ಯಾವುದೇ ಕಾರಣಕ್ಕೂ Basement/cellar ನಿರ್ಮಾಣವನ್ನು ಕೈಗೊಳ್ಳತಕ್ಕದ್ದಲ್ಲ.
2. ಕಟ್ಟಡ ನಿರ್ಮಾಣವು ಈಗಿರುವ ಸ್ಥಳೀಯ ಪಟ್ಟಣ ಮತ್ತು ಗ್ರಾಮಾಂತರ ಯೋಜನೆ ನಿಯಮಗಳಿಗೆ ಒಳಪಟ್ಟಿರತಕ್ಕದ್ದು.
3. ಕಟ್ಟಡ ನಿರ್ಮಾಣ ಹಾಗೂ ಕಾರ್ಯಾಚರಣೆಯ ಹಂತದಲ್ಲಿ ಉತ್ಪತ್ತಿಯಾಗುವ ಯಾವುದೇ ತ್ಯಾಜ್ಯ ನದಿ, ಹಳ್ಳ, ತೊರೆ, ಸಮುದ್ರ ಮುಂತಾದ ಜಲಮೂಲಗಳಿಗೆ ಸೇರದಂತೆ ಎಚ್ಚರಿಕೆ ವಹಿಸತಕ್ಕದ್ದು.
4. ಕಟ್ಟಡ ನಿರ್ಮಾಣದ ಸಂದರ್ಭದಲ್ಲಿ ಅಲ್ಲಿನ ಪರಿಸರದ ಮೇಲೆ ಏರುಪೇರಾಗದಂತೆ ಮತ್ತು ಮಳೆನೀರಿನ ಹರಿವಿಗೆ ಅಡಚಣೆಯುಂಟಾಗದಂತೆ ಮುನ್ನೆಚ್ಚರಿಕೆ ವಹಿಸತಕ್ಕದ್ದು.
5. ಯೋಜನೆಯ ಕಾರ್ಯಾಚರಣೆಯ ಹಂತದಲ್ಲಿ ನಿಯಮಾನುಸಾರ ಘನ ತ್ಯಾಜ್ಯಗಳನ್ನು ಸಂಗ್ರಹಿಸಿ ವೈಜ್ಞಾನಿಕವಾಗಿ ವಿಲೇವಾರಿಸಲು ಕ್ರಮ ವಹಿಸತಕ್ಕದ್ದು.



6. ಪ್ರಸ್ತಾವನೆಯ ಅಂಗವಾಗಿ ಕೈಗೊಳ್ಳುವ ಎಲ್ಲಾ ಕಾಮಗಾರಿ ಮತ್ತು ಚಟುವಟಿಕೆಗಳು ಅಧಿಸೂಚನೆ, ದಿನಾಂಕ:06.01.2011ಕ್ಕೆ ಒಳಪಟ್ಟಿರತಕ್ಕದ್ದು.

38.2.9. ಮಂಗಳೂರು ಕರಾವಳಿ ಅಲ್ಪ ಸಂಖ್ಯಾತ ಮೀನುಗಾರರ ಪ್ರಾಥಮಿಕ ಸಹಕಾರಿ ಸಂಘ (ನಿ) ಇವರು ಮಂಗಳೂರು ತಾಲೂಕಿನ ಮಂಗಳೂರು ತೋಟ ಗ್ರಾಮದ ಬಂದರು ಇಲಾಖೆಗೆ ಸೇರಿದ ಸ್ಥಳದಲ್ಲಿ ಡಿಸೆಲ್ ಬಂಕ್ ಮತ್ತು ಸೀಮೆ ಎಣ್ಣೆ ಬಂಕಿನ ಕಟ್ಟಡ ನಿರ್ಮಿಸಲು ಕರಾವಳಿ ನಿಯಂತ್ರಣ ವಲಯ ನಿರಾಕ್ಷೇಪಣಾ ಪತ್ರ ಕೋರಿರುವ ಬಗ್ಗೆ (ಅಪಜೀ 219 ಇಎನ್‌ವಿ 2022)

1.	ಯೋಜನೆಯ ಹೆಸರು:	ಡಿಸೆಲ್ ಬಂಕ್ ಮತ್ತು ಸೀಮೆ ಎಣ್ಣೆ ಬಂಕಿನ ಕಟ್ಟಡ ನಿರ್ಮಾಣ.															
2.	ಅರ್ಜಿದಾರರ ಹೆಸರು:	ಮಂಗಳೂರು ಕರಾವಳಿ ಅಲ್ಪ ಸಂಖ್ಯಾತ ಮೀನುಗಾರರ ಪ್ರಾಥಮಿಕ ಸಹಕಾರಿ ಸಂಘ(ನಿ)															
3.	ಯೋಜನೆಯ ಸ್ಥಳ, ಗ್ರಾಮ, ತಾಲೂಕು ಮತ್ತು ಜಿಲ್ಲೆ	ದಕ್ಷಿಣ ಕನ್ನಡ ಜಿಲ್ಲೆಯ ಮಂಗಳೂರು ತಾಲೂಕು ಮಂಗಳೂರು ತೋಟ ಗ್ರಾಮ. GPS Reading: <table border="1"> <tr> <td>1) N 12050'58.5" E74049'59.5"</td> <td>2) N 12050'58.5" E74049'59.0"</td> </tr> <tr> <td>3) N 12050'59.4 E74049'59.1"</td> <td>4) N 12050'59.3 E74049'59.6</td> </tr> </table>	1) N 12050'58.5" E74049'59.5"	2) N 12050'58.5" E74049'59.0"	3) N 12050'59.4 E74049'59.1"	4) N 12050'59.3 E74049'59.6											
1) N 12050'58.5" E74049'59.5"	2) N 12050'58.5" E74049'59.0"																
3) N 12050'59.4 E74049'59.1"	4) N 12050'59.3 E74049'59.6																
4.	ಸರ್ವೆ ನಂಬರ್	-															
5.	ಜಾಗದ ವಿಸ್ತೀರ್ಣ	250 ಚ.ಮೀ ಮೀನುಗಾರಿಕೆ ಇಲಾಖೆಯಿಂದ ಮಂಜೂರಾಗಿರುತ್ತದೆ.															
6.	ಸಿ.ಆರ್. ಝಡ್.	CRZ-IB ಮತ್ತು CRZ-II.															
7.	ಯೋಜನೆಯ ವೆಚ್ಚ	ರೂ. 3,25,000/-															
8.	ಪ್ರಸ್ತಾವಿತ ಚಟುವಟಿಕೆಗಳು	ಡಿಸೆಲ್ ಬಂಕ್ ಮತ್ತು ಸೀಮೆ ಎಣ್ಣೆ ಬಂಕಿನ ಕಟ್ಟಡ ನಿರ್ಮಾಣ. ಪ್ರಸ್ತಾವಿತ ಚಟುವಟಿಕೆಗಳು ಈ ಕೆಳಗಿನಂತಿದೆ. <table border="1"> <thead> <tr> <th>ಕ್ರ. ಸಂ</th> <th>ಟ್ಯಾಂಕುಗಳು</th> <th>ಸಾಮರ್ಥ್ಯ</th> </tr> </thead> <tbody> <tr> <td>1.</td> <td>HSD Tank</td> <td>70 KL</td> </tr> <tr> <td>2.</td> <td>HSD Tank</td> <td>50 KL</td> </tr> <tr> <td>3.</td> <td>SKO Tank</td> <td>15 KL</td> </tr> <tr> <td>4.</td> <td>Office building</td> <td>9 ಚ.ಮೀ</td> </tr> </tbody> </table>	ಕ್ರ. ಸಂ	ಟ್ಯಾಂಕುಗಳು	ಸಾಮರ್ಥ್ಯ	1.	HSD Tank	70 KL	2.	HSD Tank	50 KL	3.	SKO Tank	15 KL	4.	Office building	9 ಚ.ಮೀ
ಕ್ರ. ಸಂ	ಟ್ಯಾಂಕುಗಳು	ಸಾಮರ್ಥ್ಯ															
1.	HSD Tank	70 KL															
2.	HSD Tank	50 KL															
3.	SKO Tank	15 KL															
4.	Office building	9 ಚ.ಮೀ															
9.	ಸಿ.ಆರ್.ಝಡ್ ಅಧಿಸೂಚನೆ ಪ್ರಕಾರ ಸದರಿ ಚಟುವಟಿಕೆಗಳು ಅನುಮತಿಸಬಹುದೇ? ಹೌದು ಆಗಿದ್ದಲ್ಲಿ ಸಂಬಂಧಿತ ನಿಯಮಗಳನ್ನು ಸೂಚಿಸಿ	ಹೌದು ಸದರಿ ಚಟುವಟಿಕೆಗೆ ಕರಾವಳಿ ನಿಯಂತ್ರಣ ವಲಯ ಅಧಿಸೂಚನೆ 2011ರ Annexure-II ರಂತೆ ಹಾಗೂ ಪ್ಯಾರಾ 8 II CRZ II(iv) ರಂತೆ ಪೆಟ್ರೋಲಿಯಂ ತೈಲಗಳ ಸಂಗ್ರಹಣೆಗೆ ಅವಕಾಶವಿರುತ್ತದೆ.															

10.	ಜಿಲ್ಲಾ ಕರಾವಳಿ ವಲಯ ನಿರ್ವಹಣಾ ಸಮಿತಿ ಸಭೆಯ ಶಿಫಾರಸ್ಸುಗಳ ವಿವರ.	ದಿನಾಂಕ: 17-8-2022 ರಂದು ನಡೆದ ಜಿಲ್ಲಾ ಕರಾವಳಿ ವಲಯ ನಿರ್ವಹಣಾ ಸಮಿತಿ ಸಭೆಯಲ್ಲಿ ಶಿಫಾರಸ್ಸು ಮಾಡಲಾಗಿದೆ.
11.	ಅರ್ಜಿ ಪರಿಷ್ಕರಣಾ ಶುಲ್ಕ ಪಾವತಿಸಿದ ವಿವರಗಳು:	ರೂ. 25,000/- ಚಲನ್ ನಂ: CR0822040600358961 ದಿನಾಂಕ: 13-9-2022.
12.	SCZMA ಅಥವಾ NCZMA ವ್ಯಾಪ್ತಿಯೊಳಗೆ ಬರುತ್ತದೆಯೇ? ಸಂಬಂಧಿಸಿದ ನಿಯಮಗಳನ್ನು ನಮೂದಿಸಿ.	ಅನುಮೋದನೆ ನೀಡುವುದು SCZMA ವ್ಯಾಪ್ತಿಯೊಳಗೆ ಬರುತ್ತದೆ. ಕರಾವಳಿ ನಿಯಂತ್ರಣ ವಲಯ ಅಧಿಸೂಚನೆ 2011ರ Annexure-II ರಂತೆ ಹಾಗೂ ಪ್ಯಾರಾ 8 II CRZ II(iv) ರಂತೆ ಪೆಟ್ರೋಲಿಯಂ ತೈಲಗಳ ಸಂಗ್ರಹಣೆಗೆ ಅವಕಾಶವಿರುತ್ತದೆ
13.	ಇತರೆ ವಿವರಗಳು	-

ಪ್ರಾಧಿಕಾರವು ಸದರಿ ವಿಷಯದ ಬಗ್ಗೆ ವಿವರವಾಗಿ ಚರ್ಚಿಸಲಾಗಿ, ಕರಾವಳಿ ನಿಯಂತ್ರಣ ವಲಯ ಅಧಿಸೂಚನೆ - 2011 ರ ಪ್ಯಾರಾ 8 II CRZ-II (iv) & Annexure II ರಂತೆ ಅವ ಮಂಗಳೂರು ಕರಾವಳಿ ಅಲ್ಪ ಸಂಖ್ಯಾತ ಮೀನುಗಾರರ ಪ್ರಾಥಮಿಕ ಸಹಕಾರಿ ಸಂಘ (ನಿ) ಇವರು ದಕ್ಷಿಣ ಕನ್ನಡ ಜಿಲ್ಲೆಯ ಮಂಗಳೂರು ತಾಲೂಕು ಮಂಗಳೂರು ತೋಟ ಗ್ರಾಮದಲ್ಲಿ ಡಿಸೆಲ್ ಬಂಕ್ ಮತ್ತು ಸೀಮೆ ಎಣ್ಣೆ ಬಂಕಿನ ಕಟ್ಟಡ ನಿರ್ಮಾಣಕ್ಕೆ ಅಕಾಶವಿರುವುದರಿಂದ ಈ ಕೆಳಕಂಡ ಷರತ್ತುಗಳೊಂದಿಗೆ ನಿರಾಕ್ಷೇಪಣಾ ಪತ್ರವನ್ನು ನೀಡಲು ತೀರ್ಮಾನಿಸಲಾಯಿತು.

1. ಯೋಜನೆಯ ನಿರ್ಮಾಣ ಹಂತದಲ್ಲಿ ಹಾಗೂ ಯೋಜನೆಯ ಕಾರ್ಯಾಚರಣೆಯ ಹಂತದಲ್ಲಿ ಉತ್ಪತ್ತಿಯಾಗುವ ಯಾವುದೇ ತ್ಯಾಜ್ಯ ನದಿ, ಹಳ್ಳ, ತೊರೆ, ಸಮುದ್ರ ಮುಂತಾದ ಜಲಮೂಲಗಳಿಗೆ ಸೇರದಂತೆ ಎಚ್ಚರಿಕೆ ವಹಿಸತಕ್ಕದ್ದು.
2. ಯೋಜನೆಯ ನಿರ್ಮಾಣ ಹಂತದಲ್ಲಿ ಹಾಗೂ ಯೋಜನೆಯ ಕಾರ್ಯಾಚರಣೆಯ ಸಂದರ್ಭದಲ್ಲಿ ಅಲ್ಲಿನ ಪರಿಸರದ ಮೇಲೆ ಏರುಪೇರಾಗದಂತೆ ಮತ್ತು ಮಳೆನೀರಿನ ಹರಿವಿಗೆ ಅಡಚಣೆಯುಂಟಾಗದಂತೆ ಮುನ್ನೆಚ್ಚರಿಕೆ ವಹಿಸತಕ್ಕದ್ದು.
3. ಯೋಜನೆಯ ಕಾರ್ಯಾಚರಣೆಯ ಸಂದರ್ಭದಲ್ಲಿ ಡಿಸೆಲ್ /ಸೀಮೆ ಎಣ್ಣೆ ಸೋರಿಕೆಯಾಗದಂತೆ ಹಾಗೂ ನದಿ, ಹಳ್ಳ, ತೊರೆ, ಸಮುದ್ರ ಮುಂತಾದ ಜಲಮೂಲಗಳಿಗೆ ಸೇರದಂತೆ ಎಚ್ಚರಿಕೆ ವಹಿಸತಕ್ಕದ್ದು.
4. ಪ್ರಸ್ತಾವನೆಯ ಅಂಗವಾಗಿ ಕೈಗೊಳ್ಳುವ ಎಲ್ಲಾ ಕಾಮಗಾರಿ ಮತ್ತು ಚಟುವಟಿಕೆಗಳು ಅಧಿಸೂಚನೆ, ದಿನಾಂಕ:06.01.2011ಕ್ಕೆ ಒಳಪಟ್ಟಿರತಕ್ಕದ್ದು.

38.2.10. Request of CRZ Clearance to removal of M.V. Ocean Blessings harbored at Thannirbhavi beach old Mangalore Port, Mangalore by Proprietor, K. K. Enterprises (FEE 294 CRZ 2022).

1.	Name of the Project	Removal of M.V. Ocean Blessings harbored at Thannirbhavi beach old Mangalore Port , Mangalore.
----	---------------------	--

2.	Name of the Applicant	Proprietor, K. K. Enterprises, Kana, Surathkal, Mangalore.															
3.	Location of the Project Village/Town, Taluk, Dt.	Thannirubavi village, Mangaluru Taluk, Dakshina Kannada district. GPS Reading: <table border="1"> <tr> <td>1)N 12.8893 E74.81455</td> <td>2)N 12.88928 E74.81475</td> <td>3)N 12.89026 E74.8146</td> </tr> <tr> <td>4)N 12.89025 E74.81436</td> <td>5)N 12.88705 E74.81167</td> <td>6)N 12.88783 E74.81119</td> </tr> <tr> <td>7)N 12.88954 E74.81343</td> <td>8)N 12.88849 E74.81351</td> <td>9)N 12.88903 E74.8142</td> </tr> <tr> <td>10)N 12.89008 E74.81414</td> <td>11)N 12.89013 E74.81342</td> <td>12)N 12.8893 E74.81427</td> </tr> <tr> <td>13)N 12.88922 E74.81445</td> <td></td> <td></td> </tr> </table>	1)N 12.8893 E74.81455	2)N 12.88928 E74.81475	3)N 12.89026 E74.8146	4)N 12.89025 E74.81436	5)N 12.88705 E74.81167	6)N 12.88783 E74.81119	7)N 12.88954 E74.81343	8)N 12.88849 E74.81351	9)N 12.88903 E74.8142	10)N 12.89008 E74.81414	11)N 12.89013 E74.81342	12)N 12.8893 E74.81427	13)N 12.88922 E74.81445		
1)N 12.8893 E74.81455	2)N 12.88928 E74.81475	3)N 12.89026 E74.8146															
4)N 12.89025 E74.81436	5)N 12.88705 E74.81167	6)N 12.88783 E74.81119															
7)N 12.88954 E74.81343	8)N 12.88849 E74.81351	9)N 12.88903 E74.8142															
10)N 12.89008 E74.81414	11)N 12.89013 E74.81342	12)N 12.8893 E74.81427															
13)N 12.88922 E74.81445																	
4.	Sy. No.	-----															
5.	Extent of land	250-300m from the shore.															
6.	CRZ Classification	CRZ IB, CRZ II & CRZ IV															
7.	Project Cost	Rs . 3.50 Crore															
8.	Activities proposed	Removal of M.V. Ocean Blessings harbored at Thannirbhavi beach.															
9.	Whether permitted activity as per CRZ Notification? If yes, specify the relevant rules	Yes As per Para 3 i(a) of the said notification, the activities those directly related to waterfront or directly needing foreshore facilities and 3 iv(c)maintenance or clearing of waterways, channels and ports, based on EIA studies are permissible under the notification.															
10.	The details of recommendations of the District Coastal Zone Management Authority (DCZMA)	The DCZMC, meeting held on 28-03-2022 recommended the proposal subject to following conditions. Violation of provisions of CRZ notification 2011 will amount withdrawal of CRZ permission and further action as per Environment Protection Act. The project proponent should strictly adhere to conditions stipulated in Environment Impact Assessment (EIA) report & KSPCB issuance letter. There should not be any disturbance for fishing by local community and livelihood of local community. During underwater cutting care should be taken for															

		preventing spreading of dust particles in water. Boomer should be provided through out the wreck removal process as per dredging plan.
11.	Details of Processing fee	Processing fees: Paid Rs. 2lakhs Chalan No. CR0522040600742361 Dated: 30-5-2022.
12	Whether issue of clearance is within the scope of SCZMA or NCZMA? Specify relevant rules.	SCZMA As per Para 3 i(a) of the said notification, the activities those directly related to waterfront or directly needing foreshore facilities and 3iv(c)maintenance or clearing of waterways, channels and ports, based on EIA studies are permissible under the notification.
13	Any other details	<ul style="list-style-type: none"> • NITK Surathkal has prepared EIA Report. • KSPCB has given NoC for dismantle of the sunken vessel.

The Authority after discussions and deliberations decided to issue CRZ clearance for removal of M.V. Ocean Blessings harbored at Thannirbhavi beach old Mangalore Port, Mangalore by M/s. K. K. Enterprises based on the recommendation of the DCZMC as per para 3 (i) (a) & 3(iv) (c) of CRZ Notification 2011 with the following conditions and as per SOP given by NITK:

1. *Strictly adhering to the Environmental Management Plan including Environmental Safety, Health and Social risks (ESHS) assessment stipulated in the report.*
2. *Any waste produced must be removed from the site and disposed off in an approved method.*
3. *The work of removal of vessel and all the activities of ship breaking should be taken up as per the procedures laid down in para 5.1 to 5.11 of Annexure -V of SBR code 2013 (revised) issued by the Ministry of Shipping GoI.*
4. *The entire operation of pulling and breaking of vessel should be done as per the SOP given by the NITK:*
5. *The tanks should be removed with proper care. In addition to this, if there is any grease and lubricants present in engine and other components it should be properly removed. These should not be mixed with seawater or should not be kept on beach land.*
6. *All the activities should be taken up as per the Disaster Management Plan, Risk Assessment and crisis Management Plan.*
7. *The Regional Director (Env) Mangaluru should conduct site inspection and submit the periodical report.*



38.2.11. ವ್ಯವಸ್ಥಾಪಕರು, ಶ್ರೀ ಮಾತಾ ಮೆರೈನ್ ಲಿಂಕ್ಸ್ ಇವರು ಕೊಡವೂರು ಗ್ರಾಮದ ಸರ್ವೆ ನಂ. 268/16 ರಲ್ಲಿ ಬೋಟ್ ಸ್ಲೀವ್ ವೇ, ಮೇಲ್ಭಾವಣೆ ಮತ್ತು ಜೆಟ್ಟಿ ನಿರ್ಮಿಸಲು ನಿರಾಕ್ಷೇಪಣಾ ಪತ್ರ ಕೋರಿರುವ ಬಗ್ಗೆ (ಅಪಜೀ 300 ಸಿಆರ್‌ಝೆಡ್ 2017).

1.	ಯೋಜನೆಯ ಹೆಸರು	ಬೋಟ್ ಸ್ಲೀವ್ ವೇ, ಮೇಲ್ಭಾವಣೆ ಮತ್ತು ಜೆಟ್ಟಿ ನಿರ್ಮಿಸಲು
2.	ಅರ್ಜಿದಾರರ ಹೆಸರು	ವ್ಯವಸ್ಥಾಪಕರು, ಶ್ರೀ ಮಾತಾ ಮೆರೈನ್ ಲಿಂಕ್ಸ್
3.	ಯೋಜನೆಯ ಸ್ಥಳ, ಗ್ರಾಮ, ತಾಲೂಕು ಮತ್ತು ಜಿಲ್ಲೆ	ಕೊಡವೂರು ಗ್ರಾಮ, ಉಡುಪಿ ತಾಲೂಕು ಮತ್ತು ಜಿಲ್ಲೆ N 130 20' 33.8" E 740 42' 03.4"
4.	ಸರ್ವೆ ನಂಬರ್	268/16
5.	ಜಾಗದ ವಿಸ್ತೀರ್ಣ	1.92 ಎಕ್ರೆ
6.	ಸಿ.ಆರ್.ಝೆಡ್ ವರ್ಗೀಕರಣ	CRZ-II (ಸಮುದ್ರದ ಭರತ ರೇಖೆಯಿಂದ 70 ಮೀ ಮತ್ತು ನದಿಯ ಭರತ ರೇಖೆಯಿಂದ 0 ಮೀ)
7.	ಯೋಜನೆಯ ವೆಚ್ಚ	24100000/-
8.	ಪ್ರಸ್ತಾವಿತ ಚಟುವಟಿಕೆಗಳು	1812 ಚ.ಮೀ
9.	ಸಿ.ಆರ್.ಝೆಡ್ ಅಧಿಸೂಚನೆ ಪ್ರಕಾರದ ಸದರಿ ಚಟುವಟಿಕೆಗಳು ಅನುಮತಿಸಬಹುದೇ? ಹೌದು ಆಗಿದ್ದಲ್ಲಿ, ಸಂಬಂಧಿತ ನಿಯಮಗಳನ್ನು ಸೂಚಿಸಿ.	ಹೌದು. ಕರಾವಳಿ ನಿಯಂತ್ರಣ ವಲಯ ಅಧಿಸೂಚನೆ 2011 ರ ಪ್ಯಾರಾ 4(i) (a) ರಂತೆ waterfront ಮತ್ತು foreshore ಗೆ ಸಂಬಂಧಿಸಿದ ಚಟುವಟಿಕೆ ಕೈಗೊಳ್ಳಲು ಅವಕಾಶವಿರುತ್ತದೆ.
10.	ಜಿಲ್ಲಾ ಕರಾವಳಿ ವಲಯ ನಿರ್ವಹಣಾ ಸಮಿತಿ ಸಭೆಯ ಶಿಫಾರಸ್ಸುಗಳ ವಿವರ	ದಿನಾಂಕ: 15.06.2019 ರಂದು ನಡೆದ ಜಿಲ್ಲಾ ಕರಾವಳಿ ವಲಯ ನಿರ್ವಹಣಾ ಸಮಿತಿ ಸಭೆಯಲ್ಲಿ ಕರಾವಳಿ ನಿಯಂತ್ರಣ ವಲಯ ಅಧಿಸೂಚನೆ 2011 ರ ಪ್ಯಾರಾ 8 II CRZ-II (i) ರಂತೆ ಹಾಗೂ ಪ್ಯಾರಾ 3 (iv) a ಹಾಗೂ 4 (i) (a) ರಂತೆ ಯಾವುದೇ ಮುಖನಾದ ಮತ್ತು ಮುಂಗರೆಯ ಸೌಕರ್ಯಗಳು ಅವಶ್ಯವಿದ್ದಾಗ ಮಾತ್ರ ಅಂಥ ಯಾವುದೇ ಚಟುವಟಿಕೆ ಕೈಗೊಳ್ಳಲು ಕರಾವಳಿ ನಿಯಂತ್ರಣ ವಲಯ ಅಧಿಸೂಚನೆಯಲ್ಲಿ ಅವಕಾಶವಿರುವುದನ್ನು ಶಿಫಾರಸ್ಸು ಮಾಡಲಾಗಿದೆ.
11.	ಅರ್ಜಿ ಪರಿಷ್ಕರಣಾ ಶುಲ್ಕ ಪಾವತಿಸಿದ ವಿವರಗಳು	ಚಲನ್ ಸಂಖ್ಯೆ: 052 ದಿನಾಂಕ: 26.10.2016 ರಂತೆ ರೂ. 1,00,000 ಪಾವತಿಸಿರುತ್ತಾರೆ.
12.	SCZMA ಅಥವಾ NCZMA ವ್ಯಾಪ್ತಿಯೊಳಗೆ ಬರುತ್ತದೆಯೇ? ಸಂಬಂಧಿಸಿದ ನಿಯಮಗಳನ್ನು ನಮೂದಿಸಿ.	SCZMA
13.	ಇತರೆ ವಿವರಗಳು	

ಈ ಹಿಂದೆ ಸದರಿ ಪ್ರಸ್ತಾವನೆಯನ್ನು ಕರ್ನಾಟಕ ರಾಜ್ಯ ಕಡಲ ತೀರ ವಲಯ ನಿರ್ವಹಣಾ ಪ್ರಾಧಿಕಾರದ ದಿನಾಂಕ: 23.11.2021 ರ ಸಭೆಯಲ್ಲಿ ಮಂಡಿಸಲಾಗಿತ್ತು. ಪ್ರಸ್ತಾವನೆಯಲ್ಲಿ ಐಸ್‌ಪ್ಲಾಂಟ್, ಕೋಲ್ಡ್ ಸ್ಟೋರೇಜ್, ಫ್ರೀಜಿಂಗ್ ಪ್ಲಾಂಟ್, ಬೋಟ್ ಸ್ಲಿಪ್ ವೇ, ಜೆಟ್ಟಿ ನಿರ್ಮಾಣ ಚಟುವಟಿಕೆಗಳಿಗೆ ಅವಕಾಶ ಇಲ್ಲದಿರುವುದನ್ನು ಗಮನಿಸಿ ಸದರಿ ಪ್ರಸ್ತಾವನೆಯನ್ನು ಪರಿಗಣಿಸಲು ಸಾಧ್ಯವಿಲ್ಲದ ಕಾರಣ CRZ ಅಧಿಸೂಚನೆಯಂತೆ, ಜೆಟ್ಟಿ ನಿರ್ಮಾಣ ಚಟುವಟಿಕೆಗೆ ಮಾತ್ರ ಅವಕಾಶವಿರುವುದರಿಂದ ಈ ಬಗ್ಗೆ ಹೊಸದಾಗಿ ಅರ್ಜಿ ಸಲ್ಲಿಸುವಂತೆ ದಿನಾಂಕ: 10.02.2022 ರಂದು ಅರ್ಜಿದಾರರಿಗೆ ಪತ್ರ ಬರೆಯಲಾಗಿರುತ್ತದೆ.

ದಿನಾಂಕ: 28.03.2022ರ ಪತ್ರದಲ್ಲಿ ಅರ್ಜಿದಾರರು ಈ ಹಿಂದೆ ಪ್ರಸ್ತಾಪಿಸಲಾದ ಐಸ್‌ಪ್ಲಾಂಟ್ ಕೋಲ್ಡ್ ಸ್ಟೋರೇಜ್ ಮತ್ತು ಫ್ರೀಜಿಂಗ್ ಪ್ಲಾಂಟ್‌ಗಳನ್ನು ಹೊರತುಪಡಿಸಿ 2011 ರ ಅಧಿಸೂಚನೆ ಪ್ಯಾರಾ 3 IV (a) ರಂತೆ ಬೋಟ್ ಸ್ಲಿಪ್ ವೇ, ಮೇಲ್ಭಾವಣಿ ಮತ್ತು ಜೆಟ್ಟಿ ನಿರ್ಮಿಸಲು ನಿರಾಕ್ಷೇಪಣಾ ಪತ್ರ ನೀಡುವಂತೆ ಮನವಿ ಮಾಡಿರುತ್ತಾರೆ.

ಪ್ರಾಧಿಕಾರವು ಸದರಿ ವಿಷಯದ ಬಗ್ಗೆ ವಿವರವಾಗಿ ಚರ್ಚಿಸಲಾಗಿ, ಕರಾವಳಿ ನಿಯಂತ್ರಣ ವಲಯ ಅಧಿಸೂಚನೆ - 2011 ರ ಪ್ಯಾರಾ 3 (iv) (a) ರಂತೆ ಅವಕಾಶವಿರುವುದರಿಂದ ತಣ್ಣೀರುಬಾವಿ ಗ್ರಾಮದ ಸ. ನಂ. 268/16 ರಲ್ಲಿ ಬೋಟ್ ಸ್ಟೀವ್ ವೇ, ಮೇಲ್ಭಾವಣಿ ಮತ್ತು ಜೆಟ್ಟಿ ನಿರ್ಮಿಸಲು ವ್ಯವಸ್ಥಾಪಕರು, ಶ್ರೀ ಮಾತಾ ಮೆರೈನ್ ಲಿಂಕ್ಸ್ ರವರಿಗೆ ಈ ಕೆಳಕಂಡ ಷರತ್ತುಗಳೊಂದಿಗೆ ನಿರಾಕ್ಷೇಪಣಾ ಪತ್ರವನ್ನು ನೀಡಲು ತೀರ್ಮಾನಿಸಲಾಯಿತು.

1. ಯೋಜನೆಯ ನಿರ್ಮಾಣ ಹಾಗೂ ಕಾರ್ಯಾಚರಣೆಯ ಹಂತದಲ್ಲಿ ಉತ್ಪತ್ತಿಯಾಗುವ ಯಾವುದೇ ತ್ಯಾಜ್ಯ ನದಿ, ಹಳ್ಳ, ತೊರೆ, ಸಮುದ್ರ ಮುಂತಾದ ಜಲಮೂಲಗಳಿಗೆ ಸೇರುವಂತಿಲ್ಲ.
2. ಯೋಜನೆಯ ಕಾರ್ಯಾಚರಣೆಯ ಹಂತದಲ್ಲಿ ನಿಯಮಾನುಸಾರ ಘನ ತ್ಯಾಜ್ಯಗಳನ್ನು ಸಂಗ್ರಹಿಸಿ ವ್ಯರ್ಜನೀಕರಿಸಿ ವಿಲೇವಾರಿ ಮಾಡುವಂತೆ ವ್ಯವಸ್ಥಾಪಕರು, ಶ್ರೀ ಮಾತಾ ಮೆರೈನ್ ಲಿಂಕ್ಸ್ ರವರಿಗೆ ಈ ಕೆಳಕಂಡ ಷರತ್ತುಗಳೊಂದಿಗೆ ನಿರಾಕ್ಷೇಪಣಾ ಪತ್ರವನ್ನು ನೀಡಲು ತೀರ್ಮಾನಿಸಲಾಯಿತು.
3. ಮೀನುಗಾರಿಕೆ ಜಂಟಿ ನಿರ್ದೇಶಕರು, ಮಲ್ಟಿ ಕಾರ್ಯನಿವಾಹಕ ಇಂಜಿನಿಯರು ಬಂದರು ಮೀನುಗಾರಿಕಾ ವಿಭಾಗ ಉಡುಪಿ/ಮೀನುಗಾರಿಕೆ ಉಪನಿರ್ದೇಶಕರು, ಬಂದರು ಮತ್ತು ಮೀನುಗಾರಿಕಾ ಉಪ ವಿಭಾಗ, ಉಡುಪಿ ರವರುಗಳು ಯೋಜನೆಯ ನಿರ್ಮಾಣ ಹಂತದಲ್ಲಿನ ಕಾರ್ಯಾಚಟುವಟಿಕೆಗಳನ್ನು ಪರಿಶೀಲನೆ ಮಾಡಿ ವರದಿ ಸಲ್ಲಿಸತಕ್ಕದ್ದು.
4. ಜಲಮೂಲಗಳಿಗೆ ತ್ಯಲ ಸೋರಿಕೆಯಾಗದಂತೆ ಮುನ್ನೆಚ್ಚರಿಕೆ ವಹಿಸತಕ್ಕದ್ದು.
5. ಯೋಜನೆಯ ನಿರ್ಮಾಣ ಹಂತದಲ್ಲಿ ಕಾಂಡ್ಲಾವನ/ಯಾವುದೇ ಸಸ್ಯವರ್ಗಕ್ಕೆ ಹಾನಿಯಾಗದಂತೆ ಮುನ್ನೆಚ್ಚರಿಕೆ ವಹಿಸತಕ್ಕದ್ದು.
6. ಡ್ರೆಡ್ಜಿಂಗ್ ಮಾಡಲಾದ ವಸ್ತುಗಳನ್ನು ಆಳ ಸಮುದ್ರಕ್ಕೆ ಹಾಕತಕ್ಕದ್ದು.
7. ಪ್ರಸ್ತಾವನೆಯ ಅಂಗವಾಗಿ ಕೈಗೊಳ್ಳುವ ಎಲ್ಲಾ ಕಾಮಗಾರಿ & ಚಟುವಟಿಕೆಗಳು ಅಧಿಸೂಚನೆ, ದಿನಾಂಕ:06.01.2011 ಕ್ಕೆ ಒಳಪಟ್ಟಿರತಕ್ಕದ್ದು.

38.2.12. ಮುಖ್ಯ ಕಾರ್ಯನಿರ್ವಹಣಾಧಿಕಾರಿ, ಆಳಸಮುದ್ರ ಮೀನುಗಾರರ ಪ್ರಾಥಮಿಕ ಸೇವಾ ಸಹಕಾರಿ ಸಂಘ (ಲಿ), ಮಲ್ಟಿ, ಉಡುಪಿ ರವರು ಕೊಡವೂರು ಗ್ರಾಮದ ಸ.ನಂ. 297/1ಎ ರಲ್ಲಿ ಡೀಸೆಲ್ ಬಂಕ್ ಕಟ್ಟಡ ನಿರ್ಮಿಸಲು ನಿರಾಕ್ಷೇಪಣಾ ಪತ್ರ ಕೋರಿರುವ ಬಗ್ಗೆ (ಅಪಜೀ 30 ಸಿಆರ್‌ಝೆಡ್ 2022).

1.	ಯೋಜನೆಯ ಹೆಸರು	ಡೀಸೆಲ್ ಕಟ್ಟಡ ನಿರ್ಮಾಣ								
2.	ಅರ್ಜಿದಾರರ ಹೆಸರು ಮತ್ತು ವಿಳಾಸ	ಮುಖ್ಯ ಕಾರ್ಯನಿರ್ವಹಣಾಧಿಕಾರಿ, ಆಳ ಸಮುದ್ರ ಪ್ರಾಥಮಿಕ ಸೇವಾ ಸಹಕಾರಿ ಸಂಘ, ಮಲ್ಲೆ, ಬಂದರು ಮಲ್ಲೆ								
3.	ಯೋಜನೆಯ ಸ್ಥಳ, ಗ್ರಾಮ, ತಾಲೂಕು ಮತ್ತು ಜಿಲ್ಲೆ	ಕೊಡವೂರು ಗ್ರಾಮ, ಉಡುಪಿ ತಾಲೂಕು ಮತ್ತು ಉಡುಪಿ ಜಿಲ್ಲೆ GPS Reading <table border="1" style="margin-left: auto; margin-right: auto;"> <tr> <td>N 13.342650</td> <td>N 13.342740</td> </tr> <tr> <td>E 74.706990</td> <td>E 74.707060</td> </tr> <tr> <td>N 13.342610</td> <td>N 13.342530</td> </tr> <tr> <td>E 74.707190</td> <td>E 74.707120</td> </tr> </table>	N 13.342650	N 13.342740	E 74.706990	E 74.707060	N 13.342610	N 13.342530	E 74.707190	E 74.707120
N 13.342650	N 13.342740									
E 74.706990	E 74.707060									
N 13.342610	N 13.342530									
E 74.707190	E 74.707120									
4.	ಸರ್ವೆ ನಂಬರ್	297/1ಎ								
5.	ಜಾಗದ ವಿಸ್ತೀರ್ಣ	300 ಚ.ಮೀ								
6.	ಸಿ.ಆರ್.ಯುಡ್ ವರ್ಗೀಕರಣ	CRZ- II (ನದಿಯ ಭರತ ರೇಖೆಯಿಂದ 4 ಮೀ)								
7.	ಯೋಜನೆಯ ವೆಚ್ಚ									
8.	ಪ್ರಸ್ತಾವಿತ ಚಟುವಟಿಕೆಗಳು	ಡೀಸೆಲ್ ಕಟ್ಟಡ ನಿರ್ಮಾಣ								
9.	ಸಿ.ಆರ್.ಯುಡ್ ಅಧಿಸೂಚನೆ ಪ್ರಕಾರದ ಸದರಿ ಚಟುವಟಿಕೆಗಳು ಅನುಮತಿಸಬಹುದೇ? ಹೌದು ಆಗಿದ್ದಲ್ಲಿ, ಸಂಬಂಧಿತ ನಿಯಮಗಳನ್ನು ಸೂಚಿಸಿ.	ಹೌದು ಕರಾವಳಿ ನಿಯಂತ್ರಣ ವಲಯ ಅಧಿಸೂಚನೆ 2011ರ ಪ್ಯಾರಾ 8 II CRZ-II (i) ಮತ್ತು (iv) ರಂತೆ ಅವಕಾಶವಿರುತ್ತದೆ.								
10.	ಜಿಲ್ಲಾ ಕರಾವಳಿ ವಲಯ ನಿರ್ವಹಣಾ ಸಮಿತಿ ಸಭೆಯ ಶಿಫಾರಸ್ಸುಗಳ ವಿವರ.	ದಿನಾಂಕ: 17.12.2021ರಂದು ನಡೆದ ಜಿಲ್ಲಾ ಕರಾವಳಿ ವಲಯ ನಿರ್ವಹಣಾ ಸಮಿತಿ ಸಭೆಯಲ್ಲಿ ಶಿಫಾರಸ್ಸು ಮಾಡಲಾಗಿದೆ.								
11.	ಅರ್ಜಿ ಪರಿಷ್ಕರಣಾ ಶುಲ್ಕ ಪಾವತಿಸಿದ ವಿವರಗಳು									
12.	SCZMA ಅಥವಾ NCZMA ವ್ಯಾಪ್ತಿಯೊಳಗೆ ಬರುತ್ತದೆಯೇ? ಸಂಬಂಧಿಸಿದ ನಿಯಮಗಳನ್ನು ನಮೂದಿಸಿ.	KSCZMA ಕರಾವಳಿ ನಿಯಂತ್ರಣ ವಲಯ ಅಧಿಸೂಚನೆ 2011ರ ಪ್ಯಾರಾ 8 II CRZ-II (i) ಮತ್ತು (iv) ರಂತೆ ಅವಕಾಶವಿರುತ್ತದೆ.								
13.	ಇತರೆ ವಿವರಗಳು.									

ಪ್ರಾಧಿಕಾರವು ಸದರಿ ವಿಷಯದ ಬಗ್ಗೆ ವಿವರವಾಗಿ ಚರ್ಚಿಸಲಾಗಿ, ಕರಾವಳಿ ನಿಯಂತ್ರಣ ವಲಯ ಅಧಿಸೂಚನೆ - 2011 ರ ಪ್ಯಾರಾ 8 II CRZ-II (i) & (iv) ಮತ್ತು Annexure-II ರಂತೆ ಅವಕಾಶವಿರುವುದರಿಂದ ಗ್ರಾಮದ ಸ.ನಂ. 297/1A ರಲ್ಲಿ ಡೀಸೆಲ್ ಬಂಕ್ ಕಟ್ಟಡ ನಿರ್ಮಾಣಕ್ಕೆ ಮುಖ್ಯ ಕಾರ್ಯನಿರ್ವಹಣಾಧಿಕಾರಿ, ಆಳಸಮುದ್ರ ಮೀನುಗಾರರ ಪ್ರಾಥಮಿಕ



ಸೇವಾ ಸಹಕಾರಿ ಸಂಘ (ಲಿ), ರವರಿಗೆ ಈ ಕೆಳಕಂಡ ಷರತ್ತುಗಳೊಂದಿಗೆ ನಿರಾಕ್ಷೇಪಣಾ ಪತ್ರವನ್ನು ನೀಡಲು ತೀರ್ಮಾನಿಸಲಾಯಿತು.

1. ಯೋಜನೆಯ ನಿರ್ಮಾಣ ಹಂತದಲ್ಲಿ ಹಾಗೂ ಯೋಜನೆಯ ಕಾರ್ಯಾಚರಣೆಯ ಹಂತದಲ್ಲಿ ಉತ್ಪತ್ತಿಯಾಗುವ ಯಾವುದೇ ತ್ಯಾಜ್ಯ ನದಿ, ಹಳ್ಳ, ತೊರೆ, ಸಮುದ್ರ ಮುಂತಾದ ಜಲಮೂಲಗಳಿಗೆ ಸೇರದಂತೆ ಎಚ್ಚರಿಕೆ ವಹಿಸತಕ್ಕದ್ದು.
2. ಯೋಜನೆಯ ನಿರ್ಮಾಣ ಹಂತದಲ್ಲಿ ಹಾಗೂ ಯೋಜನೆಯ ಕಾರ್ಯಾಚರಣೆಯ ಸಂದರ್ಭದಲ್ಲಿ ಅಲ್ಲಿನ ಪರಿಸರದ ಮೇಲೆ ಏರುಪೇರಾಗದಂತೆ ಮತ್ತು ಮಳೆನೀರಿನ ಹರಿವಿಗೆ ಅಡಚಣೆಯುಂಟಾಗದಂತೆ ಮುನ್ನೆಚ್ಚರಿಕೆ ವಹಿಸತಕ್ಕದ್ದು.
3. ಯೋಜನೆಯ ಕಾರ್ಯಾಚರಣೆಯ ಸಂದರ್ಭದಲ್ಲಿ ಡಿಸೆಲ್ ಸೋರಿಕೆಯಾಗದಂತೆ ಹಾಗೂ ನದಿ, ಹಳ್ಳ, ತೊರೆ, ಸಮುದ್ರ ಮುಂತಾದ ಜಲಮೂಲಗಳಿಗೆ ಸೇರದಂತೆ ಎಚ್ಚರಿಕೆ ವಹಿಸತಕ್ಕದ್ದು.
4. ಪ್ರಸ್ತಾವನೆಯ ಅಂಗವಾಗಿ ಕೈಗೊಳ್ಳುವ ಎಲ್ಲಾ ಕಾಮಗಾರಿ ಮತ್ತು ಚಟುವಟಿಕೆಗಳು ಅಧಿಸೂಚನೆ, ದಿನಾಂಕ:06.01.2011ಕ್ಕೆ ಒಳಪಟ್ಟಿರತಕ್ಕದ್ದು.


38.2.13. ಶ್ರೀ. ಹರ್ಷ ಕುಂದರ್ ಇವರು ಉಡುಪಿ ತಾಲ್ಲೂಕು ಕೊಡವೂರು ಗ್ರಾಮದ ಸ.ನಂ. 265/2 ರಲ್ಲಿ ಇಂಜಿನ್ ಬಿಡಿಭಾಗಗಳ ಮಾರಾಟ ಮಳಿಗೆ ನಿರ್ಮಿಸಲು ಕರಾವಳಿ ನಿಯಂತ್ರಣ ವಲಯ ನಿರಾಕ್ಷೇಪಣಾ ಪತ್ರ ಕೋರಿರುವ ಬಗ್ಗೆ (ಅಪಜೀ 122 ಸಿಆರ್‌ಯುಡ್ 2022).

1.	ಯೋಜನೆಯ ಹೆಸರು	ಇಂಜಿನ್ ಬಿಡಿ ಭಾಗಗಳ ಮಾರಾಟ ಮಳಿಗೆ								
2.	ಅರ್ಜಿದಾರರ ಹೆಸರು ಮತ್ತು ವಿಳಾಸ	ಶ್ರೀ ಹರ್ಷ ಕುಂದರ್ ಬಿನ್. ಲಕ್ಷ್ಮಣ ಸುವರ್ಣ, ಬ್ರಹ್ಮಾವರ, ಉಡುಪಿ.								
3.	ಯೋಜನೆಯ ಸ್ಥಳ, ಗ್ರಾಮ, ತಾಲ್ಲೂಕು ಮತ್ತು ಜಿಲ್ಲೆ	ಕೊಡವೂರು ಗ್ರಾಮ, ಉಡುಪಿ ತಾಲ್ಲೂಕು ಮತ್ತು ಉಡುಪಿ ಜಿಲ್ಲೆ GPS Reading <table border="1" style="width: 100%;"> <tr> <td>N 13.348090</td> <td>N 13.348130</td> </tr> <tr> <td>E 74.698810</td> <td>E 74.698630</td> </tr> <tr> <td>N 13.348190</td> <td>N 13.348190</td> </tr> <tr> <td>E 74.698760</td> <td>E 74.698870</td> </tr> </table>	N 13.348090	N 13.348130	E 74.698810	E 74.698630	N 13.348190	N 13.348190	E 74.698760	E 74.698870
N 13.348090	N 13.348130									
E 74.698810	E 74.698630									
N 13.348190	N 13.348190									
E 74.698760	E 74.698870									
4.	ಸರ್ವೆ ನಂಬರ್	265/2								
5.	ಜಾಗದ ವಿಸ್ತೀರ್ಣ	100 ಚ.ಮೀ								
6.	ಸಿ.ಆರ್.ಯುಡ್ ವರ್ಗೀಕರಣ	CRZ- II (ಸಮುದ್ರದ ಭರತರೇಖೆಯಿಂದ 243 ಮೀಟರ್ ದೂರದಲ್ಲಿದ್ದು, ಜಿಟ್ಟಿಯ ಉಬ್ಬರ ರೇಖೆಯಿಂದ 69 ಮೀಟರ್ ದೂರದಲ್ಲಿದೆ)								
7.	ಯೋಜನೆಯ ವೆಚ್ಚ									
8.	ಪ್ರಸ್ತಾವಿತ ಚಟುವಟಿಕೆಗಳು	ಇಂಜಿನ್ ಬಿಡಿ ಭಾಗಗಳ ಮಾರಾಟ ಮಳಿಗೆ								
9.	ಸಿ.ಆರ್.ಯುಡ್ ಅಧಿಸೂಚನೆ ಪ್ರಕಾರದ ಸದರಿ ಚಟುವಟಿಕೆಗಳು ಅನುಮತಿಸಬಹುದೇ? ಹೌದು	ಹೌದು ಕರಾವಳಿ ನಿಯಂತ್ರಣ ವಲಯ ಅಧಿಸೂಚನೆ 2011ರ ಪ್ಯಾರಾ 8 II CRZ-II (i) ಮತ್ತು (ii)ರಂತೆ								

	ಆಗಿದ್ದಲ್ಲಿ, ಸಂಬಂಧಿತ ನಿಯಮಗಳನ್ನು ಸೂಚಿಸಿ.	ಅವಕಾಶವಿರುತ್ತದೆ.
10.	ಜಿಲ್ಲಾ ಕರಾವಳಿ ವಲಯ ನಿರ್ವಹಣಾ ಸಮಿತಿ ಸಭೆಯ ಶಿಫಾರಸ್ಸುಗಳ ವಿವರ.	ದಿನಾಂಕ: 09-03-2022ರಂದು ನಡೆದ ಜಿಲ್ಲಾ ಕರಾವಳಿ ವಲಯ ನಿರ್ವಹಣಾ ಸಮಿತಿ ಸಭೆಯಲ್ಲಿ ಶಿಫಾರಸ್ಸು ಮಾಡಲಾಗಿದೆ.
11.	ಅರ್ಜಿ ಪರಿಷ್ಕರಣಾ ಶುಲ್ಕ ಪಾವತಿಸಿದ ವಿವರಗಳು	ರೂ. 25000/- ಚಲನ್ ಸಂಖ್ಯೆ: CR1221040600400495
12.	SCZMA ಅಥವಾ NCZMA ವ್ಯಾಪ್ತಿಯೊಳಗೆ ಬರುತ್ತದೆಯೇ? ಸಂಬಂಧಿಸಿದ ನಿಯಮಗಳನ್ನು ನಮೂದಿಸಿ.	KSCZMA ಕರಾವಳಿ ನಿಯಂತ್ರಣ ವಲಯ ಅಧಿಸೂಚನೆ 2011ರ ಪ್ಯಾರಾ 8 II CRZ-II (i) ಮತ್ತು (ii)ರಂತೆ ಅವಕಾಶವಿರುತ್ತದೆ.
13.	ಇತರೆ ವಿವರಗಳು	ಬಂದರು ಉಪ ಸಂರಕ್ಷಣಾಧಿಕಾರಿ, ಮಲ್ಟೆ, ಬಂದರು, ಮಲ್ಟೆ-576108 ಇವರು Register of immovable properties (Building, wharves, jetties, lighthouse, signal station and other port structures) ವಹಿಯಲ್ಲಿ 1990ರ ಹಿಂದೆಯೇ ಬಂದರು ನಿರ್ಮಾಣ ಆಗಿರುತ್ತದೆ ಎಂಬ ಬಗ್ಗೆ ದಾಖಲಾಗಿರುವ ವಹಿಯ ಪ್ರಕಾರ ಪರಿಗಣಿಸಬಹುದಾಗಿರುತ್ತದೆ.

ಪ್ರಾಧಿಕಾರವು ಸದರಿ ವಿಷಯದ ಬಗ್ಗೆ ವಿವರವಾಗಿ ಚರ್ಚಿಸಲಾಗಿ, ಕರಾವಳಿ ನಿಯಂತ್ರಣ ವಲಯ ಅಧಿಸೂಚನೆ -2011 ರ ಪ್ಯಾರಾ 8 II CRZ-II (i) ರಂತೆ ಅವಕಾಶವಿರುವುದರಿಂದ ಗ್ರಾಮದ ಸ.ನಂ. 265/2 ರಲ್ಲಿ ಇಂಜಿನ್ ಬಿಡಿಭಾಗಗಳ ಮಾರಾಟ ಮಳಿಗೆ ನಿರ್ಮಾಣಕ್ಕೆ ಶ್ರೀ ಹರ್ಷ ಕುಂದರ್ ರವರಿಗೆ ಈ ಕೆಳಕಂಡ ಷರತ್ತುಗಳೊಂದಿಗೆ ನಿರಾಕ್ಷೇಪಣಾ ಪತ್ರವನ್ನು ನೀಡಲು ತೀರ್ಮಾನಿಸಲಾಯಿತು.

1. ಕಟ್ಟಡ ನಿರ್ಮಾಣವು ಈಗಿರುವ ಸ್ಥಳೀಯ ಪಟ್ಟಣ ಮತ್ತು ಗ್ರಾಮಾಂತರ ಯೋಜನೆ ನಿಯಮಗಳಿಗೆ ಒಳಪಟ್ಟಿರತಕ್ಕದ್ದು.
2. ಕಟ್ಟಡ ನಿರ್ಮಾಣ ಹಾಗೂ ಕಾರ್ಯಾಚರಣೆಯ ಹಂತದಲ್ಲಿ ಉತ್ಪತ್ತಿಯಾಗುವ ಯಾವುದೇ ತ್ಯಾಜ್ಯ ನದಿ, ಹಳ್ಳ, ತೊರೆ, ಸಮುದ್ರ ಮುಂತಾದ ಜಲಮೂಲಗಳಿಗೆ ಸೇರದಂತೆ ಎಚ್ಚರಿಕೆ ವಹಿಸತಕ್ಕದ್ದು.
3. ಕಟ್ಟಡ ನಿರ್ಮಾಣದ ಸಂದರ್ಭದಲ್ಲಿ ಅಲ್ಲಿನ ಪರಿಸರದ ಮೇಲೆ ಏರಿಕೆಯಾಗದಂತೆ ಮತ್ತು ಮಳೆನೀರಿನ ಹರಿವಿಗೆ ಅಡಚಣೆಯುಂಟಾಗದಂತೆ ಮುನ್ನೆಚ್ಚರಿಕೆ ವಹಿಸತಕ್ಕದ್ದು.
4. ಯೋಜನೆಯ ಕಾರ್ಯಾಚರಣೆಯ ಹಂತದಲ್ಲಿ ನಿಯಮಾನುಸಾರ ಘನ ತ್ಯಾಜ್ಯಗಳನ್ನು ಸಂಗ್ರಹಿಸಿ ವೈಜ್ಞಾನಿಕವಾಗಿ ವಿಲೇವಾರಿಸಲು ಕ್ರಮ ವಹಿಸತಕ್ಕದ್ದು.
5. ಪ್ರಸ್ತಾವನೆಯ ಅಂಗವಾಗಿ ಕೈಗೊಳ್ಳುವ ಎಲ್ಲಾ ಕಾಮಗಾರಿ ಮತ್ತು ಚಟುವಟಿಕೆಗಳು ಅಧಿಸೂಚನೆ, ದಿನಾಂಕ:06.01.2011ಕ್ಕೆ ಒಳಪಟ್ಟಿರತಕ್ಕದ್ದು.



38.2.14. ಶ್ರೀಮತಿ. ಹೆರಿಯಕ್ಕ, ಮಂಜು ಪೂಜಾರಿ ಇವರು ನಂದನವನ ಗ್ರಾಮದ ಸ.ನಂ.38/25 ರಲ್ಲಿ ವಾಸ್ತವ್ಯದ ಉದ್ದೇಶಕ್ಕಾಗಿ ಮನೆ ನಿರ್ಮಿಸಲು ಕರಾವಳಿ ನಿಯಂತ್ರಣ ವಲಯ ನಿರಾಕ್ಷೇಪಣ ಪತ್ರ ಕೋರಿರುವ ಬಗ್ಗೆ (ಅಪಜೀ 192 ಸಿಆರ್‌ಯುಡ್ 2022).

1.	ಉದ್ದೇಶ	ವಾಸ್ತವ್ಯದ ಕಟ್ಟಡ ಪುನರ್‌ನಿರ್ಮಾಣ								
2.	ಅರ್ಜಿದಾರರ ಹೆಸರು ಮತ್ತು ವಿಳಾಸ	ಶ್ರೀಮತಿ ಹೆರಿಯಕ್ಕ C/o ಮಂಜು ಪೂಜಾರಿ, ಚಳ್ಳಹಿತ್ತು, ನಾಯ್ಕನಕಟ್ಟೆ, ನಂದನವನ, ಕೆರ್ಗಾಲು, ಬೈಂದೂರು ತಾಲೂಕು, ಉಡುಪಿ ಜಿಲ್ಲೆ.								
3.	ಯೋಜನೆಯ ಸ್ಥಳ, ಗ್ರಾಮ, ತಾಲೂಕು ಮತ್ತು ಜಿಲ್ಲೆ	ನಂದನವನ ಗ್ರಾಮ, ಬೈಂದೂರು ತಾಲೂಕು ಮತ್ತು ಉಡುಪಿ ಜಿಲ್ಲೆ GPS Reading <table border="1" style="margin-left: auto; margin-right: auto;"> <tr> <td>N 13.817820</td> <td>N 13.817820</td> </tr> <tr> <td>E 74.624630</td> <td>E 74.624650</td> </tr> <tr> <td>N 13.817800</td> <td>N 13.817730</td> </tr> <tr> <td>E 74.624710</td> <td>E 74.624710</td> </tr> </table>	N 13.817820	N 13.817820	E 74.624630	E 74.624650	N 13.817800	N 13.817730	E 74.624710	E 74.624710
N 13.817820	N 13.817820									
E 74.624630	E 74.624650									
N 13.817800	N 13.817730									
E 74.624710	E 74.624710									
4.	ಸರ್ವೆ ನಂಬರ್	38/25								
5.	ಹಳೆ ಕಟ್ಟಡದ ವಿಸ್ತೀರ್ಣ	750 ಚ.ಅಡಿ (69.67 ಚ.ಮೀ)								
6.	ಸಿ.ಆರ್.ಯುಡ್ ವರ್ಗೀಕರಣ	CRZ-IA, Mangrove Bufferzone & CVCA (ನದಿಯ ಭರತರೇಖೆಯಿಂದ 08 ಮೀ)								
7.	ಯೋಜನೆಯ ವೆಚ್ಚ									
8.	ಪ್ರಸ್ತಾವಿತ ಚಟುವಟಿಕೆಗಳು	ವಾಸ್ತವ್ಯದ ಕಟ್ಟಡ ಪುನರ್‌ನಿರ್ಮಾಣ								
9.	ಸಿ.ಆರ್.ಯುಡ್ ಅಧಿಸೂಚನೆ ಪ್ರಕಾರದ ಸದರಿ ಚಟುವಟಿಕೆಗಳು ಅನುಮತಿಸಬಹುದೇ? ಹೌದು ಆಗಿದ್ದಲ್ಲಿ, ಸಂಬಂಧಿತ ನಿಯಮಗಳನ್ನು ಸೂಚಿಸಿ.	ಹೌದು ಕರಾವಳಿ ನಿಯಂತ್ರಣ ವಲಯ ಅಧಿಸೂಚನೆ 2011ರ ಪ್ಯಾರಾ 3 (i) (e)ರ ಪ್ರಕಾರ ಅವಕಾಶವಿದ್ದು, ಕರ್ನಾಟಕ ರಾಜ್ಯ ಕರಾವಳಿ ವಲಯ ನಿರ್ವಹಣಾ ಪ್ರಾಧಿಕಾರಕ್ಕೆ ಸಲ್ಲಿಸಬಹುದಾಗಿದೆ.								
10.	ಜಿಲ್ಲಾ ಕರಾವಳಿ ವಲಯ ನಿರ್ವಹಣಾ ಸಮಿತಿ ಸಭೆಯ ಶಿಫಾರಸ್ಸುಗಳ ವಿವರ.	ದಿನಾಂಕ: 10-11-2021ರಂದು ನಡೆದ ಜಿಲ್ಲಾ ಕರಾವಳಿ ವಲಯ ನಿರ್ವಹಣಾ ಸಮಿತಿ ಸಭೆಯಲ್ಲಿ ಶಿಫಾರಸ್ಸು ಮಾಡಲಾಗಿದೆ.								
11.	ಅರ್ಜಿ ಪರಿಷ್ಕರಣಾ ಶುಲ್ಕ ಪಾವತಿಸಿದ ವಿವರಗಳು	ರೂ. 200/- ಚಲನ್ ಸಂಖ್ಯೆ: CR0322040600417399								
12.	SCZMA ಅಥವಾ NCZMA ವ್ಯಾಪ್ತಿಯೊಳಗೆ ಬರುತ್ತದೆಯೇ? ಸಂಬಂಧಿಸಿದ ನಿಯಮಗಳನ್ನು ನಮೂದಿಸಿ.	KSCZMA ಕರಾವಳಿ ನಿಯಂತ್ರಣ ವಲಯ ಅಧಿಸೂಚನೆ 2011ರ ಪ್ಯಾರಾ 3 (i) (e)ರಂತೆ ಅವಕಾಶವಿರುತ್ತದೆ.								
13.	ಇತರೆ ವಿವರಗಳು									



ಪ್ರಾಧಿಕಾರವು ಸದರಿ ವಿಷಯದ ಬಗ್ಗೆ ವಿವರವಾಗಿ ಚರ್ಚಿಸಲಾಗಿ, ಪ್ರಸ್ತಾವಿತ ಪ್ರದೇಶವು CRZ - IA ರ ವ್ಯಾಪ್ತಿಯಲ್ಲಿ ಬರುತ್ತಿದ್ದು, 2011 ರ CRZ ಅಧಿಸೂಚನೆ ಪ್ಯಾರಾ 3 (i) (e) ರಂತೆ ಪುನರ್ ನಿರ್ಮಾಣ ಕಾಮಗಾರಿಯನ್ನು ಕೈಗೊಳ್ಳಲು ಅರ್ಜಿದಾರರಾದ ಶ್ರೀಮತಿ. ಹೆರಿಯಕ್ಕ, ಮಂಜು ಪೂಜಾರಿ ರವರಿಗೆ ನಂದನವನ ಗ್ರಾಮದ ಸ.ನಂ.38/25ರಲ್ಲಿ ಹಾಲಿ ಇರುವ ಮನೆ ಸಂಖ್ಯೆ: 1/154 ರ ವಾಸ್ತವ್ಯ ಕಟ್ಟಡವನ್ನು ಹಾಲಿ ಇರುವ ವಿಸ್ತೀರ್ಣ 69.67 ಚ.ಮೀ ಮೀರದಂತೆ ಪುನರ್ ನಿರ್ಮಾಣಕ್ಕೆ ಈ ಕೆಳಕಂಡ ಷರತ್ತುಗಳೊಂದಿಗೆ ನಿರಾಕ್ಷೇಪಣಾ ಪತ್ರವನ್ನು ನೀಡಲು ತೀರ್ಮಾನಿಸಲಾಯಿತು.

1. ಹಾಲಿ ಇರುವ ವಾಸ್ತವ್ಯ ಕಟ್ಟಡದ ಪುನರ್ನಿರ್ಮಾಣ ಕಾಮಗಾರಿಯನ್ನು ಮಾತ್ರ ಕೈಗೊಳ್ಳತಕ್ಕದ್ದು. ಯಾವುದೇ ಹೊಸ ನಿರ್ಮಾಣಕ್ಕೆ ಅವಕಾಶವಿರುವುದಿಲ್ಲ.
2. ಕಟ್ಟಡ ಕಾರ್ಯಾಚರಣೆಯ ಹಂತದಲ್ಲಿ ಉತ್ಪತ್ತಿಯಾಗುವ ಯಾವುದೇ ತ್ಯಾಜ್ಯ, ನದಿ, ಹಳ್ಳ, ತೊರೆ, ಸಮುದ್ರ ಮುಂತಾದ ಜಲಮೂಲಗಳಿಗೆ ಸೇರದಂತೆ ಎಚ್ಚರಿಕೆ ವಹಿಸತಕ್ಕದ್ದು.
3. ಯೋಜನೆಯ ಕಾರ್ಯಾಚರಣೆಯ ಹಂತದಲ್ಲಿ ನಿಯಮಾನುಸಾರ ಘನ ತ್ಯಾಜ್ಯಗಳನ್ನು ಸಂಗ್ರಹಿಸಿ ವೈಜ್ಞಾನಿಕವಾಗಿ ವಿಲೇವಾರಿಗೊಳಿಸಲು ಕ್ರಮ ವಹಿಸತಕ್ಕದ್ದು.
4. ಕಟ್ಟಡ ನಿರ್ಮಾಣದ ಸಂದರ್ಭದಲ್ಲಿ ಅಲ್ಲಿನ ಪರಿಸರದ ಮೇಲೆ ಏರುಪೇರಾಗದಂತೆ ಮತ್ತು ಮಳೆ ನೀರಿನ ಹರಿವಿಗೆ ಅಡಚಣೆಯುಂಟಾಗದಂತೆ ಮುನ್ನೇಚ್ಚರಿಕೆ ವಹಿಸತಕ್ಕದ್ದು.
5. ಪ್ರಸ್ತಾವನೆಯ ಅಂಗವಾಗಿ ಕೈಗೊಳ್ಳುವ ಎಲ್ಲಾ ಕಾಮಗಾರಿ ಮತ್ತು ಚಟುವಟಿಕೆಗಳು CRZ ಅಧಿಸೂಚನೆ, ದಿನಾಂಕ: 06.01.2011ಕ್ಕೆ ಒಳಪಟ್ಟಿರತಕ್ಕದ್ದು.


38.2.15. ಶ್ರೀ. ರಾಘವೇಂದ್ರ ಪ್ರಸಾದ್ ಜಿ.ಟಿ ಬಿನ್. ತಿಮ್ಮಯ್ಯ ಇವರಿಗೆ ಮಂಗಳೂರು ತಾಲೂಕಿನ ಉಳ್ಳಾಲ ಗ್ರಾಮದ ಸರ್ವೆ ನಂಬ್ರ 67/4(P) ರಲ್ಲಿ 0 ಎಕ್ರೆ 06.79 ಸೆಂಟ್ಸ್ ಸ್ಥಳದಲ್ಲಿ ವಾಸ್ತವ್ಯದ ಉದ್ದೇಶಕ್ಕೆ ವಸತಿ ಸಂಕೀರ್ಣ ನಿರ್ಮಿಸಲು (G+2) ಕರಾವಳಿ ನಿಯಂತ್ರಣ ವಲಯ ನಿರಾಕ್ಷೇಪಣಾ ಪತ್ರ ಕೋರಿರುವ ಬಗ್ಗೆ. (ಅಪಜೀ 292 ಸಿಆರ್‌ಯುಡ್ 2022).

1.	ಯೋಜನೆಯ ಹೆಸರು:	ವಸತಿ ಸಂಕೀರ್ಣ ನಿರ್ಮಾಣ		
2.	ಅರ್ಜಿದಾರರ ಹೆಸರು:	ಶ್ರೀ. ರಾಘವೇಂದ್ರ ಪ್ರಸಾದ್ ಜಿ.ಟಿ ಬಿನ್. ತಿಮ್ಮಯ್ಯ		
3.	ಯೋಜನೆಯ ಸ್ಥಳ, ಗ್ರಾಮ, ತಾಲೂಕು ಮತ್ತು ಜಿಲ್ಲೆ	ದಕ್ಷಿಣ ಕನ್ನಡ ಜಿಲ್ಲೆಯ ಮಂಗಳೂರು ತಾಲೂಕು ಉಳ್ಳಾಲ ಗ್ರಾಮ.		
		GPS Reading:		
		1)N 12.79984 E74.84728	2)N 12.79975 E74.84732	3)N 12.79986 E74.84707
4.	ಸರ್ವೆ ನಂಬರ್	67/4(P)		
5.	ಜಾಗದ ವಿಸ್ತೀರ್ಣ	06.79 ಸೆಂಟ್ಸ್		
6.	ಸಿ.ಆರ್. ಯುಡ್.	CRZ-II (ಸಮುದ್ರ ಭರತ ರೇಖೆಯಿಂದ 204 ಮೀ ದೂರ, ಸಮುದ್ರದ ಕಡೆಗೆ ಅಧಿಕೃತ ಕಟ್ಟಡ ಇದ್ದುತ್ದೆ)		

7.	ಯೋಜನೆಯ ವೆಚ್ಚ	ರೂ. 65 ಲಕ್ಷ
8.	ಪ್ರಸ್ತಾವಿತ ಚಟುವಟಿಕೆಗಳು	ವಸತಿ ಸಂಕೀರ್ಣ ನಿರ್ಮಾಣ (496.28 ಚ.ಮೀ)
9.	ಸಿ.ಆರ್.ಝಡ್ ಅಧಿಸೂಚನೆ ಪ್ರಕಾರ ಸದರಿ ಚಟುವಟಿಕೆಗಳು ಅನುಮತಿಸಬಹುದೇ? ಹೌದು ಆಗಿದ್ದಲ್ಲಿ ಸಂಬಂಧಿತ ನಿಯಮಗಳನ್ನು ಸೂಚಿಸಿ	ಹೌದು ಕರಾವಳಿ ನಿಯಂತ್ರಣ ವಲಯ ಅಧಿಸೂಚನೆ - 2011 ರ ಪ್ಯಾರಾ 8 II CRZ-II (i) ರಂತೆ ಅನುಮತಿಸಬಹುದಾದ ಚಟುವಟಿಕೆಯಾಗಿರುತ್ತದೆ.
10.	ಜಿಲ್ಲಾ ಕರಾವಳಿ ವಲಯ ನಿರ್ವಹಣಾ ಸಮಿತಿ ಸಭೆಯ ಶಿಫಾರಸ್ಸುಗಳ ವಿವರ.	ದಿನಾಂಕ: 17-8-2022 ರಂದು ನಡೆದ ಜಿಲ್ಲಾ ಕರಾವಳಿ ವಲಯ ನಿರ್ವಹಣಾ ಸಮಿತಿ ಸಭೆಯಲ್ಲಿ ಶಿಫಾರಸ್ಸು ಮಾಡಲಾಗಿದೆ.
11.	ಅರ್ಜಿ ಪರಿಷ್ಕರಣಾ ಶುಲ್ಕ ಪಾವತಿಸಿದ ವಿವರಗಳು:	ರೂ.1ಲಕ್ಷ ಚಲನ್ ನಂ: CR0822040600238842 ದಿನಾಂಕ: 10-8-2022.
12.	SCZMA ಅಥವಾ NCZMA ವ್ಯಾಪ್ತಿಯೊಳಗೆ ಬರುತ್ತದೆಯೇ? ಸಂಬಂಧಿಸಿದ ನಿಯಮಗಳನ್ನು ನಮೂದಿಸಿ.	ಅನುಮೋದನೆ ನೀಡುವುದು SCZMA ವ್ಯಾಪ್ತಿಯೊಳಗೆ ಬರುತ್ತದೆ. ಕರಾವಳಿ ನಿಯಂತ್ರಣ ವಲಯ ಅಧಿಸೂಚನೆ -8 II CRZ-II (i) ರಂತೆ ಅವಕಾಶವಿರುತ್ತದೆ..
13.	ಇತರೆ ವಿವರಗಳು	-

ಪ್ರಾಧಿಕಾರವು ಸದರಿ ವಿಷಯದ ಬಗ್ಗೆ ವಿವರವಾಗಿ ಚರ್ಚಿಸಲಾಗಿ, ಪ್ರಸ್ತಾವಿತ ಸ್ಥಳವು ಅಧಿಕೃತ ಕಟ್ಟಡದ ಭೂಭಾಗದ ಕಡೆಗೆ ಇರುವುದರಿಂದ, ಕರಾವಳಿ ನಿಯಂತ್ರಣ ವಲಯ ಅಧಿಸೂಚನೆ-2011 ರ ಪ್ಯಾರಾ 8 II CRZ-II (i) ರ ಪ್ರಕಾರ ಇದು ಅನುಮತಿಸಲ್ಪಟ್ಟ ಚಟುವಟಿಕೆಯಾಗಿದ್ದು, ಶ್ರೀ ರಾಘವೇಂದ್ರ ಪ್ರಸಾದ್ ಜಿ.ಟಿ ಇವರಿಗೆ ಮಂಗಳೂರು ತಾಲೂಕು ಉಳ್ಳಾಲ ಗ್ರಾಮದ ಸ.ನಂ 67/4(P) ರ 06.79 ಸೆಂಟ್ಸ್ ಸ್ಥಳದಲ್ಲಿ ವಾಸ್ತವ್ಯದ ಉದ್ದೇಶಕ್ಕೆ ವಸತಿ ಸಂಕೀರ್ಣ ನಿರ್ಮಿಸಲು ಕರಾವಳಿ ನಿಯಂತ್ರಣ ವಲಯ ನಿರಾಕ್ಷೇಪಣ ಪತ್ರವನ್ನು (CRZ Clearance) ಈ ಕೆಳಕಂಡ ಷರತ್ತುಗಳೊಂದಿಗೆ ನೀಡಲು ತೀರ್ಮಾನಿಸಿತು.

1. ಕಟ್ಟಡ ನಿರ್ಮಾಣವು ಈಗಿರುವ ಸ್ಥಳೀಯ ಪಟ್ಟಣ ಮತ್ತು ಗ್ರಾಮಾಂತರ ಯೋಜನೆ ನಿಯಮಗಳಿಗೆ ಒಳಪಟ್ಟಿರತಕ್ಕದ್ದು.
2. ಕಟ್ಟಡ ನಿರ್ಮಾಣ ಹಾಗೂ ಕಾರ್ಯಾಚರಣೆಯ ಹಂತದಲ್ಲಿ ಉತ್ಪತ್ತಿಯಾಗುವ ಯಾವುದೇ ತ್ಯಾಜ್ಯ ನದಿ, ಹಳ್ಳ, ತೊರೆ, ಸಮುದ್ರ ಮುಂತಾದ ಜಲಮೂಲಗಳಿಗೆ ಸೇರದಂತೆ ಎಚ್ಚರಿಕೆ ವಹಿಸತಕ್ಕದ್ದು.
3. ಕಟ್ಟಡ ನಿರ್ಮಾಣದ ಸಂದರ್ಭದಲ್ಲಿ ಅಲ್ಲಿನ ಪರಿಸರದ ಮೇಲೆ ಏರುಪೇರಾಗದಂತೆ ಮತ್ತು ಮಳನೀರಿನ ಹರಿವಿಗೆ ಅಡಚಣೆಯುಂಟಾಗದಂತೆ ಮುನ್ನೆಚ್ಚರಿಕೆ ವಹಿಸತಕ್ಕದ್ದು.
4. ಯೋಜನೆಯ ಕಾರ್ಯಾಚರಣೆಯ ಹಂತದಲ್ಲಿ ನಿಯಮಾನುಸಾರ ಘನ ತ್ಯಾಜ್ಯಗಳನ್ನು ಸಂಗ್ರಹಿಸಿ ವೈಜ್ಞಾನಿಕವಾಗಿ ವಿಲೇವಾರಿಸಲು ಕ್ರಮ ವಹಿಸತಕ್ಕದ್ದು.
5. ಪ್ರಸ್ತಾವನೆಯ ಅಂಗವಾಗಿ ಕೈಗೊಳ್ಳುವ ಎಲ್ಲಾ ಕಾಮಗಾರಿ ಮತ್ತು ಚಟುವಟಿಕೆಗಳು ಅಧಿಸೂಚನೆ, ದಿನಾಂಕ:06.01.2011ಕ್ಕೆ ಒಳಪಟ್ಟಿರತಕ್ಕದ್ದು.



38.2.16. ಮೆಂ ಮಂಗಳೂರು ಸ್ಯಾಟರ್ ಸಿಟಿ ಲಿ. ಮಂಗಳೂರು ಇವರು ಬೋಳೂರು ಗ್ರಾಮದ ಬಂದರು ಇಲಾಖೆಗೆ ಸೇರಿದ ಸ್ಥಳದಲ್ಲಿ ಸಾರ್ವಜನಿಕ ಉದ್ಯಾನವನ, ಶೌಚಾಲಯ. ಪಾದಚಾರಿ ಮಾರ್ಗ, ಮಳಿಗೆಗಳು ಇತ್ಯಾದಿ ಮೂಲಭೂತ ಸೌಕರ್ಯ ಅಭಿವೃದ್ಧಿಗೆ ಕರಾವಳಿ ನಿಯಂತ್ರಣ ವಲಯ ನಿರಾಕ್ಷೇಪಣಾ ಪತ್ರ ಕೋರಿರುವ ಬಗ್ಗೆ. (ಅಪಜೀ 301 ಸಿಆರ್‌ಝೆಡ್ 2022)

1.	ಯೋಜನೆಯ ಹೆಸರು:	ಸಾರ್ವಜನಿಕ ಉದ್ಯಾನವನ, ಶೌಚಾಲಯ. ಪಾದಚಾರಿ ಮಾರ್ಗ, ಮಳಿಗೆಗಳು ಇತ್ಯಾದಿ ಮೂಲಭೂತ ಸೌಕರ್ಯ ಅಭಿವೃದ್ಧಿ.																																				
2.	ಅರ್ಜಿದಾರರ ಹೆಸರು:	ಮೆಂ ಮಂಗಳೂರು ಸ್ಯಾಟರ್ ಸಿಟಿ ಲಿ. ಮಂಗಳೂರು																																				
3.	ಯೋಜನೆಯ ಸ್ಥಳ, ಗ್ರಾಮ, ತಾಲೂಕು ಮತ್ತು ಜಿಲ್ಲೆ	ದಕ್ಷಿಣ ಕನ್ನಡ ಜಿಲ್ಲೆಯ ಮಂಗಳೂರು ತಾಲೂಕು ಭೋಳೂರು ಗ್ರಾಮ. GPS Reading: <table border="1"> <thead> <tr> <th>Co-ordinates</th> <th>Longitude</th> <th>Latitude</th> </tr> </thead> <tbody> <tr><td>P1</td><td>74.82021</td><td>12.88661</td></tr> <tr><td>P2</td><td>74.82021</td><td>12.88665</td></tr> <tr><td>P3</td><td>74.82065</td><td>12.88663</td></tr> <tr><td>P4</td><td>74.82040</td><td>12.88677</td></tr> <tr><td>P5</td><td>74.82030</td><td>12.88768</td></tr> <tr><td>P6</td><td>74.82045</td><td>12.88766</td></tr> <tr><td>P7</td><td>74.82098</td><td>12.88690</td></tr> <tr><td>P8</td><td>74.82030</td><td>12.88878</td></tr> <tr><td>P9</td><td>74.82027</td><td>12.88920</td></tr> <tr><td>P10</td><td>74.82070</td><td>12.88977</td></tr> <tr><td>P11</td><td>74.82108</td><td>12.88949</td></tr> </tbody> </table>	Co-ordinates	Longitude	Latitude	P1	74.82021	12.88661	P2	74.82021	12.88665	P3	74.82065	12.88663	P4	74.82040	12.88677	P5	74.82030	12.88768	P6	74.82045	12.88766	P7	74.82098	12.88690	P8	74.82030	12.88878	P9	74.82027	12.88920	P10	74.82070	12.88977	P11	74.82108	12.88949
Co-ordinates	Longitude	Latitude																																				
P1	74.82021	12.88661																																				
P2	74.82021	12.88665																																				
P3	74.82065	12.88663																																				
P4	74.82040	12.88677																																				
P5	74.82030	12.88768																																				
P6	74.82045	12.88766																																				
P7	74.82098	12.88690																																				
P8	74.82030	12.88878																																				
P9	74.82027	12.88920																																				
P10	74.82070	12.88977																																				
P11	74.82108	12.88949																																				
4.	ಸರ್ವೆ ನಂಬರ್	ಬಂದರು ಇಲಾಖೆಗೆ ಸೇರಿದ ಸ್ಥಳ.																																				
5.	ಜಾಗದ ವಿಸ್ತೀರ್ಣ	5.5 ಎಕ್ರೆ																																				
6.	ಸಿ.ಆರ್. ಝೆಡ್.	CRZ-IA, CRZ-IB ಮತ್ತು CRZ-II.																																				
7.	ಯೋಜನೆಯ ವೆಚ್ಚ	ರೂ. 13.55 ಕೋಟಿ																																				
8.	ಪ್ರಸ್ತಾವಿತ ಚಟುವಟಿಕೆಗಳು	<table border="1"> <thead> <tr> <th>ಕ್ರ. ಸಂ.</th> <th>ಕಾಮಗಾರಿಗಳ ವಿವರ</th> <th>ಸಂಖ್ಯೆ / ಗಾತ್ರ</th> </tr> </thead> <tbody> <tr> <td>1</td> <td>ಉದ್ಯಾನವನ ಅಭಿವೃದ್ಧಿ</td> <td>3.5 ಎಕ್ರೆ</td> </tr> <tr> <td>2</td> <td>ತಾತ್ಕಾಲಿಕ ಮಳಿಗೆಗಳ ಸಂಕೀರ್ಣ</td> <td>70ಮೀ. ಫಿ 8 ಮೀ.</td> </tr> <tr> <td>3</td> <td>ಶೌಚಾಲಯ ಸಂಕೀರ್ಣ</td> <td>2 (11 ಶೌಚಾಲಯ, 4 ಬಟ್ಟೆ ಬದಲಾಯಿಸುವ ಕೋಶಡಿ)</td> </tr> <tr> <td>4</td> <td>ಪಾದಚಾರಿ ಮಾರ್ಗ</td> <td>300ಮೀ ಉದ್ದ, 3ಮೀ ಅಗಲ</td> </tr> <tr> <td>5</td> <td>20 ಕೆ.ಎಲ್.ಡಿ. ಸಾಮರ್ಥ್ಯದ ತ್ಯಾಜ್ಯ ನೀರು ಶುದ್ಧೀಕರಣ ಘಟಕ</td> <td>1</td> </tr> <tr> <td>6</td> <td>ಸ್ಥಳೀಯ ಸಸ್ಯಗಳ (Endemic Plant) ಉದ್ಯಾನವನ</td> <td>323 ಚ.ಮೀ.</td> </tr> </tbody> </table>	ಕ್ರ. ಸಂ.	ಕಾಮಗಾರಿಗಳ ವಿವರ	ಸಂಖ್ಯೆ / ಗಾತ್ರ	1	ಉದ್ಯಾನವನ ಅಭಿವೃದ್ಧಿ	3.5 ಎಕ್ರೆ	2	ತಾತ್ಕಾಲಿಕ ಮಳಿಗೆಗಳ ಸಂಕೀರ್ಣ	70ಮೀ. ಫಿ 8 ಮೀ.	3	ಶೌಚಾಲಯ ಸಂಕೀರ್ಣ	2 (11 ಶೌಚಾಲಯ, 4 ಬಟ್ಟೆ ಬದಲಾಯಿಸುವ ಕೋಶಡಿ)	4	ಪಾದಚಾರಿ ಮಾರ್ಗ	300ಮೀ ಉದ್ದ, 3ಮೀ ಅಗಲ	5	20 ಕೆ.ಎಲ್.ಡಿ. ಸಾಮರ್ಥ್ಯದ ತ್ಯಾಜ್ಯ ನೀರು ಶುದ್ಧೀಕರಣ ಘಟಕ	1	6	ಸ್ಥಳೀಯ ಸಸ್ಯಗಳ (Endemic Plant) ಉದ್ಯಾನವನ	323 ಚ.ಮೀ.															
ಕ್ರ. ಸಂ.	ಕಾಮಗಾರಿಗಳ ವಿವರ	ಸಂಖ್ಯೆ / ಗಾತ್ರ																																				
1	ಉದ್ಯಾನವನ ಅಭಿವೃದ್ಧಿ	3.5 ಎಕ್ರೆ																																				
2	ತಾತ್ಕಾಲಿಕ ಮಳಿಗೆಗಳ ಸಂಕೀರ್ಣ	70ಮೀ. ಫಿ 8 ಮೀ.																																				
3	ಶೌಚಾಲಯ ಸಂಕೀರ್ಣ	2 (11 ಶೌಚಾಲಯ, 4 ಬಟ್ಟೆ ಬದಲಾಯಿಸುವ ಕೋಶಡಿ)																																				
4	ಪಾದಚಾರಿ ಮಾರ್ಗ	300ಮೀ ಉದ್ದ, 3ಮೀ ಅಗಲ																																				
5	20 ಕೆ.ಎಲ್.ಡಿ. ಸಾಮರ್ಥ್ಯದ ತ್ಯಾಜ್ಯ ನೀರು ಶುದ್ಧೀಕರಣ ಘಟಕ	1																																				
6	ಸ್ಥಳೀಯ ಸಸ್ಯಗಳ (Endemic Plant) ಉದ್ಯಾನವನ	323 ಚ.ಮೀ.																																				

9.	<p>ಸಿ.ಆರ್.ಝಡ್ ಅಧಿಸೂಚನೆ ಪ್ರಕಾರ ಸದರಿ ಚಟುವಟಿಕೆಗಳು ಅನುಮತಿಸಬಹುದೇ? ಹೌದು ಆಗಿದ್ದಲ್ಲಿ ಸಂಬಂಧಿತ ನಿಯಮಗಳನ್ನು ಸೂಚಿಸಿ</p>	<p>ಹೌದು</p> <p>ಸದ್ರಿ ಯೋಜನಾ ಸ್ಥಳವು ಗುರುಪುರ ನದಿಯ ಭರತ ರೇಖೆಗೆ ತಾಗಿಕೊಂಡಿರುತ್ತದೆ. ಹಾಗೂ CRZ IA, CRZ IB ಹಾಗೂ ಅಖಜ ಖಜ ರಲ್ಲಿರುತ್ತದೆ. CRZ IA, ಹಾಗೂ CRZ IB ರಲ್ಲಿ ಯಾವುದೇ ಕಾಮಗಾರಿಗೆ ಅವಕಾಶ ಇರುವುದಿಲ್ಲ. ಸದ್ರಿ ಸ್ಥಳದ CRZ II ಪ್ರದೇಶದಲ್ಲಿ 1991 ರ ಹಿಂದಿನ ಕಟ್ಟಡಗಳಿರುವುದರಿಂದ ಸದ್ರಿ ಕಟ್ಟಡದ ಭೂಮಿಯ ಕಡೆಗೆ ಮಾತ್ರ ತಾತ್ಕಾಲಿಕ ಮಳಿಗೆಗಳ ಸಂಕೀರ್ಣ, ಶೌಚಾಲಯ ಸಂಕೀರ್ಣ, 20 ಕೆ.ಎಲ್.ಡಿ. ಸಾಮರ್ಥ್ಯದ ತ್ಯಾಜ್ಯ ನೀರು ಶುದ್ಧೀಕರಣ ಘಟಕ ಇತ್ಯಾದಿ ನಿರ್ಮಾಣಗಳನ್ನು ಕೈಗೊಳ್ಳಲು ಕರಾವಳಿ ನಿಯಂತ್ರಣ ವಲಯ ಅಧಿಸೂಚನೆ ಪ್ಯಾರಾ 8II, CRZ II (i) ರಂತೆ ಅವಕಾಶವಿದೆ. ಉಳಿದ CRZ II ಪ್ರದೇಶದಲ್ಲಿ ಉದ್ಯಾನವನ ಅಭಿವೃದ್ಧಿ, ಸ್ಥಳೀಯ ಸಸ್ಯಗಳ ಉದ್ಯಾನವನ, ಪಾದಚಾರಿ ಮಾರ್ಗ ಇತ್ಯಾದಿ ಕಾಮಗಾರಿಗಳನ್ನು ಕೈಗೊಳ್ಳಲು ಕರಾವಳಿ ನಿಯಂತ್ರಣ ವಲಯ ಅಧಿಸೂಚನೆ ಪ್ಯಾರಾ 8 II, CRZII (ii) ರಂತೆ ಅವಕಾಶವಿರುತ್ತದೆ.</p>
10.	<p>ಜಿಲ್ಲಾ ಕರಾವಳಿ ವಲಯ ನಿರ್ವಹಣಾ ಸಮಿತಿ ಸಭೆಯ ಶಿಫಾರಸ್ಸುಗಳ ವಿವರ.</p>	<p>ದಿನಾಂಕ: 17-8-2022 ರಂದು ನಡೆದ ಜಿಲ್ಲಾ ಕರಾವಳಿ ವಲಯ ನಿರ್ವಹಣಾ ಸಮಿತಿ ಸಭೆಯಲ್ಲಿ ಶಿಫಾರಸ್ಸು ಮಾಡಲಾಗಿದೆ.</p>
11.	<p>ಅರ್ಜಿ ಪರಿಷ್ಕರಣಾ ಶುಲ್ಕ ಪಾವತಿಸಿದ ವಿವರಗಳು:</p>	<p>ರೂ. 4 ಲಕ್ಷ ಚಲನ್ ನಂ: CR0622040601015642 Date: 27-6-2022</p>
12.	<p>ಖಜೂಂ ಅಥವಾ ಅಖಜೂಂ ವ್ಯಾಪ್ತಿಯೊಳಗೆ ಬರುತ್ತದೆಯೇ? ಸಂಬಂಧಿಸಿದ ನಿಯಮಗಳನ್ನು ನಮೂದಿಸಿ.</p>	<p>ಅನುಮೋದನೆ ನೀಡುವುದು ಖಜೂಂ ವ್ಯಾಪ್ತಿಯೊಳಗೆ ಬರುತ್ತದೆ.</p> <p>ಸದ್ರಿ ಸ್ಥಳದ CRZ II ಪ್ರದೇಶದಲ್ಲಿ 1991ರ ಹಿಂದಿನ ಕಟ್ಟಡಗಳಿರುವುದರಿಂದ ಸದ್ರಿ ಕಟ್ಟಡದ ಭೂಮಿಯ ಕಡೆಗೆ ಮಾತ್ರ ತಾತ್ಕಾಲಿಕ ಮಳಿಗೆಗಳ ಸಂಕೀರ್ಣ, ಶೌಚಾಲಯ ಸಂಕೀರ್ಣ, 20 ಕೆ.ಎಲ್.ಡಿ. ಸಾಮರ್ಥ್ಯದ ತ್ಯಾಜ್ಯ ನೀರು ಶುದ್ಧೀಕರಣ ಘಟಕ ಉದ್ಯಾನವನ ಅಭಿವೃದ್ಧಿ, ಸ್ಥಳೀಯ ಸಸ್ಯಗಳ ಉದ್ಯಾನವನ, ಪಾದಚಾರಿ ಮಾರ್ಗ ಇತ್ಯಾದಿ ನಿರ್ಮಾಣಗಳನ್ನು ಕೈಗೊಳ್ಳಲು ಕರಾವಳಿ ನಿಯಂತ್ರಣ ವಲಯ ಅಧಿಸೂಚನೆ ಪ್ಯಾರಾ 8II, CRZ II (i) ರಂತೆ ಅವಕಾಶವಿದೆ.</p>
13.	<p>ಇತರೆ ವಿವರಗಳು</p>	<p>-</p>

ಪ್ರಾಧಿಕಾರವು ಸದರಿ ವಿಷಯದ ಬಗ್ಗೆ ವಿವರವಾಗಿ ಚರ್ಚಿಸಲಾಗಿ, ಪ್ರಸ್ತಾವಿತ ಪ್ರದೇಶವು CRZ-IA, CRZ-IB & CRZ-II ರ ವ್ಯಾಪ್ತಿಯಲ್ಲಿ ಬರುತ್ತಿದ್ದು, 2011 ರ CRZ ಅಧಿಸೂಚನೆ ಪ್ಯಾರಾ 8II, CRZ II (i) ರಂತೆ ಸಾರ್ವಜನಿಕ



ಉದ್ಯಾನವನ, ಶೌಚಾಲಯ. ಪಾದಚಾರಿ ಮಾರ್ಗ, ಮಳಿಗೆಗಳು ಇತ್ಯಾದಿ ಮೂಲಭೂತ ಸೌಕರ್ಯ ಅಭಿವೃದ್ಧಿ ಕಾಮಗಾರಿಯನ್ನು CRZ-II ರ ವ್ಯಾಪ್ತಿಯಲ್ಲಿ ಮಾತ್ರ ಕೈಗೊಳ್ಳಲು ಈ ಕೆಳಕಂಡ ಷರತ್ತುಗಳೊಂದಿಗೆ ನಿರಾಕ್ಷೇಪಣಾ ಪತ್ರವನ್ನು ನೀಡಲು ತೀರ್ಮಾನಿಸಲಾಯಿತು.

1. CRZ-IA & CRZ-IB ವ್ಯಾಪ್ತಿಯಲ್ಲಿ ಯಾವುದೇ ಚಟುವಟಿಕೆಯನ್ನು ಕೈಗೊಳ್ಳತಕ್ಕದ್ದಲ್ಲ.
2. ಯೋಜನಾ ಸ್ಥಳವು ಗುರುಪುರ ನದಿಯ ಭರತ ರೇಖೆಗೆ ತಾಗಿಕೊಂಡಿರುವುದರಿಂದ ಯಾವುದೇ ಕಾರಣಕ್ಕೂ ತ್ಯಾಜ್ಯ ನೀರು ನದಿ, ಹಳ್ಳ, ತೊರೆ, ಸಮುದ್ರ ಮುಂತಾದ ಜಲಮೂಲಗಳಿಗೆ ಸೇರದಂತೆ ಎಚ್ಚರಿಕೆ ವಹಿಸತಕ್ಕದ್ದು.
3. ಕಟ್ಟಡ ಕಾರ್ಯಾಚರಣೆಯ ಹಂತದಲ್ಲಿ ಉತ್ಪತ್ತಿಯಾಗುವ ಯಾವುದೇ ಘನ ತ್ಯಾಜ್ಯ ನದಿ, ಹಳ್ಳ, ತೊರೆ, ಸಮುದ್ರ ಮುಂತಾದ ಜಲಮೂಲಗಳಿಗೆ ಸೇರದಂತೆ ಎಚ್ಚರಿಕೆ ವಹಿಸತಕ್ಕದ್ದು.
4. ಯೋಜನೆಯ ಕಾರ್ಯಾಚರಣೆಯ ಹಂತದಲ್ಲಿ ನಿಯಮಾನುಸಾರ ಘನ ತ್ಯಾಜ್ಯಗಳನ್ನು ಸಂಗ್ರಹಿಸಿ ವೈಜ್ಞಾನಿಕವಾಗಿ ವಿಲೇವಾರಿಸಲು ಕ್ರಮ ವಹಿಸತಕ್ಕದ್ದು.
5. ಕಟ್ಟಡ ನಿರ್ಮಾಣದ ಸಂದರ್ಭದಲ್ಲಿ ಅಲ್ಲಿನ ಪರಿಸರದ ಮೇಲೆ ಏರುಪೇರಾಗದಂತೆ ಮತ್ತು ಮಳೆ ನೀರಿನ ಹರಿವಿಗೆ ಅಡಚಣೆಯುಂಟಾಗದಂತೆ ಮುನ್ನೆಚ್ಚರಿಕೆ ವಹಿಸತಕ್ಕದ್ದು.
6. ಪ್ರಸ್ತಾವನೆಯ ಅಂಗವಾಗಿ ಕೈಗೊಳ್ಳುವ ಎಲ್ಲಾ ಕಾಮಗಾರಿ ಮತ್ತು ಚಟುವಟಿಕೆಗಳು CRZ ಅಧಿಸೂಚನೆ, ದಿನಾಂಕ: 06.01.2011ಕ್ಕೆ ಒಳಪಟ್ಟಿರತಕ್ಕದ್ದು.

38.2.17. Construction of Ferry Jetty for Landing of Tourists at St. Mary's, Island in Udupi Taluk & District by Assistant Executive Engineer, Public Works Department, No. 1, Sub-Division Udupi (FEE 55 CRZ 2022).

1.	Name of the Purpose	Ferry Jetty for Landing to Tourist	
2.	Name of the Applicant	Assistant Executive Engineer, Public Works Department, No. 1, Sub-Division Udupi	
3.	Location of the Project village/Town, Taluk, Dt.	St. Mary's, Badanidiyur Village, Island in Udupi Taluk & District.	
		GPS Reading	
		N' 13.379290 E 74. 674030	N' 13.379220 E 74. 674030
		N' 13.379260 E 74. 675090	N' 13.379170 E 74. 675090
4.	Survey No's	-	
5.	Extent of land	-	
6.	CRZ Classification	CRZ-IB,CRZ-III (NDZ) & CRZ-IVA	
7.	Project cost	420.00 lakhs.	
8.	Activities Proposed	Ferry Jetty for Landing to Tourist	
9.	Whether permitted	Yes	

	activity as per CRZ Notification? If yes, specify the relevant rules.	As per para 3(i)(a) of CRZ Notification, 2011.
10.	The details of recommendations of the District Coastal Zone Management Committee (DCZMC)	The proposal has been deliberated and recommended at DCZMC meeting held on 09.03.2022
11.	Whether issue of clearance is within the scope of SCZMA or NCZMA? Specify relevant rules	KSCZMA
12	Details of processing fee	Applicant has to pay processing fees.
13.	Any other details	-

The subject was placed in KSCZMA meeting held on 14.03.2022. The authority after discussions and deliberations decided to defer the proposal for want of details regarding the present practice going on /average no of tourists visiting the place/ no of small boats being used at present/ possibility of alternative method to have floating jetty to avoid constructing permanent structures and to submit necessary NoC from ASI/GSI as applicable as this area is an Archeological/ Geological important place. Assistant Director, Tourism Department, Udupi has submitted the details as below:

At present there are temporary food stall, Water sports activities, toilets, luggage room, life guard safety room facilities and outside food is avoided at the Island. Average no of tourist is 1.40 Lakhs in 9 months. (Sep 2021 to may 2022)

At present 4 number of small boats, each having 12+2 capacity are being operated from malpe beach to island and 4 number of big boats each having 0+4 capacity are being operated from malpe harbor to island.

He stated that nearly 15000 tourists visit every month to the St. Mary's Island and taking up floating jetty may be unsafe option. Therefore, requested for permitted.



Further, GSI have given No Objection for construction of jetty at St. Mary's Island vide letter No 329/CD/GSI/St.Mary/Karnataka/2022, dated: 14.10.2022

The Authority after discussion and deliberations decided to issue CRZ clearance for Construction of Ferry Jetty for Landing of Tourists at St. Mary's, Island in Udupi Taluk & District by Assistant Executive Engineer, Public Works Department, No. 1, Sub-Division Udupi as per para 3(i)(a) of CRZ Notification, 2011, with the following conditions:-

1. Oil spillage/leakage into sea should be avoided.
2. The Executive Engineer, Ports and Fisheries Division, Udupi should personally monitor the work to ensure that there is no environmental damages.
3. No dumping of construction wastes in to the water bodies.
4. No mangrove/vegetation/organism should be damaged during construction.
5. There shall not be any dumping of solid wastes in to the water bodies.
6. During construction and operational stage no sewage shall be let in to nearby water body.
7. All provisions of CRZ notification 2011 should be followed.

38.3. ಘಟನೋತ್ತರ ಅನುಮೋದನೆಗಾಗಿ ಬಂದಿರುವ ಪ್ರಸ್ತಾವನೆಗಳು.

ಜಿಲ್ಲಾ ಕರಾವಳಿ ವಲಯ ನಿರ್ವಹಣಾ ಸಮಿತಿ ಸಭೆಯ ಅನುಮೋದನೆಯ ಮೇರೆಗೆ ಪ್ರಾದೇಶಿಕ ನಿರ್ದೇಶಕರು (ಪರಿಸರ), ಉಡುಪಿ ರವರು ಕರಾವಳಿ ನಿಯಂತ್ರಣ ವಲಯ (CRZ) ತಾತ್ಕಾಲಿಕ ನಿರಾಕ್ಷೇಪಣಾ ಪತ್ರ ನೀಡಿರುವ ಪ್ರಸ್ತಾವನೆಗಳಿಗೆ ಘಟನೋತ್ತರ ಅನುಮೋದನೆ ನೀಡುವ ಬಗ್ಗೆ.

ಉಡುಪಿ ಜಿಲ್ಲೆಗೆ ಸಂಬಂಧಪಟ್ಟಂತೆ CRZ- II ಮತ್ತು III ರಲ್ಲಿ ವಾಸ್ತವ್ಯ ಕಟ್ಟಡಗಳ ನಿರ್ಮಾಣ/ ಪುನರ್ ನಿರ್ಮಾಣ ಪ್ರಸ್ತಾವನೆಗಳಿಗೆ 2011 ರ ಕರಾವಳಿ ನಿಯಂತ್ರಣ ವಲಯ ಅಧಿಸೂಚನೆಯಲ್ಲಿರುವ ಅವಕಾಶಗಳಂತೆ ಸಂಬಂಧಪಟ್ಟ DCZMC ಯಿಂದ ತಾತ್ಕಾಲಿಕ ನಿರಾಕ್ಷೇಪಣಾ ಪತ್ರಗಳನ್ನು ನೀಡಲಾಗಿದ್ದು, ಸದರಿ ಪ್ರಸ್ತಾವನೆಗಳಿಗೆ ಪ್ರಾಧಿಕಾರದಿಂದ ಘಟನೋತ್ತರ ಅನುಮೋದನೆ ನೀಡುವಂತೆ ಉಡುಪಿ ಜಿಲ್ಲೆಗೆ ಸಂಬಂಧಪಟ್ಟಂತೆ - 38 ಘಟನೋತ್ತರ ಪ್ರಸ್ತಾವನೆಗಳನ್ನು ಪ್ರಾಧಿಕಾರವು ಗಮನಿಸಿತು.

ಪ್ರಾಧಿಕಾರವು ಸದರಿ ವಿಷಯದ ಬಗ್ಗೆ ವಿವರವಾಗಿ ಚರ್ಚಿಸಲಾಗಿ, DCZMC ಶಿಫಾರಸ್ಸಿನಂತೆ ಉಡುಪಿ ಪ್ರಾದೇಶಿಕ ನಿರ್ದೇಶಕರು (ಪರಿಸರ) ರವರು ಈಗಾಗಲೇ ತಾತ್ಕಾಲಿಕ ನಿರಾಕ್ಷೇಪಣಾ ಪತ್ರವನ್ನು (Provisional CRZ Clearance) ನೀಡುವಾಗ ವಿಧಿಸಿರುವ ಷರತ್ತುಗಳನ್ನು ತಪ್ಪದೇ ಪಾಲಿಸುವ ನಿಬಂಧನೆ ಮೇರೆಗೆ ಅನುಬಂಧ-5 ರಲ್ಲಿರುವ 38 ಪ್ರಸ್ತಾವನೆಗಳಿಗೆ ಘಟನೋತ್ತರ ಅನುಮೋದನೆ ನೀಡಲು ತೀರ್ಮಾನಿಸಲಾಯಿತು.

38.4. ಉಲ್ಲಂಘನಾ ಪ್ರಕರಣಗಳು:

38.4.1 ಶ್ರೀಮತಿ. ದಯಾವತಿ, ಮಂಗಳೂರು ಇವರು ಸೋಮೇಶ್ವರ ಗ್ರಾಮದ ಸ.ನಂ. 131 ರಲ್ಲಿ ಕಟ್ಟಡ ನಿರ್ಮಾಣ ಮಾಡಿ ಕರಾವಳಿ ನಿಯಂತ್ರಣ ವಲಯ ಅಧಿಸೂಚನೆ 1991 ನ್ನು ಉಲ್ಲಂಘಿಸಿರುವ ಬಗ್ಗೆ (ಅಪಜೀ 137 ಸಿಆರ್‌ಝೆಡ್ 2018).

ಶ್ರೀಮತಿ ದಯಾವತಿ, ಮಂಗಳೂರು ಇವರು ಕರಾವಳಿ ನಿಯಂತ್ರಣ ವಲಯ ಅಧಿಸೂಚನೆ 1991 ನ್ನು ಉಲ್ಲಂಘಿಸಿ CRZ ಅನುಮೋದನೆ ಇಲ್ಲದೇ ಕರಾವಳಿ ನಿಯಂತ್ರಣ ವಲಯದಲ್ಲಿ ಸೋಮೇಶ್ವರ ಗ್ರಾಮದ ಸ.ನಂ.130 ರಲ್ಲಿ ಕಟ್ಟಡ ನಿರ್ಮಾಣ ಮಾಡಿರುವುದಾಗಿಯೂ, ಸಮುದ್ರ ಭರತರೇಖೆಯಿಂದ 84 ಮೀ ದೂರಲ್ಲಿದ್ದು, ಸದರಿ ಪ್ರದೇಶದಲ್ಲಿದ್ದ ಹಳೆ ಕಟ್ಟಡವನ್ನು ತೆಗೆದು ಹೊಸ ಆರ್.ಸಿ.ಸಿ ಕಟ್ಟಡ ನಿರ್ಮಿಸಿರುವುದಾಗಿ ದಿನಾಂಕ 14.09.2009 ಜಿಲ್ಲಾ ಕರಾವಳಿ ವಲಯ ನಿರ್ವಹಣಾ ಸಮಿತಿ ಸಭೆಯಲ್ಲಿ ಮಂಡಿಸಿ ಸದರಿ ಉಲ್ಲಂಘನಾ ಪ್ರಕರಣವನ್ನು ಪ್ರಾಧಿಕಾರಕ್ಕೆ ಸಲ್ಲಿಸುವಂತೆ ನಿರ್ಣಯಿಸಿದ ಮೇರೆಗೆ, ಸ್ಥಳ ಮಹಜರ್‌ನೊಂದಿಗೆ ಪ್ರಾದೇಶಿಕ ನಿರ್ದೇಶಕರು (ಪರಿಸರ) ಮಂಗಳೂರು ರವರು ದಿನಾಂಕ 06.10.2009 ರಲ್ಲಿ ಸರ್ಕಾರಕ್ಕೆ ಸಲ್ಲಿಸಿರುತ್ತಾರೆ.

ಸದರಿ ಉಲ್ಲಂಘನಾ ಪ್ರಕರಣದ ಇತ್ತೀಚಿನ ಹಂತದ (Present Status) ಬಗ್ಗೆ ಎಲ್ಲಾ ಅಗತ್ಯ ದಾಖಲೆಗಳೊಂದಿಗೆ ವಿವರವಾದ ವರದಿಯನ್ನು ನೀಡುವಂತೆ ಪ್ರಾದೇಶಿಕ ನಿರ್ದೇಶಕರು (ಪರಿಸರ) ಮಂಗಳೂರು ರವರಿಗೆ ಸೂಚನೆ ನೀಡಲಾಗಿತ್ತು. ಪ್ರಾದೇಶಿಕ ನಿರ್ದೇಶಕರು (ಪರಿಸರ) ಮಂಗಳೂರು ರವರು ದಿನಾಂಕ 04.10.2017 ರಂದು ಉಲ್ಲಂಘನಾ ಪ್ರಕರಣಗಳ ಯಾದಿಯನ್ನು ಮಾತ್ರ ಪ್ರಾಧಿಕಾರಕ್ಕೆ ನೀಡಿದ್ದು, ಪ್ರಕರಣದ ಇತ್ತೀಚಿನ ಹಂತದ ವಿವರಗಳನ್ನು ಸಲ್ಲಿಸದ ಕಾರಣ ಸದರಿ ಉಲ್ಲಂಘನಾ ಪ್ರಕರಣವನ್ನು 2018 ರ CZMP ಯಂತೆ ಪರಿಶೀಲಿಸಿ ಸ್ಥಳ ಪರಿಶೀಲನೆ ನಡೆಸಿ ಸ್ಥಳ ಮಹಜರ್‌ನೊಂದಿಗೆ ಇತ್ತೀಚಿನ ಹಂತದ ಮಾಹಿತಿಯೊಂದಿಗೆ ವರದಿಯನ್ನು ಸಲ್ಲಿಸುವಂತೆ, ಪ್ರಾದೇಶಿಕ ನಿರ್ದೇಶಕರು (ಪರಿಸರ) ಮಂಗಳೂರು ರವರಿಗೆ ದಿನಾಂಕ 11.06.2019 ರಂದು ಪತ್ರ ಬರೆಯಲಾಗಿತ್ತು.

ಕರ್ನಾಟಕ ರಾಜ್ಯ ಕಡಲ ತೀರ ವಲಯ ನಿರ್ವಹಣಾ ಪ್ರಾಧಿಕಾರದ ದಿನಾಂಕ 03.07.2019 ರ ಸಭೆಯಲ್ಲಿ ಸದರಿ ಉಲ್ಲಂಘನಾ ಪ್ರಕರಣದ ಬಗ್ಗೆ ವಿವರವಾಗಿ ಚರ್ಚಿಸಿ, ಇತ್ತೀಚಿನ ಹಂತದ ಬಗ್ಗೆ ಸ್ಥಳ ಪರಿಶೀಲನೆ ನಡೆಸಿ, ಅಗತ್ಯ ದಾಖಲೆಗಳೊಂದಿಗೆ DCZMCಯಲ್ಲಿ ಮಂಡಿಸಿ ಸೂಕ್ತ ಶಿಫಾರಸ್ಸಿನೊಂದಿಗೆ ಪ್ರಾಧಿಕಾರಕ್ಕೆ ಸಲ್ಲಿಸುವಂತೆ ಪ್ರಾದೇಶಿಕ ನಿರ್ದೇಶಕರು (ಪರಿಸರ) ಮಂಗಳೂರು ಇವರಿಗೆ ಸೂಚಿಸಲಾಗಿತ್ತು.

ಪ್ರಾದೇಶಿಕ ನಿರ್ದೇಶಕರು, ಮಂಗಳೂರು ರವರು ದಿನಾಂಕ 02.07.2019 ರಂದು ಸ್ಥಳ ಪರಿಶೀಲನೆ ನಡೆಸಿ, 20.08.2019 ರಂದು ಈ ಕೆಳಕಂಡ ವರದಿಯನ್ನು ಸಲ್ಲಿಸಿರುತ್ತಾರೆ.

1. ಶ್ರೀಮತಿ ದಯಾವತಿ ಕುಟುಂಬಕ್ಕೆ ಸೇರಿದಂತೆ ಒಟ್ಟು 3 ಮನೆಗಳಿರುವುದು ಕಂಡುಬಂದಿದ್ದು, ಮನೆ ಸಂ. 109 ಹಾಗೂ ನಂ. 109/ ಎ ಕಟ್ಟಡಗಳು ಸ.ನಂ. 130ರಲ್ಲಿರುವುದು ಕಂಡುಬಂದಿದೆ.
2. ಹಳೆ ಮನೆಯ ನಂ. 109 ಆಗಿದ್ದು, ತದನಂತರದಲ್ಲಿ ಮನೆ ನಂ. 109/ ಎ ಹಾಗೂ 109/ಬಿ ಕಟ್ಟಡಗಳನ್ನು ನಿರ್ಮಾಣ ಮಾಡಿರುತ್ತಾರೆ. ಈ ಉಲ್ಲಂಘನಾ ಪ್ರಕರಣಕ್ಕೆ ಸಂಬಂಧಿಸಿದಂತೆ, ಶ್ರೀಮತಿ ದಯಾವತಿಯವರು ಈ ಹಿಂದೆ ನೀಡಿರುವ ದಾಖಲೆಗಳು ಸೋಮೇಶ್ವರ ಗ್ರಾಮದ ಸ.ನಂ.130 ರಲ್ಲಿರುವ ಹಳೆ ಮನೆ ಸಂ.109 ಕ್ಕೆ ಸಂಬಂಧಿಸಿರುವ ದಾಖಲೆಗಳಾಗಿರುವುದು ಕಂಡು ಬಂದಿರುತ್ತದೆ.
3. CRZ ಉಲ್ಲಂಘಿಸಿ ನಿರ್ಮಾಣ ಮಾಡಿರುವ ಕಟ್ಟಡವು ಮನೆ ನಂ. 109/ಬಿ ಆಗಿದ್ದು, ಸದರಿ ಕಟ್ಟಡವು ಸ.ನಂ. 131 ರಲ್ಲಿರುತ್ತದೆ.



4. ಸ್ಥಳ ನಕ್ಷೆಯನ್ನು ಗಮನಿಸಲಾಗಿ ಸದರಿ ಉಲ್ಲಂಘನಾ ಕಟ್ಟಡವು 2018 ರ ಅನುಮೋದಿತ CZMP ನಕ್ಷೆಯಂತೆ ಸ.ನಂ. 131 ರಲ್ಲಿರುವುದು ಕಂಡುಬಂದಿರುತ್ತದೆ.

ಆದಕಾರಣ, ಶ್ರೀಮತಿ ದಯಾವತಿ, ಮಂಗಳೂರು ಇವರು ಕರಾವಳಿ ನಿಯಂತ್ರಣ ವಲಯ ಅಧಿಸೂಚನೆ 1991ನ್ನು ಉಲ್ಲಂಘಿಸಿ ಸೋಮೇಶ್ವರ ಗ್ರಾಮದ ಸ.ನಂ. 131 ರಲ್ಲಿ ಕಟ್ಟಡ ನಿರ್ಮಾಣ ಮಾಡಿರುವುದು ಅಧಿಸೂಚನೆ 1991 ರ ಪ್ಯಾರಾ 6(2) ರಂತೆ ಉಲ್ಲಂಘನೆ ಪ್ರಕರಣ ಎಂದು ಪ್ರಾದೇಶಿಕ ನಿರ್ದೇಶಕರು ಮಾಡಿರುವ ವರದಿಯಂತೆ, ದಿನಾಂಕ 14.02.2020 ರ ಸಭೆಯಲ್ಲಿ ಸದರಿ ವಿಷಯವಾಗಿ ಪ್ರಾಧಿಕಾರವು ವಿವರವಾಗಿ ಚರ್ಚಿಸಿ ತೀರ್ಮಾನಿಸಿದಂತೆ ಶ್ರೀಮತಿ ದಯಾವತಿ, ಮಂಗಳೂರು ಇವರು ಕರಾವಳಿ ನಿಯಂತ್ರಣ ವಲಯ ಅಧಿಸೂಚನೆ 1991ನ್ನು ಉಲ್ಲಂಘಿಸಿ ಸೋಮೇಶ್ವರ ಗ್ರಾಮದ ಸ.ನಂ. 131 ರಲ್ಲಿ ನಿರ್ಮಾಣ ಮಾಡಿರುವ ಕಟ್ಟಡ ನಿರ್ಮಾಣ ಮಾಡಿರುವುದರಿಂದ ಪರಿಸರ (ಸಂರಕ್ಷಣೆ) ಕಾಯ್ದೆ 1986 ರ ಸೆಕ್ಷನ್ 5 ರಡಿಯಲ್ಲಿ ದಿನಾಂಕ 18.06.2020 ರಂದು ಪ್ರಸ್ತಾಪಿತ ನಿರ್ದೇಶನ ನೀಡಲಾಗಿತ್ತು.

ಸದರಿ ನೋಟೀಸ್‌ಗೆ ಉಲ್ಲಂಘನೆದಾರರು ದಿನಾಂಕ 08.07.2020 ರಂದು ನೀಡಿರುವ ಸಮಜಾಯಿಷಿಯೊಂದಿಗೆ ದಾಖಲೆಗಳನ್ನು ನೀಡಿದ್ದು, ಸ.ನಂ. 130 ರ ಸರ್ಕಾರಿ ಸ್ಥಳದಲ್ಲಿ ಮನೆ ಸಂ. 8-104 (ಬಿ) ರಲ್ಲಿ ವಾಸ್ತವ್ಯವಿದ್ದ ಶ್ರೀಮತಿ ದಯಾವತಿ ಅವರು ಸದರಿ ಮನೆಯನ್ನು ದುರಸ್ತಿಗೊಳಿಸಿ ಆರ್.ಸಿ.ಸಿ ಕಟ್ಟಡ ನಿರ್ಮಿಸಿರುತ್ತಾರೆ ಎಂದು ದಿನಾಂಕ 25.08.2009 ರಂದು ಗ್ರಾಮ ಪಂಚಾಯತ್ ರವರು ದೃಢ ಪತ್ರ ನೀಡಿರುತ್ತಾರೆ.

ಆದರೆ, ಶ್ರೀಮತಿ ದಯಾವತಿ, ಮಂಗಳೂರು ಇವರು ಸೋಮೇಶ್ವರ ಗ್ರಾಮದ ಸ.ನಂ. 131 ರಲ್ಲಿ ಮನೆ ನಂ. 109/ಬಿ ರ ಕಟ್ಟಡ ನಿರ್ಮಾಣ ಮಾಡಿರುವುದು ಕರಾವಳಿ ನಿಯಂತ್ರಣ ವಲಯ ಅಧಿಸೂಚನೆ 1991ರ ಉಲ್ಲಂಘನೆ ಎಂದು ಪರಿಸರ (ಸಂರಕ್ಷಣೆ) ಕಾಯ್ದೆ 1986 ರ ಸೆಕ್ಷನ್ 5 ರಡಿಯಲ್ಲಿ ಪ್ರಸ್ತಾಪಿತ ನಿರ್ದೇಶನ ನೀಡಲಾಗಿದ್ದು, ಸದರಿಯವರ ಸಮಜಾಯಿಷಿಯನ್ನು ಪರಿಗಣಿಸಲು ಅವಕಾಶವಿಲ್ಲದಿರುವ ಕಾರಣ ದಿನಾಂಕ: 02.07.2022 ರಂದು ನಡೆದ ಕರ್ನಾಟಕ ರಾಜ್ಯ ಕರಾವಳಿ ವಲಯ ನಿರ್ವಹಣಾ ಪ್ರಾಧಿಕಾರದ ಸಭೆಯಲ್ಲಿ ಚರ್ಚಿಸಿ ನಿರ್ಣಯಿಸಿದಂತೆ, ಕರಾವಳಿ ನಿಯಂತ್ರಣ ವಲಯ ಅಧಿಸೂಚನೆಯನ್ನು ಉಲ್ಲಂಘಿಸಿ ಸೋಮೇಶ್ವರ ಗ್ರಾಮದ ಸ.ನಂ. 131 ರಲ್ಲಿ ನಿರ್ಮಾಣ ಮಾಡಿರುವ ಮನೆ ಸಂ 109/ಬಿ ಅನ್ನು ಹೊಂದಿರುವ ಕಟ್ಟಡವನ್ನು ನೆಲಸಮಗೊಳಿಸಿ ತೆರವು ಮಾಡುವಂತೆ ಉಲ್ಲಂಘನೆದಾರರಿಗೆ ಪರಿಸರ ಸಂರಕ್ಷಣೆ ಕಾಯ್ದೆ 1986ರ ಸೆಕ್ಷನ್ 5 ರಂತೆ ದಿನಾಂಕ: 16.08.2022 ರಂದು ನಿರ್ದೇಶನ ನೀಡಲಾಗಿರುತ್ತದೆ.

ಸದರಿ ನಿರ್ದೇಶನಕ್ಕೆ ಉಲ್ಲಂಘನಾದಾರರು ಸಲ್ಲಿಸಿರುವ ದಿನಾಂಕ 02.09.2022 ರ ಪತ್ರದಲ್ಲಿ ಹಳೆಯ ವಾಸ್ತವ್ಯದ ಮನೆ ನಂ. 109/ಎ ಕಟ್ಟಡ ಹಾಗೂ ಮನೆ ನಂ 109/ಬಿ ಕಟ್ಟಡವು ಸೋಮೇಶ್ವರ ಗ್ರಾಮದ ಸ.ನಂ. 131 ರಲ್ಲಿದ್ದು 1991 ರ ಅಧಿಸೂಚನೆಯ ಪ್ಯಾರಾ 6(2) ರಂತೆ ಮೀನುಗಾರ ಸಮುದಾಯಕ್ಕೆ ವಾಸ್ತವ್ಯ ಕಟ್ಟಡ ನಿರ್ಮಾಣಕ್ಕೆ ಅವಕಾಶವಿರುವುದರಿಂದ ಸದರಿ ಪ್ರಕರಣವನ್ನು ಉಲ್ಲಂಘನೆ ಎಂದು ಪರಿಗಣಿಸದಂತೆ ಕೋರಿರುತ್ತಾರೆ.

ಪ್ರಾಧಿಕಾರವು ಸದರಿ ಉಲ್ಲಂಘನಾ ಪ್ರಕರಣದ ಬಗ್ಗೆ ವಿವರವಾಗಿ ಚರ್ಚಿಸಲಾಗಿ, ಉಲ್ಲಂಘನಾದಾರರು ನೀಡಿರುವ ಸಮಜಾಯಿಷಿಯಂತೆ ಸದರಿ ಪ್ರಕರಣದ ಬಗ್ಗೆ ಫುನರ್ ಪರಿಶೀಲಿಸಿ ವಿವರವಾದ ವರದಿಯನ್ನು ನೀಡುವಂತೆ ಪ್ರಾದೇಶಿಕ ನಿರ್ದೇಶಕರಿಗೆ ಸೂಚನೆ ನೀಡಲು ತೀರ್ಮಾನಿಸಲಾಯಿತು.



38.4.2 ಶ್ರೀ ದಿನಕರ ಉಚ್ಚಲ, ಮಂಗಳೂರು ಇವರು ಸೋಮೇಶ್ವರ ಗ್ರಾಮದ ಸ.ನಂ. 104/3ಬಿಪಿ1 ರಲ್ಲಿ ಆರ್.ಸಿ.ಸಿ ಕಟ್ಟಡ ನಿರ್ಮಾಣ ಹಾಗೂ ಅವರಣ ಗೋಡೆ ನಿರ್ಮಾಣ ಮಾಡಿ ಕರಾವಳಿ ನಿಯಂತ್ರಣ ವಲಯ ಅಧಿಸೂಚನೆ 1991 ನ್ನು ಉಲ್ಲಂಘಿಸಿರುವ ಬಗ್ಗೆ. (ಅಪಜೀ 138 ಸಿಆರ್‌ಝೆಡ್ 2018).

ಶ್ರೀ ದಿನಕರ ಉಚ್ಚಲ, ಮಂಗಳೂರು ಇವರು ಕರಾವಳಿ ನಿಯಂತ್ರಣ ವಲಯ ಅಧಿಸೂಚನೆ 2011 ನ್ನು ಉಲ್ಲಂಘಿಸಿ, ಸೋಮೇಶ್ವರ ಗ್ರಾಮದ ಸ.ನಂ. 104 ರಲ್ಲಿ ಆರ್.ಸಿ.ಸಿ ಕಟ್ಟಡ ನಿರ್ಮಾಣ ಹಾಗೂ ಅವರಣ ಗೋಡೆ ನಿರ್ಮಿಸಿದ್ದು, ಈ ಹಿಂದೆ ಈ ಉಲ್ಲಂಘನಾ ಪ್ರಕರಣವನ್ನು ದಿನಾಂಕ 14.09.2009 ರ ಜಿಲ್ಲಾ ಕರಾವಳಿ ಕರಾವಳಿ ವಲಯ ನಿರ್ವಹಣಾ ಸಮಿತಿ ಸಭೆಯಲ್ಲಿ ಮಂಡಿಸಿ, ಸ್ಥಳ ಮಹಜರ್‌ನೊಂದಿಗೆ ದಿನಾಂಕ 06.10.2009 ರಲ್ಲಿ ಸರ್ಕಾರಕ್ಕೆ ಸಲ್ಲಿಸಲಾಗಿತ್ತು ಎಂಬುದಾಗಿ ಪ್ರಾದೇಶಿಕ ನಿರ್ದೇಶಕರು (ಮಂಗಳೂರು) ರವರು ವರದಿ ಮಾಡಿರುವುದನ್ನು ಪ್ರಾಧಿಕಾರವು ಗಮನಿಸಿತು.

ಸದರಿ ಪ್ರದೇಶವು CRZ-III ರ ಅಭಿವೃದ್ಧಿ ನಿಷಿದ್ಧ ಪ್ರದೇಶದಲ್ಲಿ ಬರುತ್ತಿದ್ದು, CRZ ಅಧಿಸೂಚನೆಯಂತೆ ಯಾವುದೇ ಹೊಸ ನಿರ್ಮಾಣಕ್ಕೆ ಅವಕಾಶವಿಲ್ಲದಿರುವುದರಿಂದ ಇದು ಉಲ್ಲಂಘನಾ ಪ್ರಕರಣವಾಗಿದ್ದು, ಸದರಿ ಉಲ್ಲಂಘನಾ ಪ್ರಕರಣದ ಇತ್ತೀಚಿನ ಹಂತದ (Present Status) ಬಗ್ಗೆ ಎಲ್ಲಾ ಅಗತ್ಯ ದಾಖಲೆಗಳೊಂದಿಗೆ ವಿವರವಾದ ವರದಿಯನ್ನು ನೀಡುವಂತೆ ಪ್ರಾದೇಶಿಕ ನಿರ್ದೇಶಕರು (ಪರಿಸರ) ಮಂಗಳೂರು ರವರಿಗೆ ಸೂಚನೆ ನೀಡಲಾಗಿತ್ತು. ಪ್ರಾದೇಶಿಕ ನಿರ್ದೇಶಕರು (ಪರಿಸರ) ಮಂಗಳೂರು ರವರು ದಿನಾಂಕ 04.10.2017 ರಂದು ಪ್ರಾಧಿಕಾರಕ್ಕೆ ವರದಿಯನ್ನು ನೀಡಿದ್ದು, ಸದರಿ ಪ್ರಸ್ತಾವನೆಯಲ್ಲಿ ಸ.ನಂ. 105 ಎಂದು ನಮೂದಿಸಿದ್ದು, ಈ ಹಿಂದೆ ಸಲ್ಲಿಸಿದ್ದ ವರದಿ ಹಾಗೂ ಈಗ ಸಲ್ಲಿಸಲಾದ ವರದಿಯಲ್ಲಿ ಸರ್ವೆ ನಂಬರ್‌ಗಳಲ್ಲಿ ವ್ಯತ್ಯಾಸವಿರುವುದು ಕಂಡು ಬಂದಿರುವುದರಿಂದ ಸದರಿ ಉಲ್ಲಂಘನಾ ಪ್ರಕರಣದ ಸರ್ವೆ ನಂಬರ್ ವ್ಯತ್ಯಾಸದ ಬಗ್ಗೆ ಮರು ಪರಿಶೀಲಿಸುವಂತೆ ಹಾಗೂ 2018 ರ CZMP ಯಂತೆ ಪರಿಶೀಲಿಸಿ ಸ್ಥಳ ಪರಿಶೀಲನೆ ನಡೆಸಿ ಸ್ಥಳ ಮಹಜರ್‌ನೊಂದಿಗೆ ಇತ್ತೀಚಿನ ಹಂತದ ಮಾಹಿತಿಯೊಂದಿಗೆ ವರದಿಯನ್ನು ಸಲ್ಲಿಸುವಂತೆ, ಪ್ರಾದೇಶಿಕ ನಿರ್ದೇಶಕರು (ಪರಿಸರ) ಮಂಗಳೂರು ರವರಿಗೆ ದಿನಾಂಕ 11.06.2019 ರಂದು ಪತ್ರ ಬರೆಯಲಾಗಿತ್ತು.

ಕರ್ನಾಟಕ ರಾಜ್ಯ ಕಡಲ ತೀರ ವಲಯ ನಿರ್ವಹಣಾ ಪ್ರಾಧಿಕಾರದ ದಿನಾಂಕ 03.07.2019 ರ ಸಭೆಯಲ್ಲಿ ಸದರಿ ಉಲ್ಲಂಘನಾ ಪ್ರಕರಣದ ಬಗ್ಗೆ ವಿವರವಾಗಿ ಚರ್ಚಿಸಿ, ಇತ್ತೀಚಿನ ಹಂತದ ಬಗ್ಗೆ ಸ್ಥಳ ಪರಿಶೀಲನೆ ನಡೆಸಿ, ಅಗತ್ಯ ದಾಖಲೆಗಳೊಂದಿಗೆ DCZMC ಯಲ್ಲಿ ಮಂಡಿಸಿ ಸೂಕ್ತ ಶಿಫಾರಸ್ಸಿನೊಂದಿಗೆ ಪ್ರಾಧಿಕಾರಕ್ಕೆ ಸಲ್ಲಿಸುವಂತೆ ಪ್ರಾದೇಶಿಕ ನಿರ್ದೇಶಕರು (ಪರಿಸರ) ಮಂಗಳೂರು ಇವರಿಗೆ ಸೂಚಿಸಲಾಗಿತ್ತು.

ಈ ಮಧ್ಯೆ ದಿನಾಂಕ 02.07.2019 ರಂದು ಪ್ರಾದೇಶಿಕ ನಿರ್ದೇಶಕರು (ಪರಿಸರ) ಮಂಗಳೂರು ರವರು ಸದರಿ ಪ್ರಕರಣದ ಸ್ಥಳ ಪರಿಶೀಲನೆ ನಡೆಸಿ ದಿನಾಂಕ 29.07.2019 ಹಾಗೂ ದಿನಾಂಕ 09.10.2019 ರಂದು ಈ ಕೆಳಕಂಡಂತೆ ಸಲ್ಲಿಸಿರುವ ವರದಿಯನ್ನು ಪ್ರಾಧಿಕಾರವು ಗಮನಿಸಿತು.

1. ಉಲ್ಲಂಘನೆಯು ಸೋಮೇಶ್ವರ ಗ್ರಾಮದ ಸ.ನಂ. 104/3ಬಿಪಿ1 ಕ್ಕೆ ಸಂಬಂಧಿಸಿದ್ದು, ಸದರಿ ಸ್ಥಳದಲ್ಲಿ ಈಗಲೂ ಕಟ್ಟಡವಿದ್ದು, ಶ್ರೀ ದಿನಕರ ಉಚ್ಚಲ, ರವರು ದಿವಂಗತರಾಗಿರುವುದು ತಿಳಿದುಬಂದಿದ್ದು, ಸದರಿ ಕಟ್ಟಡದಲ್ಲಿ ಅವರ ಕುಟುಂಬ ವಾಸವಿರುವುದಾಗಿ ವರದಿ ಮಾಡಿರುತ್ತಾರೆ.



2. ಸದರಿ ಸ್ಥಳವು 1996 ಅನುಮೋದಿತ ನಕ್ಷೆಯಂತೆ CRZ-III ರ ವರ್ಗದಲ್ಲಿತ್ತು. 2018 ರ CZMP ನಕ್ಷೆಯಂತೆ CRZ-II ರ ವರ್ಗದಲ್ಲಿರುತ್ತದೆ ಸದರಿ ಸ್ಥಳದ ಸಮುದ್ರದ ಕಡೆಗೆ 1991 ರ ಹಿಂದಿನ ಹಳೆಯ ಮೀನುಗಾರಿಕೆ ರಸ್ತೆ ಇರುತ್ತದೆ.

3. ಸದರಿ ಸ್ಥಳದಲ್ಲಿ ಆರ್.ಸಿ.ಸಿ ಕಟ್ಟಡ ಹಾಗೂ ಆವರಣ ಗೋಡೆ ನಿರ್ಮಿಸಿರುವುದು ಕರಾವಳಿ ನಿಯಂತ್ರಣ ವಲಯ ಅಧಿಸೂಚನೆ 1991 ರ CRZ ಉಲ್ಲಂಘನೆಯಾಗಿರುತ್ತದೆ.

ಕರ್ನಾಟಕ ರಾಜ್ಯ ಕಡಲ ತೀರ ವಲಯ ನಿರ್ವಹಣಾ ಪ್ರಾಧಿಕಾರದ ದಿನಾಂಕ: 14.02.2020 ರ ಸಭೆಯಲ್ಲಿನ ನಿರ್ಣಯದಂತೆ, ಸದರಿ ಉಲ್ಲಂಘನಾ ಪ್ರಕರಣದ ಬಗ್ಗೆ ವಿವರವಾಗಿ ಚರ್ಚಿಸಿ, ಇದು 2009ನೇ ಸಾಲಿನ ಹಳೆಯ ಉಲ್ಲಂಘನಾ ಪ್ರಕರಣವಾಗಿದ್ದು, ಕರಾವಳಿ ನಿಯಂತ್ರಣ ವಲಯ ಅಧಿಸೂಚನೆ 1991 ಅನ್ನು ಉಲ್ಲಂಘಿಸಿ, ಸೋಮೇಶ್ವರ ಗ್ರಾಮದ ಸ.ನಂ. 104/3ಬಿಪಿ1 ರಲ್ಲಿ ಆರ್.ಸಿ.ಸಿ ಕಟ್ಟಡ ಹಾಗೂ ಆವರಣ ಗೋಡೆಯನ್ನು ನಿರ್ಮಿಸಿರುವುದರಿಂದ ಅವರ ವಾರಸುದಾರರಿಗೆ ಪರಿಸರ (ಸಂರಕ್ಷಣೆ) ಕಾಯ್ದೆ 1986 ರ ಸೆಕ್ಷನ್ 5 ರಡಿಯಲ್ಲಿ ಉಲ್ಲಂಘನೆಯಾದರರಿಗೆ ದಿನಾಂಕ: 09.06.2020 ರಂದು ನೋಟೀಸ್ ಜಾರಿ ಮಾಡಲಾಗಿರುತ್ತದೆ.

ಪ್ರಾದೇಶಿಕ ನಿರ್ದೇಶಕರು (ಪರಿಸರ), ಮಂಗಳೂರು ಇವರು ದಿನಾಂಕ: 26.05.2021 ರ ಪತ್ರದಲ್ಲಿ ಸದರಿ ಸ್ಥಳವು ಸಿರ್ಯೆಡ್‌ಎಂಪಿ 2018 ರಂತೆ ಕರಾವಳಿ ನಿಯಂತ್ರಣ ವಲಯ-2 ರಲ್ಲಿದ್ದು, ಸದರಿ ಸ್ಥಳದಲ್ಲಿ ಪ್ರಸ್ತುತ ಮನೆ ನಿರ್ಮಿಸಲು ಅವಕಾಶವಿದ್ದು, 2019ರ ಅಧಿಸೂಚನೆಯ ಜಾರಿಯ ಸಂದರ್ಭದಲ್ಲಿ ಪ್ಯಾರಾ 9 (iv) ರಂತೆ ಪರಿಗಣಿಸಬಹುದಾಗಿದ್ದು, ಸದರಿ ಅಧಿಸೂಚನೆಯು ಇನ್ನು ಜಾರಿಗೆ ಬಂದಿರದ ಕಾರಣ ಪ್ರಸ್ತುತ ಪ್ರಕರಣವನ್ನು ಕರಾವಳಿ ನಿಯಂತ್ರಣ ವಲಯ ನಿರಾಕ್ಷೇಪಣಾ ಪತ್ರ ಪಡೆಯದೇ ಮನೆ ನಿರ್ಮಿಸಿರುವುದರಿಂದ ಉಲ್ಲಂಘನೆ ಎಂದು ಪರಿಗಣಿಸುವಂತೆ ತಿಳಿಸಿರುತ್ತಾರೆ.

ಪ್ರಾಧಿಕಾರವು ಸದರಿ ಉಲ್ಲಂಘನಾ ಪ್ರಕರಣದ ಬಗ್ಗೆ ವಿವರವಾಗಿ ಚರ್ಚಿಸಲಾಗಿ, ಸೋಮೇಶ್ವರ ಗ್ರಾಮದ ಸ.ನಂ. 104 ರಲ್ಲಿ ಕರಾವಳಿ ನಿಯಂತ್ರಣ ವಲಯ ಅಧಿಸೂಚನೆಯನ್ನು ಉಲ್ಲಂಘಿಸಿ, ಆರ್.ಸಿ.ಸಿ ಕಟ್ಟಡ ನಿರ್ಮಾಣ ಹಾಗೂ ಆವರಣ ಗೋಡೆ ನಿರ್ಮಿಸಿರುವ ಬಗ್ಗೆ ನೀಡಿರುವ ನೋಟೀಸ್ ಗೆ ಉಲ್ಲಂಘನೆಯಾದರರಿಂದ ಯಾವುದೇ ಉತ್ತರ ಸ್ವೀಕೃತವಾಗದಿರುವ ಕಾರಣ, ಸದರಿ ಕಟ್ಟಡವನ್ನು ನೆಲಸಮಗೊಳಿಸಿ, ತೆರವು ಮಾಡುವಂತೆ ಶ್ರೀ ದಿನಕರ ಉಚ್ಚಲ, ಇವರಿಗೆ ಪರಿಸರ ಸಂರಕ್ಷಣೆ ಕಾಯ್ದೆ 1986 ಸೆಕ್ಷನ್ 5 ರಂತೆ ನಿರ್ದೇಶನ (Direction) ನೀಡಲು ತೀರ್ಮಾನಿಸಲಾಯಿತು.

38.4.3 ಶ್ರೀ. ಎ. ಪ್ರಸಾದ್ ರಾವ್ ಇವರು ಮಂಗಳೂರು ತಾಲ್ಲೂಕು, ಕಣ್ಣೂರು ಗ್ರಾಮದ ಸ.ನಂ. 2 ರಲ್ಲಿ ತಗ್ಗು ಪ್ರದೇಶಕ್ಕೆ ಮಣ್ಣು ತುಂಬಿಸಿ ಕರಾವಳಿ ನಿಯಂತ್ರಣ ವಲಯ ಅಧಿಸೂಚನೆಯನ್ನು ಉಲ್ಲಂಘಿಸಿರುವ ಬಗ್ಗೆ (ಅಪಜೀ 139 ಸಿಆರ್‌ಯುಡ್ 2018).

ಶ್ರೀ. ಎ. ಪ್ರಸಾದ್ ರಾವ್ ಬಿನ್ ದಿ. ಕೃಷ್ಣಮೂರ್ತಿ ರಾವ್ ರವರು ಕಣ್ಣೂರು ಗ್ರಾಮದ ಸ.ನಂ. 2 ರಲ್ಲಿ ತಗ್ಗು ಪ್ರದೇಶಕ್ಕೆ ಮಣ್ಣು ತುಂಬಿಸಿ, ಆವರಣ ಗೋಡೆ ಶೆಡ್ ನಿರ್ಮಿಸಿತ್ತು ಸದರಿ ಪ್ರದೇಶವು CRZ-I


ರಲ್ಲಿ ಬರುತ್ತಿದ್ದು, ಕರಾವಳಿ ನಿಯಂತ್ರಣ ವಲಯ ಅಧಿಸೂಚನೆಯ ಉಲ್ಲಂಘನೆಯಾಗಿರುತ್ತದೆ. ಈ ಉಲ್ಲಂಘನೆ ಪ್ರಕರಣವನ್ನು ದಿನಾಂಕ: 13.09.2012 ರ ಜಿಲ್ಲಾ ಕರಾವಳಿ ವಲಯ ನಿರ್ವಹಣಾ ಸಮಿತಿ ಸಭೆಯಲ್ಲಿ ಮಂಡಿಸಿ ಸದರಿ ಉಲ್ಲಂಘನೆಯನ್ನು ತೆರವುಗೊಳಿಸಲು ಉಲ್ಲಂಘನೆದಾರರಿಗೆ ತಿಳಿಸಲಾಗಿತ್ತು ಎಂಬುದಾಗಿ ಪ್ರಾದೇಶಿಕ ನಿರ್ದೇಶಕರು (ಪರಿಸರ), ಮಂಗಳೂರು ರವರು ದಿನಾಂಕ: 18.10.2012 ರಂದು ವರದಿ ಮಾಡಿರುತ್ತಾರೆ. ಆದರೆ ಸಲ್ಲಿಸಿರುವ ದಾಖಲೆಗಳ ಪ್ರಕಾರ ಉಲ್ಲಂಘನೆದಾರರು ಸದರಿ ಉಲ್ಲಂಘನೆಯನ್ನು ತೆರವುಗೊಳಿಸಿರುವ ಬಗ್ಗೆ ಯಾವುದೇ ಮಾಹಿತಿಯು ಇಲ್ಲದಿರುವುದರಿಂದ ಸದರಿ ಉಲ್ಲಂಘನಾ ಪ್ರಕರಣದ ಇತ್ತೀಚಿನ ಹಂತದ (Present Status) ಬಗ್ಗೆ ಎಲ್ಲಾ ಅಗತ್ಯ ದಾಖಲೆಗಳೊಂದಿಗೆ ವಿವರವಾದ ವರದಿಯನ್ನು ನೀಡುವಂತೆ ಪ್ರಾದೇಶಿಕ ನಿರ್ದೇಶಕರು (ಪರಿಸರ), ಮಂಗಳೂರು ರವರಿಗೆ ಸೂಚನೆ ನೀಡಲಾಗಿತ್ತು. ಪ್ರಾದೇಶಿಕ ನಿರ್ದೇಶಕರು (ಪರಿಸರ), ಮಂಗಳೂರು ರವರು ದಿನಾಂಕ: 04.10.2017 ರಂದು ಪ್ರಾಧಿಕಾರಕ್ಕೆ ವರದಿಯನ್ನು ನೀಡಿದ್ದು, ಪ್ರಕರಣದ ಇತ್ತೀಚಿನ ಹಂತದ ವಿವರಗಳನ್ನು ಸಲ್ಲಿಸಿರುವುದಿಲ್ಲ.

ಆದ್ದರಿಂದ, ಸದರಿ ಉಲ್ಲಂಘನಾ ಪ್ರಕರಣವನ್ನು 2018ರ CZMP ಯಂತೆ ಪರಿಶೀಲಿಸಿ ಸ್ಥಳ ಪರಿಶೀಲನೆ ನಡೆಸಿ ಸ್ಥಳ ಮಹಜರ್‌ನೊಂದಿಗೆ ಇತ್ತೀಚಿನ ಹಂತದ ಮಾಹಿತಿಯೊಂದಿಗೆ ವರದಿಯನ್ನು ಸಲ್ಲಿಸುವಂತೆ, ಪ್ರಾದೇಶಿಕ ನಿರ್ದೇಶಕರು (ಪರಿಸರ), ಮಂಗಳೂರು ರವರಿಗೆ ದಿನಾಂಕ: 11.06.2019 ರಂದು ಪತ್ರ ಬರೆಯಲಾಗಿತ್ತು.

ಕರ್ನಾಟಕ ರಾಜ್ಯ ಕಡಲ ತೀರ ವಲಯ ನಿರ್ವಹಣಾ ಪ್ರಾಧಿಕಾರದ ದಿನಾಂಕ: 03.07.2019 ರ ಸಭೆಯಲ್ಲಿನ ನಿರ್ಣಯದಂತೆ, ಸದರಿ ಉಲ್ಲಂಘನಾ ಪ್ರಕರಣದ ಬಗ್ಗೆ ವಿವರವಾಗಿ ಚರ್ಚಿಸಿ, ಇತ್ತೀಚಿನ ಹಂತದ ಬಗ್ಗೆ ಸ್ಥಳ ಪರಿಶೀಲನೆ ನಡೆಸಿ, ಅಗತ್ಯ ದಾಖಲೆಗಳೊಂದಿಗೆ DCZMCಯಲ್ಲಿ ಚರ್ಚಿಸಿ ಸೂಕ್ತ ಶಿಫಾರಸ್ಸಿನೊಂದಿಗೆ ಪ್ರಾಧಿಕಾರಕ್ಕೆ ಸಲ್ಲಿಸುವಂತೆ ದಿನಾಂಕ; 10.10.2019 ರಂದು ಪ್ರಾದೇಶಿಕ ನಿರ್ದೇಶಕರಿಗೆ ಪತ್ರ ಬರೆಯಲಾಗಿತ್ತು.

ಪ್ರಾದೇಶಿಕ ನಿರ್ದೇಶಕರು, ಮಂಗಳೂರು ರವರು ದಿನಾಂಕ: 27.06.2019 ರಂದು ಸದರಿ ಪ್ರಕರಣದ ಸ್ಥಳ ಪರಿಶೀಲನೆ ನಡೆಸಿ, ಸಲ್ಲಿಸಿರುವ ವರದಿಯನ್ನು ಪ್ರಾಧಿಕಾರವು ಗಮನಿಸಿತು.

1. ಸದರಿ ಸ್ಥಳದಲ್ಲಿ ಈಗಲೂ ಒಂದು ಶೆಡ್ ಹಾಗೂ ನರ್ಸರಿ ಹಾಗೂ ಕಾರ್ಟಿಂಗ್ ಟ್ಯಾಕ್ ಇರುತ್ತದೆ. ಸದರಿ ಸ್ಥಳವು ನದಿ ಭರತ ರೇಖೆಯಿಂದ 9ಮೀ ದೂರದಲ್ಲಿದ್ದು, 1996ರ ಅನುಮೋದಿತ CZMP ನಕ್ಷೆಯಂತೆ CRZ-I ನೇ ವರ್ಗದಲ್ಲಿತ್ತು. ಆದರೆ 2018ರ ಅನುಮೋದಿತ CZMP ನಕ್ಷೆಯಂತೆ CRZ-IIರ ವರ್ಗದಲ್ಲಿರುತ್ತದೆ. ಸದರಿ ಸ್ಥಳದ ನದಿಯ ಕಡೆಗೆ 1991ರ ಹಿಂದಿನ ಯಾವುದೇ ಅಧಿಕೃತ ಕಟ್ಟಡ ಹಾಗೂ ರಸ್ತೆಗಳಿರುವುದು ಕಂಡು ಬಂದಿರುವುದಿಲ್ಲ.
2. ಆದಕಾರಣ, ಮಣ್ಣು ತುಂಬಿಸಿ ಆವರಣ ಗೋಡೆ ನಿರ್ಮಿಸಿರುವುದು ಕರಾವಳಿ ನಿಯಂತ್ರಣ ವಲಯ ಅಧಿಸೂಚನೆ 1991ರ ಪ್ಯಾರಾ 2(9) & 6(1) ರಂತೆ CRZ ಉಲ್ಲಂಘನೆಯಾಗಿರುತ್ತದೆ ಎಂದು ವರದಿ ಮಾಡಿರುತ್ತಾರೆ.



ಸದರಿ ಉಲ್ಲಂಘನಾ ಪ್ರಕರಣವನ್ನು ದಿನಾಂಕ: 14.2.2020 ರಂದು ಜರುಗಿದ ಕರ್ನಾಟಕ ರಾಜ್ಯ ಕರಾವಳಿ ವಲಯ ನಿರ್ವಹಣಾ ಪ್ರಾಧಿಕಾರದ ಸಭೆಯಲ್ಲಿ ವಿವರವಾಗಿ ಚರ್ಚಿಸಿ, ಶ್ರೀ ಎ ಪ್ರಸಾದ್ ರಾವ್ ಬಿನ್ ಇ. ಕೃಷ್ಣಮೂರ್ತಿ ರಾವ್ ರವರು ಕಣ್ಣೂರು ಗ್ರಾಮದ ಸ.ನಂ. 2 ರಲ್ಲಿ ತಗ್ಗು ಪ್ರದೇಶಕ್ಕೆ ಮಣ್ಣು ತುಂಬಿಸಿ, ಅವರಣಗೋಡೆ ಶೆಡ್ ನಿರ್ಮಿಸಿರುವುದು ಕರಾವಳಿ ನಿಯಂತ್ರಣ ವಲಯ ಅಧಿಸೂಚನೆ 1991ರ ಪ್ಯಾರಾ 2(9) & 6(1)ರ ಉಲ್ಲಂಘನೆ ಎಂದು ಪರಿಗಣಿಸಿ, ಸದರಿ ಉಲ್ಲಂಘನೆಯನ್ನು ತೆರವುಗೊಳಿಸುವಂತೆ ಪರಿಸರ (ಸಂರಕ್ಷಣೆ) ಕಾಯ್ದೆ 1986 ರ ಸೆಕ್ಷನ್ 5 ರಡಿಯಲ್ಲಿ ನೋಟೀಸ್ ನೀಡಲು ನಿರ್ಣಯದಂತೆ ಉಲ್ಲಂಘನೆದಾರರಿಗೆ ದಿನಾಂಕ: 06.06.2020 ರಂದು ನೋಟೀಸ್ ಜಾರಿ ಮಾಡಲಾಗಿರುತ್ತದೆ. ಆದರೆ ಸದರಿಯವರಿಂದ ಯಾವುದೇ ಉತ್ತರ ಸ್ವೀಕೃತವಾಗಿರುವುದಿಲ್ಲ.

ಸದರಿ ಉಲ್ಲಂಘನಾ ಪ್ರಕರಣವನ್ನು ದಿನಾಂಕ: 02.07.2022 ರಂದು ಜರುಗಿದ ಕರ್ನಾಟಕ ರಾಜ್ಯ ಕರಾವಳಿ ವಲಯ ನಿರ್ವಹಣಾ ಪ್ರಾಧಿಕಾರದ ಸಭೆಯಲ್ಲಿ ವಿವರವಾಗಿ ಚರ್ಚಿಸಿ, ಕರಾವಳಿ ನಿಯಂತ್ರಣ ವಲಯ ಅಧಿಸೂಚನೆಯನ್ನು ಉಲ್ಲಂಘಿಸಿ ಕಣ್ಣೂರು ಗ್ರಾಮದ ಸ.ನಂ. 2 ರಲ್ಲಿ ತಗ್ಗು ಪ್ರದೇಶಕ್ಕೆ ಮಣ್ಣು ತುಂಬಿಸಿ ನಿರ್ಮಾಣ ಮಾಡಿರುವ ಅವರಣ ಗೋಡೆ, ಶೆಡ್ ಅನ್ನು ನೆಲಸಮಗೊಳಿಸಿ ತೆರವು ಮಾಡುವಂತೆ ಪರಿಸರ ಸಂರಕ್ಷಣೆ ಕಾಯ್ದೆ 1986ರ ಸೆಕ್ಷನ್ 5 ರಂತೆ ರಂದು ನಿರ್ದೇಶನ ನೀಡಲು ನಿರ್ಣಯಿಸಿದಂತೆ ಉಲ್ಲಂಘನೆದಾರರಿಗೆ ದಿನಾಂಕ: 16.08.2022 ರಂದು ನಿರ್ದೇಶನ ನೀಡಲಾಗಿರುತ್ತದೆ. ಸದರಿ ನಿರ್ದೇಶನವನ್ನು ಪಾಲಿಸಿರುವ ಬಗ್ಗೆ ಯಾವುದೇ ವರದಿ ಸ್ವೀಕೃತವಾಗಿರುವುದಿಲ್ಲ.

ಪ್ರಾಧಿಕಾರವು ಸದರಿ ಉಲ್ಲಂಘನಾ ಪ್ರಕರಣದ ಬಗ್ಗೆ ವಿವರವಾಗಿ ಚರ್ಚಿಸಲಾಗಿ, ಕಣ್ಣೂರು ಗ್ರಾಮದ ಸ.ನಂ. 2 ರಲ್ಲಿ ಕರಾವಳಿ ನಿಯಂತ್ರಣ ವಲಯ ಅಧಿಸೂಚನೆಯನ್ನು ಉಲ್ಲಂಘಿಸಿ, ತಗ್ಗು ಪ್ರದೇಶಕ್ಕೆ ಮಣ್ಣು ತುಂಬಿಸಿ, ಅವರಣ ಗೋಡೆ ಹಾಗೂ ಶೆಡ್ ನಿರ್ಮಿಸಿರುವುದನ್ನು ತೆರವುಗೊಳಿಸದೇ ಇರುವುದರಿಂದ ಉಲ್ಲಂಘನೆದಾರರ ವಿರುದ್ಧ ಪರಿಸರ ಸಂರಕ್ಷಣೆ ಕಾಯ್ದೆ 1986 ರ ಸೆಕ್ಷನ್ 19 ರಂತೆ, ಸಂಬಂಧಪಟ್ಟ ನ್ಯಾಯಾಲಯದಲ್ಲಿ ಪ್ರಕರಣವನ್ನು ದಾಖಲಿಸುವ ಬಗ್ಗೆ ಪ್ರಾಧಿಕಾರದ ಪರವಾಗಿ ದಕ್ಷಿಣ ಕನ್ನಡ ಜಿಲ್ಲಾ ಕರಾವಳಿ ವಲಯ ನಿರ್ವಹಣಾ ಸಮಿತಿಯ ಸದಸ್ಯ ಕಾರ್ಯದರ್ಶಿಗಳಾದ ಪ್ರಾದೇಶಿಕ ನಿರ್ದೇಶಕರನ್ನು ಅಧಿಕೃತಗೊಳಿಸಲು (Authorise) ತೀರ್ಮಾನಿಸಲಾಯಿತು.

38.4.4 ಶ್ರೀಮತಿ. ಪ್ರೇಮ ಎಸ್. ಉಚ್ಚಿಲ, ಮಂಗಳೂರು ಇವರು ಸೋಮೇಶ್ವರ ಗ್ರಾಮದ ಸ.ನಂ. 107/3 ರಲ್ಲಿ ಅನಧಿಕೃತವಾಗಿ ಅವರಣ ಗೋಡೆ ಮತ್ತು ಕಟ್ಟಡ ನಿರ್ಮಾಣ ಮಾಡಿರುವುದು ಕರಾವಳಿ ನಿಯಂತ್ರಣ ವಲಯ ಅಧಿಸೂಚನೆ 1991 ನ್ನು ಉಲ್ಲಂಘಿಸಿರುವ ಬಗ್ಗೆ (ಅಪಜೀ 141 ಸಿಆರ್‌ಯುಡ್ 2018).

ಶ್ರೀಮತಿ. ಪ್ರೇಮ ಎಸ್. ಉಚ್ಚಿಲ, ಮಂಗಳೂರು ರವರು ಸದರಿ ಸ್ಥಳದಲ್ಲಿ ಇದ್ದ ಹಳೆಯ ಮನೆಯನ್ನು ಕೆಡವಿ CRZ ಅನುಮತಿ ಇಲ್ಲದೆ ಮನೆಯನ್ನು ಮರು ನಿರ್ಮಾಣ ಮಾಡಿರುತ್ತಾರೆ. ಸದರಿ ಪ್ರದೇಶವು CRZ-III ರ ಅಭಿವೃದ್ಧಿ ನಿಷಿದ್ಧ ಪ್ರದೇಶದಲ್ಲಿ ಬರುತ್ತಿದ್ದು, CRZ ಅಧಿಸೂಚನೆ 1991ರ ಪ್ಯಾರಾ 6(2) ರಂತೆ ಉಲ್ಲಂಘನೆಯಾಗಿರುತ್ತದೆ. ಈ ಉಲ್ಲಂಘನಾ ಪ್ರಕರಣವನ್ನು ದಿನಾಂಕ: 13.09.12 ರ ಜಿಲ್ಲಾ ಕರಾವಳಿ ವಲಯ ನಿರ್ವಹಣಾ ಸಮಿತಿ ಸಭೆಯಲ್ಲಿ ಮಂಡಿಸಲಾಗಿತ್ತು. ಉಲ್ಲಂಘನೆದಾರರು ಹಳೆಯ ತೆರಿಗೆ ನಿರ್ಧರಣಾ ಪಟ್ಟಿಯನ್ನು ಮಾತ್ರ ನೀಡಿದ್ದು, ಹಳೆಯ ತೆರಿಗೆ ರಶೀದಿಯನ್ನು ಸಹ ನೀಡುವಂತೆ ತಿಳಿಸಲಾಗಿತ್ತು ಎಂಬುದಾಗಿ ಪ್ರಾದೇಶಿಕ ನಿರ್ದೇಶಕರು (ಪರಿಸರ), ಮಂಗಳೂರು ರವರು ವರದಿ ಮಾಡಿರುತ್ತಾರೆ.



ಸದರಿ ಉಲ್ಲಂಘನಾ ಪ್ರಕರಣದ ಇತ್ತೀಚಿನ ಹಂತದ (Present Status) ಬಗ್ಗೆ ಎಲ್ಲಾ ಅಗತ್ಯ ದಾಖಲೆಗಳೊಂದಿಗೆ ವಿವರವಾದ ವರದಿಯನ್ನು ನೀಡುವಂತೆ ಪ್ರಾದೇಶಿಕ ನಿರ್ದೇಶಕರು (ಪರಿಸರ), ಮಂಗಳೂರು ರವರಿಗೆ ಸೂಚನೆ ನೀಡಲಾಗಿತ್ತು. ಪ್ರಾದೇಶಿಕ ನಿರ್ದೇಶಕರು (ಪರಿಸರ), ಮಂಗಳೂರು ರವರು ದಿನಾಂಕ: 04.10.2017 ರಂದು ಪ್ರಾಧಿಕಾರಕ್ಕೆ ವರದಿಯನ್ನು ನೀಡಿದ್ದು, ಪ್ರಕರಣದ ಇತ್ತೀಚಿನ ಹಂತದ ವಿವರಗಳನ್ನು ಸಲ್ಲಿಸಿರುವುದಿಲ್ಲ ಹಾಗೂ ಅರ್ಜಿದಾರರು ಹಳೆಯ ತೆರಿಗೆ ರಶೀದಿಯನ್ನು ನೀಡಿರುವುದಿಲ್ಲ.

ಆದ್ದರಿಂದ, ಸದರಿ ಉಲ್ಲಂಘನಾ ಪ್ರಕರಣವನ್ನು 2018ರ CZMP ಯಂತೆ ಪರಿಶೀಲಿಸಿ ಸ್ಥಳ ಪರಿಶೀಲನೆ ನಡೆಸಿ ಸ್ಥಳ ಮಹಜರ್‌ನೊಂದಿಗೆ ಇತ್ತೀಚಿನ ಹಂತದ ಮಾಹಿತಿಯೊಂದಿಗೆ ವರದಿಯನ್ನು ಸಲ್ಲಿಸುವಂತೆ, ಪ್ರಾದೇಶಿಕ ನಿರ್ದೇಶಕರು (ಪರಿಸರ), ಮಂಗಳೂರು ರವರಿಗೆ ದಿನಾಂಕ: 11.06.2019 ರಂದು ಪತ್ರ ಬರೆಯಲಾಗಿತ್ತು. ಅದರಂತೆ, ಪ್ರಾದೇಶಿಕ ನಿರ್ದೇಶಕರು ಸ್ಥಳ ಪರಿಶೀಲನೆ ನಡೆಸಿ, ಈ ಕೆಳಕಂಡಂತೆ ವರದಿ ಮಾಡಿರುತ್ತಾರೆ.

1. ಸದರಿ ಪ್ರದೇಶವು 1996ರ ಅನುಮೋದಿತ ನಕ್ಷೆಯಂತೆ, CRZ 3ನೇ ವರ್ಗದಲ್ಲಿತ್ತು. ಆದರೆ 2018ರ CZMP ಪ್ರಕಾರ CRZ-II ರ ವ್ಯಾಪ್ತಿಯಲ್ಲಿ ಬರುತ್ತದೆ ಹಾಗೂ ಸಮುದ್ರ ಭರತರೇಖೆಯಿಂದ 79ಮೀ ದೂರದಲ್ಲಿರುತ್ತದೆ. ಸದರಿ ಸ್ಥಳದ ಸಮುದ್ರದ ಕಡೆಗೆ 1991ರ ಹಿಂದಿನ ಹಳೆಯ ಮೀನುಗಾರಿಕಾ ರಸ್ತೆ ಇರುತ್ತದೆ.
2. ಆದರೆ, ಶ್ರೀಮತಿ. ಪ್ರೇಮ ಎಸ್. ಉಚ್ಚಲ ರವರು ಹಳೆಯ ಮನೆಯನ್ನು ಕೆಡವಿ ಸದರಿ ಸ್ಥಳದಲ್ಲಿ ಆರ್.ಸಿ.ಸಿ ಕಟ್ಟಡ ಹಾಗೂ ಅವರಣ ಗೋಡೆ ನಿರ್ಮಿಸಿರುವುದು CRZ ಅಧಿಸೂಚನೆ 1991ರ ಪ್ಯಾರಾ 6(2) ರಂತೆ ಉಲ್ಲಂಘನೆಯಾಗಿರುತ್ತದೆ.

ಶ್ರೀಮತಿ. ಪ್ರೇಮ ಉಚ್ಚಲ ರವರು, ದಿನಾಂಕ: 04.11.2019 ರಂದು ಮನವಿ ಸಲ್ಲಿಸಿದ್ದು, ಅಧಿಕೃತ ಹಳೆ ಕಟ್ಟಡ ಮನೆ ಸಂಖ್ಯೆ: 9-42 ಅನ್ನು ಪುನರ್ ನಿರ್ಮಾಣ ಮಾಡಿದ್ದು, 2011ರ ಸಿಆರ್‌ಯುಡ್ ಅಧಿಸೂಚನೆ ಪ್ಯಾರಾ 6 ಡಿ ರಲ್ಲಿನ ಅವಕಾಶದಂತೆ ಈ ನಿರ್ಮಾಣವನ್ನು ಸಕ್ರಮಗೊಳಿಸಬೇಕೆಂದು ಕೋರಿರುತ್ತಾರೆ. ಸದರಿ ಮನೆ ಸಂಖ್ಯೆ: 9-42 ಕಟ್ಟಡವು 1988-99ನೇ ಸಾಲಿನ ತೆರಿಗೆ ದಾಖಲಾತಿ ವಹಿಯಲ್ಲಿ ಇರುವುದಾಗಿ ಸೋಮೇಶ್ವರ ಪುರಸಭೆ ಇವರಿಂದ ಪಡೆದಿರುವ ದೃಢಪತ್ರವನ್ನು ಸಲ್ಲಿಸಿರುತ್ತಾರೆ. ಆದರೆ, ಸದರಿ ಕಟ್ಟಡವು ಶ್ರೀ. ಚನಿಯಪ್ಪ ಎಂಬುವರ ಹೆಸರಿನಲ್ಲಿದ್ದು, ಸದರಿ ಆಸ್ತಿಯು ಶ್ರೀ. ಚನಿಯಪ್ಪ ಯವರಿಂದ ಶ್ರೀಮತಿ. ಪ್ರೇಮ ಉಚ್ಚಲ ರವರಿಗೆ ವರ್ಗಾವಣೆಯಾದ ಬಗ್ಗೆ ದಾಖಲೆ ನೀಡಿರುವುದಿಲ್ಲ.

ಈ ಉಲ್ಲಂಘನೆ ಪ್ರಕರಣವು CRZ ಅಧಿಸೂಚನೆ 1991 ಕ್ಕೆ ಸಂಬಂಧಪಟ್ಟಿದ್ದು, ಸದರಿ ಅಧಿಸೂಚನೆ ಪ್ಯಾರಾ 6(2) ರಲ್ಲಿ CRZ-III (NDZ) ವ್ಯಾಪ್ತಿಯಲ್ಲಿ ಅಧಿಕೃತ ಕಟ್ಟಡದ ರಿಪೇರಿಗೆ ಮಾತ್ರ ಅವಕಾಶ ಕಲ್ಪಿಸಲಾಗಿದೆ. ಸದರಿ ಉಲ್ಲಂಘನಾ ಪ್ರಕರಣವನ್ನು ದಿನಾಂಕ: 14.2.2020 ರಂದು ಜರುಗಿದ ಕರ್ನಾಟಕ ರಾಜ್ಯ ಕರಾವಳಿ ವಲಯ ನಿರ್ವಹಣಾ ಪ್ರಾಧಿಕಾರದ ಸಭೆಯಲ್ಲಿ ವಿವರವಾಗಿ ಚರ್ಚಿಸಿ, CRZ ಅಧಿಸೂಚನೆ 1991 ಪ್ಯಾರಾ 6(2) ರಂತೆ, ಉಲ್ಲಂಘನೆ ಎಂದು ಪರಿಗಣಿಸಿ, ಶ್ರೀಮತಿ. ಪ್ರೇಮ ಎಸ್. ಉಚ್ಚಲ ಇವರಿಗೆ ಪರಿಸರ (ಸಂರಕ್ಷಣೆ) ಕಾಯ್ದೆ 1986 ರ ಸೆಕ್ಷನ್ 5 ರಡಿ ಪ್ರಸ್ತಾಪಿತ ನಿರ್ದೇಶನ ನೀಡಲು ನಿರ್ಣಯಿಸಿದಂತೆ ಉಲ್ಲಂಘನೆದಾರರಿಗೆ ದಿನಾಂಕ: 04.06.2020 ರಂದು ನೋಟೀಸ್ ಜಾರಿ ಮಾಡಲಾಗಿರುತ್ತದೆ. ಆದರೆ



ಸದರಿಯವರಿಂದ ಯಾವುದೇ ಉತ್ತರ ಸ್ವೀಕೃತವಾಗಿರುವುದಿಲ್ಲ. ಆದಕಾರಣ ಸದರಿ ಉಲ್ಲಂಘನಾ ಪ್ರಕರಣವನ್ನು ದಿನಾಂಕ: 02.07.2022 ರಂದು ಜರುಗಿದ ಕರ್ನಾಟಕ ರಾಜ್ಯ ಕರಾವಳಿ ವಲಯ ನಿರ್ವಹಣಾ ಪ್ರಾಧಿಕಾರದ ಸಭೆಯಲ್ಲಿ ವಿವರವಾಗಿ ಚರ್ಚಿಸಿ ನಿರ್ಣಯಿಸಿದಂತೆ, ಕರಾವಳಿ ನಿಯಂತ್ರಣ ವಲಯ ಅಧಿಸೂಚನೆಯನ್ನು ಉಲ್ಲಂಘಿಸಿ ಸೋಮೇಶ್ವರ ಗ್ರಾಮದ ಸ.ನಂ. 107/3 ರಲ್ಲಿ ಅನಧಿಕೃತವಾಗಿ ನಿರ್ಮಿಸಿರುವ ಆವರಣ ಗೋಡೆ ಮತ್ತು ಕಟ್ಟಡವನ್ನು ನೆಲಸಮಗೊಳಿಸಿ ತೆರವು ಮಾಡುವಂತೆ ಶ್ರೀಮತಿ. ಪ್ರೇಮ ಉಚ್ಚಲ ರವರಿಗೆ ಪರಿಸರ ಸಂರಕ್ಷಣೆ ಕಾಯ್ದೆ 1986ರ ಸೆಕ್ಷನ್ 5 ರಂತೆ ನಿರ್ದೇಶನವನ್ನು ದಿನಾಂಕ: 17.08.2022 ರಂದು ನೀಡಲಾಗಿತ್ತು. ಸದರಿ ನಿರ್ದೇಶನದ ಅನುಸರಣಾ ವರದಿಯನ್ನು ಸಲ್ಲಿಸುವಂತೆ ದಿನಾಂಕ 02.09.2022 ರಂದು ಪ್ರಾದೇಶಿಕ ನಿರ್ದೇಶಕರು (ಪರಿಸರ) ಮಂಗಳೂರು ರವರು ಉಲ್ಲಂಘನೆದಾರರಿಗೆ ತಿಳಿಸಿದ್ದು, ಉಲ್ಲಂಘನೆದಾರರಿಂದ ಯಾವುದೇ ಉತ್ತರ ಸ್ವೀಕೃತವಾಗಿರುವುದಿಲ್ಲ.

ಆದರೆ ಉಲ್ಲಂಘನೆದಾರರು ಮಾನ್ಯ ಕರ್ನಾಟಕ ಉಚ್ಚ ನ್ಯಾಯಾಲಯದಲ್ಲಿ W.P. No. 18493/2022 (GM-RES) ರಂತೆ ದಾವೆ ಹೂಡಿದ್ದು, ದಿನಾಂಕ 17.08.2022 ಹಾಗೂ ದಿನಾಂಕ 02.09.2022 ರಲ್ಲಿ ನೀಡಿರುವ ನಿರ್ದೇಶನಕ್ಕೆ ಮಾನ್ಯ ಉಚ್ಚನ್ಯಾಯಾಲಯವು 17.09.2022 ರಲ್ಲಿ ತಡೆಯಾಜ್ಞೆಯನ್ನು ನೀಡಿರುತ್ತದೆ. ದಿನಾಂಕ 17.08.2022 ಹಾಗೂ ದಿನಾಂಕ 02.09.2022 ರಂದು ನೀಡಿರುವ ನಿರ್ದೇಶನಕ್ಕೆ ಅಗತ್ಯ ದಾಖಲೆಗಳೊಂದಿಗೆ ಆಕ್ಷೇಪಣೆ/ಸಮಜಾಯಿಷಿಯನ್ನು ಸಲ್ಲಿಸಲು ಅರ್ಜಿದಾರರಿಗೆ ತಿಳಿಸುವಂತೆ ಹಾಗೂ ಸದರಿ ಪ್ರಕರಣದ ಕುರಿತು ವಿವರವಾದ ವರದಿಯನ್ನು ಸಲ್ಲಿಸುವಂತೆ ಪ್ರಾದೇಶಿಕ ನಿರ್ದೇಶಕರು (ಪರಿಸರ) ಮಂಗಳೂರು ರವರಿಗೆ ಸೂಚನೆ ನೀಡಲು ತೀರ್ಮಾನಿಸಲಾಯಿತು.

38.4.5 ಶ್ರೀಮತಿ. ಗೀತಾ ಪುತ್ರನ್, ಬಿನ್. ಶಂಕರ ಬಂಗೇರಾ, ಹೊಯಿಗೆ ಬಜಾರ್ ಇವರು ಮಂಗಳೂರು ತಾಲ್ಲೂಕಿನ ತೋಟ ಗ್ರಾಮದಲ್ಲಿ ಮೀನು ಸಂಸ್ಕರಣಾ ಶೆಡ್ ನಿರ್ಮಿಸಿ ಕರಾವಳಿ ನಿಯಂತ್ರಣ ವಲಯ ಅಧಿಸೂಚನೆಯನ್ನು ಉಲ್ಲಂಘಿಸಿರುವ ಬಗ್ಗೆ (ಅಪಜೀ 143 ಸಿಆರ್‌ಝೆಡ್ 2018).

ಶ್ರೀಮತಿ. ಗೀತಾ ಪುತ್ರನ್, ಬಿನ್. ಶಂಖರ ಬಂಗೇರಾ ರವರು ಕರ್ನಾಟಕ ಮೀನುಗಾರಿಕೆ ಅಭಿವೃದ್ಧಿ ನಿಗಮದ ಪಶ್ಚಿಮಕ್ಕೆ ನೇತ್ರಾವತಿ ನದಿ ಸಮೀಪ ಇರುವ ಬಂದರು ಇಲಾಖೆಗೆ ಸೇರಿದ ಸ್ಥಳದಲ್ಲಿ ಮೀನು ಸಂಸ್ಕರಣಾ ಶೆಡ್ ನಿರ್ಮಾಣ ಮಾಡಿ ಕರಾವಳಿ ನಿಯಂತ್ರಣ ವಲಯ ಅಧಿಸೂಚನೆಯನ್ನು ಉಲ್ಲಂಘಿಸಿರುತ್ತಾರೆ. ಸದರಿ ಪ್ರದೇಶವು CRZ-II ರಲ್ಲಿ ಬರುತ್ತದೆ. ಇದನ್ನು ಉಲ್ಲಂಘನಾ ಪ್ರಕರಣವೆಂದು ಪರಿಗಣಿಸಿ ದಿನಾಂಕ: 13.09.2012 ರ ಜಿಲ್ಲಾ ಕರಾವಳಿ ವಲಯ ನಿರ್ವಹಣಾ ಸಮಿತಿ ಸಭೆಯಲ್ಲಿ ಮಂಡಿಸಿದ್ದು, ಈ ಕಟ್ಟಡವು 1991ರ ಹಿಂದಿನ ಕಟ್ಟಡವೆಂದು ಉಲ್ಲಂಘನೆದಾರರು ಸದರಿ ಸಭೆಗೆ ತಿಳಿಸಿರುವ ಮೇರೆಗೆ ಈ ಬಗ್ಗೆ ಸೂಕ್ತ ದಾಖಲೆಯನ್ನು ಸಲ್ಲಿಸುವಂತೆ ಉಲ್ಲಂಘನೆದಾರರಿಗೆ ತಿಳಿಸಲಾಗಿತ್ತು ಎಂಬುದಾಗಿ ಪ್ರಾದೇಶಿಕ ನಿರ್ದೇಶಕರು (ಪರಿಸರ), ಮಂಗಳೂರು ರವರು ದಿನಾಂಕ: 18.10.2012 ರಲ್ಲಿ ವರದಿ ಮಾಡಿರುತ್ತಾರೆ. ಆದರೆ ಕಟ್ಟಡವು 1991ರ ಹಿಂದಿನ ಅಧಿಕೃತ ಕಟ್ಟಡವೆಂಬ ಬಗ್ಗೆ ದಾಖಲೆಯನ್ನು ಉಲ್ಲಂಘನೆದಾರರು ಸಲ್ಲಿಸದೇ ಇರುವುದರಿಂದ ಸದರಿ ಉಲ್ಲಂಘನಾ ಪ್ರಕರಣದ ಇತ್ತೀಚಿನ ಹಂತದ (Present Status) ಬಗ್ಗೆ ವಿವರವನ್ನು ಅಗತ್ಯವಿರುವ ಎಲ್ಲಾ ದಾಖಲೆಗಳೊಂದಿಗೆ ವರದಿಯನ್ನು ಸಲ್ಲಿಸುವಂತೆ ಪ್ರಾದೇಶಿಕ ನಿರ್ದೇಶಕರು (ಪರಿಸರ), ಮಂಗಳೂರು ರವರಿಗೆ ಸೂಚನೆ ನೀಡಲಾಗಿತ್ತು. ಆದರೆ, ಪ್ರಾದೇಶಿಕ ನಿರ್ದೇಶಕರು (ಪರಿಸರ) ಮಂಗಳೂರು ರವರು ದಿನಾಂಕ: 04.10.2017 ರಂದು ಪ್ರಾಧಿಕಾರಕ್ಕೆ ವರದಿಯನ್ನು



ಮಾತ್ರ ನೀಡಿರುವುದರಿಂದ, ಸದರಿ ಉಲ್ಲಂಘನಾ ಪ್ರಕರಣವನ್ನು 2018ರ CZMP ಯಂತೆ ಪರಿಶೀಲಿಸಿ ಸ್ಥಳ ಪರಿಶೀಲನೆ ನಡೆಸಿ ಸ್ಥಳ ಮಹಜರ್‌ನೊಂದಿಗೆ ಇತ್ತೀಚಿನ ಹಂತದ ಮಾಹಿತಿಯೊಂದಿಗೆ ವರದಿಯನ್ನು ಸಲ್ಲಿಸುವಂತೆ, ಪ್ರಾದೇಶಿಕ ನಿರ್ದೇಶಕರು (ಪರಿಸರ), ಮಂಗಳೂರು ರವರಿಗೆ ದಿನಾಂಕ: 11.06.2019 ರಂದು ಪತ್ರ ಬರೆಯಲಾಗಿತ್ತು.

ಕರ್ನಾಟಕ ರಾಜ್ಯ ಕಡಲ ತೀರ ವಲಯ ನಿರ್ವಹಣಾ ಪ್ರಾಧಿಕಾರದ ದಿನಾಂಕ: 03.07.2019 ರ ಸಭೆಯ ನಿರ್ಣಯದಂತೆ, ಇತ್ತೀಚಿನ ಹಂತದ ಬಗ್ಗೆ ಸ್ಥಳ ಪರಿಶೀಲನೆ ನಡೆಸಿ, ಅಗತ್ಯ ದಾಖಲೆಗಳೊಂದಿಗೆ DCZMC ಯಲ್ಲಿ ಚರ್ಚಿಸಿ ಸೂಕ್ತ ಶಿಫಾರಸ್ಸಿನೊಂದಿಗೆ ಪ್ರಾಧಿಕಾರಕ್ಕೆ ಸಲ್ಲಿಸುವಂತೆ ದಿನಾಂಕ: 12.09.2019 ರಂದು ಪ್ರಾದೇಶಿಕ ನಿರ್ದೇಶಕರಿಗೆ ಪತ್ರ ಬರೆಯಲಾಗಿತ್ತು.

ಪ್ರಾದೇಶಿಕ ನಿರ್ದೇಶಕರು, ಮಂಗಳೂರು ರವರು ದಿನಾಂಕ: 02.07.2019 ರಂದು ಸದರಿ ಪ್ರಕರಣದ ಸ್ಥಳ ಪರಿಶೀಲನೆ ನಡೆಸಿದ್ದು, ದಿನಾಂಕ: 29.07.2019 & 09.10.2019 ರಂದು ಈ ಕೆಳಕಂಡಂತೆ ವರದಿಯನ್ನು ಸಲ್ಲಿಸಿರುತ್ತಾರೆ.

1. ಸದರಿ ಸ್ಥಳದಲ್ಲಿ ಈಗಲೂ ಒಂದು ಶೆಡ್ ಇರುತ್ತದೆ. ಸದರಿ ಸ್ಥಳವು ನದಿ ಭರತ ರೇಖೆಯಿಂದ 9ಮೀ ದೂರದಲ್ಲಿದ್ದು, 1996ರ ಅನುಮೋದಿತ CZMP ನಕ್ಷೆಯಂತೆ CRZ-IIನೇ ವರ್ಗದಲ್ಲಿದ್ದು, 2018ರ ಅನುಮೋದಿತ CZMP ನಕ್ಷೆಯಂತೆ CRZ-II ರ ವರ್ಗದಲ್ಲಿರುತ್ತದೆ.
2. ಕರಾವಳಿ ನಿಯಂತ್ರಣ ವಲಯ ಅಧಿಸೂಚನೆ 1991ರ ಪ್ಯಾರಾ 2(iii) ರಂತೆ ಸದರಿ ಸ್ಥಳದಲ್ಲಿ ಮೀನು ಕಟಿಂಗ್ ಶೆಡ್ ನಿರ್ಮಿಸಿರುವುದು CRZ ಉಲ್ಲಂಘನೆಯಾಗಿರುತ್ತದೆ ಎಂದು ವರದಿ ಮಾಡಿರುತ್ತಾರೆ.

ಸದರಿ ಉಲ್ಲಂಘನಾ ಪ್ರಕರಣವನ್ನು ದಿನಾಂಕ: 14.2.2020 ರಂದು ಜರುಗಿದ ಕರ್ನಾಟಕ ರಾಜ್ಯ ಕರಾವಳಿ ವಲಯ ನಿರ್ವಹಣಾ ಪ್ರಾಧಿಕಾರದ ಸಭೆಯಲ್ಲಿ ವಿವರವಾಗಿ ಚರ್ಚಿಸಿ, ಶ್ರೀಮತಿ. ಗೀತಾ ಪುತ್ರನ್, ಬಿನ್. ಶಂಕರ್ ಬಂಗೇರಾ, ಹೊಯಿಗೆ ಬಜಾರ್ ರವರು ಮಂಗಳೂರು ರವರು ಮಂಗಳೂರು ತಾಲ್ಲೂಕಿನ ತೋಟ ಗ್ರಾಮದಲ್ಲಿ ಕರ್ನಾಟಕ ಮೀನುಗಾರಿಕೆ ಅಭಿವೃದ್ಧಿ ನಿಗಮದ ಪಶ್ಚಿಮಕ್ಕೆ ನೇತ್ರಾವತಿ ನದಿ ಸಮೀಪ ಇರುವ ಬಂದರು ಇಲಾಖೆಗೆ ಸೇರಿದ ಸ್ಥಳದಲ್ಲಿ ಮೀನು ಸಂಸ್ಕರಣಾ ಶೆಡ್ ನಿರ್ಮಿಸಿರುವುದು ಕರಾವಳಿ ನಿಯಂತ್ರಣ ವಲಯ ಅಧಿಸೂಚನೆ 1991ರ ಪ್ಯಾರಾ 2(iii) ರ ಉಲ್ಲಂಘನೆ ಎಂದು ಪರಿಗಣಿಸಿ, ಸದರಿ ಉಲ್ಲಂಘನೆಯನ್ನು ತೆರವುಗೊಳಿಸುವಂತೆ ಪರಿಸರ (ಸಂರಕ್ಷಣೆ) ಕಾಯ್ದೆ, 1986 ರ ಸೆಕ್ಷನ್ 5 ರಡಿ ಪ್ರಸ್ತಾಪಿತ ನೋಟೀಸ್ ನೀಡಲು ನಿರ್ಣಯಿಸಿರುವ ಮೇರೆಗೆ ಉಲ್ಲಂಘನೆದಾರರಿಗೆ ದಿನಾಂಕ: 05.06.2020 ರಂದು ನೋಟೀಸ್ ಜಾರಿ ಮಾಡಲಾಗಿರುತ್ತದೆ. ಆದರೆ ಸದರಿಯವರಿಂದ ಯಾವುದೇ ಉತ್ತರ ಸ್ವೀಕೃತವಾಗಿರುವುದಿಲ್ಲ.

ಸದರಿ ಉಲ್ಲಂಘನಾ ಪ್ರಕರಣವನ್ನು ದಿನಾಂಕ: 02.07.2022 ರಂದು ಜರುಗಿದ ಕರ್ನಾಟಕ ರಾಜ್ಯ ಕರಾವಳಿ ವಲಯ ನಿರ್ವಹಣಾ ಪ್ರಾಧಿಕಾರದ ಸಭೆಯಲ್ಲಿ ವಿವರವಾಗಿ ಚರ್ಚಿಸಿ ನಿರ್ಣಯಿಸಿದಂತೆ, ಕರಾವಳಿ ನಿಯಂತ್ರಣ ವಲಯ ಅಧಿಸೂಚನೆಯನ್ನು ಉಲ್ಲಂಘಿಸಿ ಮಂಗಳೂರು ತಾಲ್ಲೂಕಿನ ತೋಟ ಗ್ರಾಮದ ಬಂದರು ಇಲಾಖೆಗೆ ಸೇರಿದ ಸ್ಥಳದಲ್ಲಿ ನಿರ್ಮಿಸಿರುವ ಮಿಲ್ಟು ಸಂಸ್ಕರಣಾ ಶೆಡ್ ಅನ್ನು ನೆಲಸಮಗೊಳಿಸಿ

ತೆರವು ಮಾಡುವಂತೆ ಶ್ರೀಮತಿ. ಗೀತಾ ಪುತ್ರನ್, ಬಿನ್. ಶಂಕರ್ ಬಂಗೇರಾ, ಹ್ಯೂಗ್‌ಬಜಾರ್ ರವರು ಮಂಗಳೂರು ರವರಿಗೆ ಪರಿಸರ ಸಂರಕ್ಷಣೆ ಕಾಯ್ದೆ 1986ರ ಸೆಕ್ಷನ್ 5 ರಂತೆ ನಿರ್ದೇಶನವನ್ನು ದಿನಾಂಕ: 16.08.2022 ರಂದು ನೀಡಲಾಗಿತ್ತು. ಆದರೆ ಸದರಿಯವರಿಂದ ಯಾವುದೇ ಉತ್ತರ ಸ್ವೀಕೃತವಾಗಿರುವುದಿಲ್ಲ.


ಪ್ರಾಧಿಕಾರವು ಸದರಿ ಉಲ್ಲಂಘನಾ ಪ್ರಕರಣದ ಬಗ್ಗೆ ವಿವರವಾಗಿ ಚರ್ಚಿಸಲಾಗಿ, ಕರಾವಳಿ ನಿಯಂತ್ರಣ ವಲಯ ಅಧಿಸೂಚನೆಯನ್ನು ಉಲ್ಲಂಘಿಸಿ, ಮಂಗಳೂರು ತಾಲ್ಲೂಕಿನ ತೋಟ ಗ್ರಾಮದಲ್ಲಿ ಕರ್ನಾಟಕ ಮೀನುಗಾರಿಕೆ ಅಭಿವೃದ್ಧಿ ನಿಗಮದ ಪಶ್ಚಿಮಕ್ಕೆ ನೇತ್ರಾವತಿ ನದಿ ಸಮೀಪ ಇರುವ ಬಂದರು ಇಲಾಖೆಗೆ ಸೇರಿದ ಸ್ಥಳದಲ್ಲಿ ಮೀನು ಸಂಸ್ಕರಣಾ ಶೆಡ್ ನಿರ್ಮಿಸಿರುವುದನ್ನು ತೆರವುಗೊಳಿಸದೇ ಇರುವುದರಿಂದ ಉಲ್ಲಂಘನೆದಾರರ ವಿರುದ್ಧ ಪರಿಸರ ಸಂರಕ್ಷಣೆ ಕಾಯ್ದೆ 1986 ರ ಸೆಕ್ಷನ್ 10 ರಂತೆ, ಸಂಬಂಧಪಟ್ಟ ನ್ಯಾಯಾಲಯದಲ್ಲಿ ಪ್ರಕರಣವನ್ನು ದಾಖಲಿಸುವ ಬಗ್ಗೆ ಪ್ರಾಧಿಕಾರದ ಪರವಾಗಿ ದಕ್ಷಿಣ ಕನ್ನಡ ಜಿಲ್ಲಾ ಕರಾವಳಿ ವಲಯ ನಿರ್ವಹಣಾ ಸಮಿತಿಯ ಸದಸ್ಯ ಕಾರ್ಯದರ್ಶಿಗಳಾದ ಪ್ರಾದೇಶಿಕ ನಿರ್ದೇಶಕರನ್ನು ಅಧಿಕೃತಗೊಳಿಸಲು (Authorise) ತೀರ್ಮಾನಿಸಲಾಯಿತು.

38.4.6 ಶ್ರೀ. ಬಾಲಕೃಷ್ಣ, ಬಿನ್. ದಿ. ಕೃಷ್ಣ ಬೆಳ್ಳಪ್ಪಾಡ ಇವರು ಸೋಮೇಶ್ವರ ಗ್ರಾಮದ ಸ.ನಂ. 89/3 ಎಪಿ9, 89/3ಎಪಿ11, 144/1ಪಿ3, 144/1ಪಿ7 ರಲ್ಲಿ ಅನಧಿಕೃತವಾಗಿ ಕಟ್ಟಡ ನಿರ್ಮಾಣ ಮಾಡಿ ಕರಾವಳಿ ನಿಯಂತ್ರಣ ವಲಯ ಅಧಿಸೂಚನೆಯನ್ನು ಉಲ್ಲಂಘಿಸಿರುವ ಬಗ್ಗೆ (ಅಪಜೀ 144 ಸಿಆರ್‌ಝೆಡ್ 2018).

ಶ್ರೀ ಬಾಲಕೃಷ್ಣ, ಬಿನ್. ದಿ. ಕೃಷ್ಣ ಬೆಳ್ಳಪ್ಪಾಡ ರವರು ಸೋಮೇಶ್ವರ ಗ್ರಾಮ ಸ.ನಂ. 89/3 ಎಪಿ9, 89/3ಎಪಿ11, 144/1ಪಿ3, 144/1ಪಿ7 ರಲ್ಲಿ ಅನಧಿಕೃತವಾಗಿ ಮನೆ ನಿರ್ಮಿಸಿ ಕರಾವಳಿ ನಿಯಂತ್ರಣ ವಲಯ ಅಧಿಸೂಚನೆಯನ್ನು ಉಲ್ಲಂಘನೆ ಮಾಡಿರುತ್ತಾರೆ. ಸದರಿ ಪ್ರದೇಶವು CRZ-III ರ ಪ್ರದೇಶದಲ್ಲಿ ಬರುತ್ತದೆ.

ಈ ಹಿಂದೆ ಈ ಉಲ್ಲಂಘನಾ ಪ್ರಕರಣವನ್ನು ದಿನಾಂಕ: 13.09.2012 ರ ಜಿಲ್ಲಾ ಕರಾವಳಿ ವಲಯ ನಿರ್ವಹಣಾ ಸಮಿತಿ ಸಭೆಯಲ್ಲಿ ಮಂಡಿಸಲಾಗಿತ್ತು. ಸದರಿ ಸ್ಥಳದಲ್ಲಿ ಈಗಾಗಲೇ ಇರುವ ಹಳೆ ಮನೆಯನ್ನು ಪುನರ್ ರಚನೆ ಮಾಡುತ್ತಿರುವುದಾಗಿ ಉಲ್ಲಂಘನೆದಾರರು ಸಮಿತಿಗೆ ತಿಳಿಸಿರುವುದಾಗಿ ಹಾಗೂ ಈ ಬಗ್ಗೆ ಸಮಿತಿಯು CRZ ಅಧಿಸೂಚನೆಯಡಿ ಅರ್ಜಿ ಸಲ್ಲಿಸಿ ಸೂಕ್ತ ಅನುಮೋದನೆ ಪಡೆಯುವಂತೆ ಉಲ್ಲಂಘನೆದಾರರಿಗೆ ತಿಳಿಸಲಾಗಿತ್ತು ಹಾಗೂ ಸದರಿ ಪ್ರಕರಣವನ್ನು ದಿನಾಂಕ: 18.10.2012 ರಲ್ಲಿ ಸರ್ಕಾರಕ್ಕೆ ಸಲ್ಲಿಸಲಾಗಿತ್ತು ಎಂದು ಪ್ರಾದೇಶಿಕ ನಿರ್ದೇಶಕರು (ಪರಿಸರ), ಮಂಗಳೂರು ರವರು ವರದಿ ಮಾಡಿರುತ್ತಾರೆ. ಆದರೆ ಅರ್ಜಿದಾರರು CRZ ಅಧಿಸೂಚನೆಯಂತೆ ನಿರಾಕ್ಷೇಪಣಾ ಪತ್ರಕ್ಕಾಗಿ ಅರ್ಜಿ ಸಲ್ಲಿಸಿರುವುದು ಕಂಡು ಬಂದಿರುವುದಿಲ್ಲ.

ಸದರಿ ಉಲ್ಲಂಘನಾ ಪ್ರಕರಣ ಇತ್ತೀಚಿನ ಹಂತದ (Present Status) ಬಗ್ಗೆ ವಿವರವನ್ನು ಎಲ್ಲಾ ಅಗತ್ಯ ದಾಖಲೆಗಳೊಂದಿಗೆ ವರದಿಯನ್ನು ನೀಡುವಂತೆ ಪ್ರಾದೇಶಿಕ ನಿರ್ದೇಶಕರು (ಪರಿಸರ), ಮಂಗಳೂರು ರವರಿಗೆ ಸೂಚನೆ ನೀಡಲಾಗಿತ್ತು. ಪ್ರಾದೇಶಿಕ ನಿರ್ದೇಶಕರು (ಪರಿಸರ), ಮಂಗಳೂರು ರವರು ದಿನಾಂಕ: 04.10.2017 ರಂದು ಪ್ರಾಧಿಕಾರಕ್ಕೆ ವರದಿಯನ್ನು ನೀಡಿದ್ದು, ಸದರಿ ಉಲ್ಲಂಘನಾ ಪ್ರಕರಣವನ್ನು 2018ರ CZMP ಯಂತೆ ಪರಿಶೀಲಿಸಿ ಸ್ಥಳ ಪರಿಶೀಲನೆ ನಡೆಸಿ ಸ್ಥಳ ಮಹಜರ್‌ನೊಂದಿಗೆ ಇತ್ತೀಚಿನ ಹಂತದ ಮಾಹಿತಿಯೊಂದಿಗೆ ವರದಿಯನ್ನು ಸಲ್ಲಿಸುವಂತೆ, ಪ್ರಾದೇಶಿಕ ನಿರ್ದೇಶಕರು (ಪರಿಸರ), ಮಂಗಳೂರು ರವರಿಗೆ ದಿನಾಂಕ: 11.06.2019 ರಂದು ಪತ್ರ ಬರೆಯಲಾಗಿತ್ತು.



ಕರ್ನಾಟಕ ರಾಜ್ಯ ಕಡಲ ತೀರ ವಲಯ ನಿರ್ವಹಣಾ ಪ್ರಾಧಿಕಾರದ ದಿನಾಂಕ: 03.07.2019 ರ ಸಭೆಯಲ್ಲಿನ ನಿರ್ಣಯದಂತೆ, ಇತ್ತೀಚಿನ ಹಂತದ ಬಗ್ಗೆ ಸ್ಥಳ ಪರಿಶೀಲನೆ ನಡೆಸಿ, ಅಗತ್ಯ ದಾಖಲೆಗಳೊಂದಿಗೆ DCZMC ಯಲ್ಲಿ ಚರ್ಚಿಸಿ ಸೂಕ್ತ ಶಿಫಾರಸ್ಸಿನೊಂದಿಗೆ ಪ್ರಾಧಿಕಾರಕ್ಕೆ ಸಲ್ಲಿಸುವಂತೆ ದಿನಾಂಕ: 12.09.2019 ರಂದು ಪ್ರಾದೇಶಿಕ ನಿರ್ದೇಶಕರಿಗೆ ಪತ್ರ ಬರೆಯಲಾಗಿತ್ತು.

ಪ್ರಾದೇಶಿಕ ನಿರ್ದೇಶಕರು, ಮಂಗಳೂರು ರವರು ದಿನಾಂಕ: 02.07.2019 ರಂದು ಸದರಿ ಪ್ರಕರಣದ ಸ್ಥಳ ಪರಿಶೀಲನೆ ನಡೆಸಿದ್ದು, ಈ ಕೆಳಕಂಡಂತೆ ದಿನಾಂಕ: 29.07.2019 & 09.10.2019 ರಂದು ಸಲ್ಲಿಸಿರುವ ವರದಿಯನ್ನು ಪ್ರಾಧಿಕಾರವು ಗಮನಿಸಿತು.

1. ಸದರಿ ಸ್ಥಳದಲ್ಲಿ ಈಗಲೂ ಕಟ್ಟಡ ಹಾಗೂ ಆವರಣ ಗೋಡೆ ಇರುತ್ತದೆ. ಸದರಿ ಸ್ಥಳವು ಸಮುದ್ರ ಭರತ ರೇಖೆಯಿಂದ 208ಮೀ ದೂರದಲ್ಲಿದ್ದು, 1996 ರ ಅನುಮೋದಿತ CZMP ನಕ್ಷೆಯಂತೆ CRZ-IIIನೇ ವರ್ಗದಲ್ಲಿದ್ದು, 2018ರ ಅನುಮೋದಿತ CZMP ನಕ್ಷೆಯಂತೆ CRZ-IIರ ವರ್ಗದಲ್ಲಿರುತ್ತದೆ. ಸದರಿ ಸ್ಥಳದ ನದಿಯ ಕಡೆಗೆ 1991 ರ ಹಿಂದಿನ ಹಳೆಯ ಮೀನುಗಾರಿಕಾ ರಸ್ತೆ ಇರುತ್ತದೆ.
2. ಸದರಿ ಸ್ಥಳದಲ್ಲಿ ಆರ್.ಸಿ.ಸಿ ಕಟ್ಟಡ ಹಾಗೂ ಆವರಣ ಗೋಡೆ ನಿರ್ಮಿಸಿರುವುದು ಕರಾವಳಿ ನಿಯಂತ್ರಣ ವಲಯ ಅಧಿಸೂಚನೆ 2011ರ CRZ ಉಲ್ಲಂಘನೆಯಾಗಿರುತ್ತದೆ ಎಂದು ವರದಿ ಮಾಡಿರುತ್ತಾರೆ.

ಕರ್ನಾಟಕ ರಾಜ್ಯ ಕಡಲ ತೀರ ವಲಯ ನಿರ್ವಹಣಾ ಪ್ರಾಧಿಕಾರದ ದಿನಾಂಕ: 14.02.2020 ರ ಸಭೆಯಲ್ಲಿ ಸದರಿ ಉಲ್ಲಂಘನಾ ಪ್ರಕರಣದ ಬಗ್ಗೆ ವಿವರವಾಗಿ ಚರ್ಚಿಸಲಾಗಿ, ಶ್ರೀ. ಬಾಲಕೃಷ್ಣ, ಬಿನ್. ದಿ. ಕೃಷ್ಣ ಬೆಳ್ಳಪ್ಪಾಡ ರವರು ಸೋಮೇಶ್ವರ ಗ್ರಾಮದ ಸ.ನಂ. 89/3ಎಪಿ9, 89/3ಎಪಿ11, 144/1ಪಿ3, 144/1ಪಿ7 ರಲ್ಲಿ CRZ ಅನುಮತಿ ಪಡೆಯದೇ ಅನಧಿಕೃತವಾಗಿ ವಾಸ್ತವ್ಯ ಕಟ್ಟಡ ನಿರ್ಮಿಸಿರುವುದು CRZ ಅಧಿಸೂಚನೆ 2011ರ ಉಲ್ಲಂಘನೆ ಎಂದು ಪರಿಗಣಿಸಿ, ಸದರಿ ಉಲ್ಲಂಘನೆಯನ್ನು ತೆರವುಗೊಳಿಸುವಂತೆ ಪರಿಸರ ಸಂರಕ್ಷಣೆ ಕಾಯ್ದೆ 1986 ಸೆಕ್ಷನ್ 5 ರಂತೆ ಪ್ರಸ್ತಾಪಿತ ನಿರ್ದೇಶನವನ್ನು ದಿನಾಂಕ: 05.06.2020 ರಂದು ನೀಡಲಾಗಿತ್ತು. ಆದರೆ ಸದರಿಯವರಿಂದ ಯಾವುದೇ ಉತ್ತರ ಸ್ವೀಕೃತವಾಗಿರುವುದಿಲ್ಲ.

ಸದರಿ ಉಲ್ಲಂಘನಾ ಪ್ರಕರಣವನ್ನು ದಿನಾಂಕ: 02.07.2022 ರಂದು ಜರುಗಿದ ಕರ್ನಾಟಕ ರಾಜ್ಯ ಕರಾವಳಿ ವಲಯ ನಿರ್ವಹಣಾ ಪ್ರಾಧಿಕಾರದ ಸಭೆಯಲ್ಲಿ ವಿವರವಾಗಿ ಚರ್ಚಿಸಿ ನಿರ್ಣಯಿಸಿದಂತೆ, ಕರಾವಳಿ ನಿಯಂತ್ರಣ ವಲಯ ಅಧಿಸೂಚನೆಯನ್ನು ಉಲ್ಲಂಘಿಸಿ ಸೋಮೇಶ್ವರ ಗ್ರಾಮದ ಸ.ನಂ. 89/3 ಎಪಿ9, 89/3ಎಪಿ11, 144/1ಪಿ3, 144/1ಪಿ7 ರಲ್ಲಿ ಅನಧಿಕೃತವಾಗಿ ನಿರ್ಮಿಸಿರುವ ಕಟ್ಟಡ ಹಾಗೂ ಆವರಣ ಗೋಡೆಯನ್ನು ನೆಲಸಮಗೊಳಿಸಿ ತೆರವು ಮಾಡುವಂತೆ ಪರಿಸರ ಸಂರಕ್ಷಣೆ ಕಾಯ್ದೆ 1986ರ ಸೆಕ್ಷನ್ 5 ರಂತೆ ದಿನಾಂಕ: 16.08.2022 ರಂದು ಉಲ್ಲಂಘನೆದಾರರಿಗೆ ನಿರ್ದೇಶನವನ್ನು ನೀಡಲಾಗಿರುತ್ತದೆ. ಆದರೆ ಸದರಿಯವರಿಂದ ಯಾವುದೇ ಉತ್ತರ ಸ್ವೀಕೃತವಾಗಿರುವುದಿಲ್ಲ.

ಪ್ರಾಧಿಕಾರವು ಸದರಿ ಉಲ್ಲಂಘನಾ ಪ್ರಕರಣದ ಬಗ್ಗೆ ವಿವರವಾಗಿ ಚರ್ಚಿಸಲಾಗಿ, ಸೋಮೇಶ್ವರ ಗ್ರಾಮ ಸ.ನಂ. 89/3 ಎಪಿ9, 89/3ಎಪಿ11, 144/1ಪಿ3, 144/1ಪಿ7 ರಲ್ಲಿ ಕರಾವಳಿ ನಿಯಂತ್ರಣ ವಲಯ ಅಧಿಸೂಚನೆಯನ್ನು ಅನಧಿಕೃತವಾಗಿ

ನಿರ್ಮಿಸಿರುವ ಕಟ್ಟಡ ಹಾಗೂ ಅವರಣ ಗೋಡೆಯನ್ನು ತೆರವುಗೊಳಿಸದೇ ಇರುವುದರಿಂದ ಉಲ್ಲಂಘನೆದಾರರ ವಿರುದ್ಧ ಉಲ್ಲಂಘನೆ ಪ್ರಕರಣ ಎಂದು ಪರಿಸರ ಸಂರಕ್ಷಣೆ ಕಾಯ್ದೆ 1986 ರ ಸೆಕ್ಷನ್ 19 ರಂತೆ, ಸಂಬಂಧಪಟ್ಟ ನ್ಯಾಯಾಲಯದಲ್ಲಿ ಪ್ರಕರಣವನ್ನು ದಾಖಲಿಸುವ ಬಗ್ಗೆ ಪ್ರಾಧಿಕಾರದ ಪರವಾಗಿ ದಕ್ಷಿಣ ಕನ್ನಡ ಜಿಲ್ಲಾ ಕರಾವಳಿ ವಲಯ ನಿರ್ವಹಣಾ ಸಮಿತಿಯ ಸದಸ್ಯ ಕಾರ್ಯದರ್ಶಿಗಳಾದ ಪ್ರಾದೇಶಿಕ ನಿರ್ದೇಶಕರನ್ನು ಅಧಿಕೃತಗೊಳಿಸಲು (Authorise) ತೀರ್ಮಾನಿಸಲಾಯಿತು.

38.4.7 ಮಂಗಳೂರು ತಾಲ್ಲೂಕು, ಉಳ್ಳಾಲ ಗ್ರಾಮದ ಮುಕ್ಕಚ್ಚೇರಿ ಎಂಬಲ್ಲಿ ಅಕ್ರಮವಾಗಿ ರಸ್ತೆ ಬದಿ ಕಲ್ಲಿನಿಂದ ಕಮಾನು ನಿರ್ಮಾಣ, ಎರಡು ಕಡೆ ಕಲ್ಲಿನ ಕಟ್ಟಡ, ಎರಡು ಕಡೆ ದ್ವಾರ ನಿರ್ಮಾಣ, ಎರಡು ಕಟ್ಟಡ ನಿರ್ಮಾಣ ಹಾಗೂ ಒಂದು ಗೋಪುರ ನಿರ್ಮಿಸಿ ಕರಾವಳಿ ನಿಯಂತ್ರಣ ವಲಯ ಅಧಿಸೂಚನೆ 2011ನ್ನು ಉಲ್ಲಂಘಿಸಿರುವ ಬಗ್ಗೆ (ಅಪಜೀ 209 ಸಿಆರ್‌ಯುಡ್ 2018).

ಶ್ರೀ ಮಹಮ್ಮದ್ ತೋ-ಹಾಜಿ, ಕಾರ್ಯದರ್ಶಿ ಉಳ್ಳಾಲ ದರ್ಗಾ ಇವರು ಉಳ್ಳಾಲ ಗ್ರಾಮದ ಸ.ನಂ. 75 ರಲ್ಲಿ ಮುಕ್ಕಚ್ಚೇರಿ ಎಂಬಲ್ಲಿ ಅಕ್ರಮವಾಗಿ ರಸ್ತೆ ಬದಿ ಕಲ್ಲಿನಿಂದ ಕಮಾನು ನಿರ್ಮಾಣ ಮಾಡಿದ್ದು, ಎರಡು ಕಡೆ ಕಲ್ಲಿನ ಕಟ್ಟಡ, ಎರಡು ಕಡೆ ದ್ವಾರ ನಿರ್ಮಾಣ, ಎರಡು ಕಟ್ಟಡ ನಿರ್ಮಾಣ, ಹಾಗೂ ಒಂದು ಗೋಪುರ ನಿರ್ಮಿಸಿ ಕರಾವಳಿ ನಿಯಂತ್ರಣ ವಲಯ ಅಧಿಸೂಚನೆ 2011 ನ್ನು ಉಲ್ಲಂಘಿಸಿರುವ ಬಗ್ಗೆ ಪ್ರಾದೇಶಿಕ ನಿರ್ದೇಶಕರು (ಮಂಗಳೂರು) ರವರು ದಿನಾಂಕ 25.06.2018 ರಂದು ವರದಿ ಮಾಡಿರುತ್ತಾರೆ. ಸದರಿ ಉಲ್ಲಂಘನೆಯ ಬಗ್ಗೆ ಉಲ್ಲಂಘನೆದಾರರಿಗೆ ದಿನಾಂಕ 22.03.2018 ರಂದು ನೋಟೀಸ್ ನೀಡಿಲಾಗಿದ್ದು, ಉಲ್ಲಂಘನೆದಾರರು ಯಾವುದೇ ಕಾನೂನು ಬಾಹಿರ ಚಟುವಟಿಕೆ ನಡೆಸಿರುವುದಿಲ್ಲವೆಂದು ದಿನಾಂಕ 04.04.2018 ರಂದು ವರದಿ ನೀಡಿರುವುದಾಗಿ ಪ್ರಾದೇಶಿಕ ನಿರ್ದೇಶಕರು (ಮಂಗಳೂರು) ರವರು ತಿಳಿಸಿರುತ್ತಾರೆ.

ಸದರಿ ಪ್ರದೇಶವು CRZ-1 ರಲ್ಲಿದ್ದು, ಕರಾವಳಿ ನಿಯಂತ್ರಣ ವಲಯ ಅಧಿಸೂಚನೆ 2011 ರ ಪ್ಯಾರಾ 8 I CRZ-1 (i) ರಂತೆ, ಸದರಿ ಪ್ರದೇಶದಲ್ಲಿ ಯಾವುದೇ ರೀತಿಯ ಅಭಿವೃದ್ಧಿ ಚಟುವಟಿಕೆಯನ್ನು ಕೈಗೊಳ್ಳುವಂತಿಲ್ಲ. ಆದಕಾರಣ, CRZ ಅಧಿಸೂಚನೆಯ ಉಲ್ಲಂಘನೆ ಪ್ರಕರಣವಾಗಿದ್ದು, ದಿನಾಂಕ 06.06.2018 ರ ಜಿಲ್ಲಾ ಕರಾವಳಿ ನಿಯಂತ್ರಣ ಸಮಿತಿ ಸಭೆಯಲ್ಲಿ ಮಂಡಿಸಿ ಮುಂದಿನ ಕ್ರಮಕ್ಕಾಗಿ ಪ್ರಾದೇಶಿಕ ನಿರ್ದೇಶಕರು (ಮಂಗಳೂರು) ರವರು ಪ್ರಾಧಿಕಾರಕ್ಕೆ ಸಲ್ಲಿಸಿರುತ್ತಾರೆ.

ಪ್ರಾಧಿಕಾರವು ಸದರಿ ಉಲ್ಲಂಘನಾ ಪ್ರಕರಣದ ಬಗ್ಗೆ ವಿವರವಾಗಿ ಚರ್ಚಿಸಲಾಗಿ, ಶ್ರೀ ಮಹಮ್ಮದ್ ತೋ-ಹಾಜಿ, ಕಾರ್ಯದರ್ಶಿ ಉಳ್ಳಾಲ ದರ್ಗಾ ಇವರು CRZ- I ರ ವಲಯದಲ್ಲಿ ರಸ್ತೆ ಬದಿ ಕಲ್ಲಿನಿಂದ ಕಮಾನು ನಿರ್ಮಾಣ ಮಾಡಿದ್ದು, ಎರಡು ಕಡೆ ಕಲ್ಲಿನ ಕಟ್ಟಡ, ಎರಡು ಕಡೆ ದ್ವಾರ ನಿರ್ಮಾಣ, ಎರಡು ಕಟ್ಟಡ ನಿರ್ಮಾಣ, ಹಾಗೂ ಒಂದು ಗೋಪುರ ನಿರ್ಮಾಣ ಮಾಡಿರುವುದು, CRZ ಅಧಿಸೂಚನೆ 2011 ರ ಪ್ಯಾರಾ 8 I CRZ-1 (i) ರಂತೆ ಸ್ಪಷ್ಟ ಉಲ್ಲಂಘನೆ ಎಂಬುದಾಗಿ ಅಭಿಪ್ರಾಯಪಡುತ್ತಾ ಈ ಕೆಳಕಂಡಂತೆ ನಿರ್ಣಯಿಸಲಾಯಿತು:-

ಕರ್ನಾಟಕ ರಾಜ್ಯ ಕಡಲ ತೀರ ವಲಯ ನಿರ್ವಹಣಾ ಪ್ರಾಧಿಕಾರದ ದಿನಾಂಕ: 03.07.2019 ರ ಸಭೆಯಲ್ಲಿ ಸದರಿ ಉಲ್ಲಂಘನಾ ಪ್ರಕರಣದ ಬಗ್ಗೆ ವಿವರವಾಗಿ ಚರ್ಚಿಸಿ ನಿರ್ಣಯಿಸಿದಂತೆ, ಶ್ರೀ ಮಹಮ್ಮದ್ ತೋ-ಹಾಜಿ, ಕಾರ್ಯದರ್ಶಿ ಉಳ್ಳಾಲ ದರ್ಗಾ ಇವರು ಉಳ್ಳಾಲ ಗ್ರಾಮದ ಸ.ನಂ. 75 ರಲ್ಲಿ ಮುಕ್ಕಚ್ಚೇರಿ ಎಂಬಲ್ಲಿ CRZ ಅಧಿಸೂಚನೆ ಉಲ್ಲಂಘಿಸಿ ಕಲ್ಲಿನ ಕಮಾನು, ಕಲ್ಲಿನ ಕಟ್ಟಡ, ದ್ವಾರ ಹಾಗೂ ಗೋಪುರಗಳನ್ನು



ನಿರ್ಮಿಸಿರುವ ಬಗ್ಗೆ ಪರಿಸರ (ಸಂರಕ್ಷಣೆ) ಕಾಯ್ದೆ 1986 ರ ಸೆಕ್ಷನ್ 5 ರಡಿ ಪ್ರಸ್ತಾಪಿತ ನಿರ್ದೇಶನವನ್ನು (Notice of proposed directions) ದಿನಾಂಕ: 15.10.2019 ರಂದು ಜಾರಿ ಮಾಡಲಾಗಿರುತ್ತದೆ. ಆದರೆ ಸದರಿಯವರಿಂದ ಯಾವುದೇ ಉತ್ತರ ಸ್ವೀಕೃತವಾಗಿರುವುದಿಲ್ಲ.

ಪ್ರಾಧಿಕಾರವು ಸದರಿ ವಿಷಯದ ಬಗ್ಗೆ ವಿವರವಾಗಿ ಚರ್ಚಿಸಲಾಗಿ, ಕರಾವಳಿ ನಿಯಂತ್ರಣ ವಲಯ ಅಧಿಸೂಚನೆಯನ್ನು ಉಲ್ಲಂಘಿಸಿ ಉಳ್ಳಾಲ ಗ್ರಾಮದ ಸ.ನಂ. 75 ರಲ್ಲಿ ಮುಕ್ಕಚ್ಚೇರಿ ಎಂಬಲ್ಲಿ ಅಕ್ರಮವಾಗಿ ರಸ್ತೆ ಬದಿ ಕಲ್ಲಿನಿಂದ ಕಮಾನು ನಿರ್ಮಾಣ ಮಾಡಿದ್ದು, ಎರಡು ಕಡೆ ಕಲ್ಲಿನ ಕಟ್ಟಡ, ಎರಡು ಕಡೆ ದ್ವಾರ ನಿರ್ಮಾಣ, ಎರಡು ಕಟ್ಟಡ ನಿರ್ಮಾಣ, ಹಾಗೂ ಒಂದು ಗೋಪುರ ನಿರ್ಮಿಸಿರುವುದನ್ನು ನೆಲಸಮಗೊಳಿಸಿ ತೆರವು ಮಾಡುವಂತೆ ಶ್ರೀ ಮಹಮ್ಮದ್ ತೋ-ಹಾಜಿ, ಕಾರ್ಯದರ್ಶಿ ಉಳ್ಳಾಲ ದರ್ಗಾ ರವರಿಗೆ ಪರಿಸರ ಸಂರಕ್ಷಣೆ ಕಾಯ್ದೆ 1986ರ ಸೆಕ್ಷನ್ 5 ರಂತೆ ನಿರ್ದೇಶನ ನೀಡಲು ತೀರ್ಮಾನಿಸಲಾಯಿತು.

38.4.8 ಶ್ರೀ. ಅಶ್ವತ್ಥ ಇವರು ಮಂಗಳೂರು ತಾಲೂಕು ಕೆಂಜಾರು ಗ್ರಾಮದ ಸರ್ವೆ ನಂಬ್ರ 125ರಲ್ಲಿ ಕರಾವಳಿ ನಿಯಂತ್ರಣ ವಲಯ ಪ್ರದೇಶದಲ್ಲಿ ಮಣ್ಣು ತುಂಬಿಸಿ ಕರಾವಳಿ ನಿಯಂತ್ರಣ ವಲಯ ಅಧಿಸೂಚನೆಯನ್ನು ಉಲ್ಲಂಘಿಸಿರುವ ಬಗ್ಗೆ (ಅಪಜೀ 109 ಸಿಆರ್‌ಝೆಡ್ 2021).

ಶ್ರೀ. ಅಶ್ವತ್ಥ ಇವರು ಮಂಗಳೂರು ತಾಲೂಕು ಕೆಂಜಾರು ಗ್ರಾಮದ ಸರ್ವೆ ನಂಬ್ರ 125 ರಲ್ಲಿ ಕರಾವಳಿ ನಿಯಂತ್ರಣ ವಲಯ ಪ್ರದೇಶದಲ್ಲಿ ಮಣ್ಣು ತುಂಬಿಸಿ ಕರಾವಳಿ ನಿಯಂತ್ರಣ ವಲಯ ಅಧಿಸೂಚನೆಯನ್ನು ಉಲ್ಲಂಘಿಸಿರುವ ಬಗ್ಗೆ ಪ್ರಾದೇಶಿಕ ನಿರ್ದೇಶಕರು (ಪರಿಸರ), ಮಂಗಳೂರು ಇವರು ವರದಿ ಮಾಡಿರುತ್ತಾರೆ.

ಸದರಿ ಉಲ್ಲಂಘನಾ ಸ್ಥಳವು ಕರಾವಳಿ ನಿಯಂತ್ರಣ ವಲಯದ CRZ - IIನೇ ವರ್ಗದಲ್ಲಿದ್ದು, ಕರಾವಳಿ ನಿಯಂತ್ರಣ ವಲಯ ಅಧಿಸೂಚನೆ 2011 ರ ಪ್ಯಾರಾ 8 II CRZ II ರಂತೆ ಇಲ್ಲಿ ಯಾವುದೇ ಕಾಮಗಾರಿ / ಅಭಿವೃದ್ಧಿ ಚಟುವಟಿಕೆಗಳನ್ನು ರಾಜ್ಯ ಕರಾವಳಿ ವಲಯ ನಿರ್ವಹಣಾ ಪ್ರಾಧಿಕಾರದ ಅನುಮೋದನೆ ಇಲ್ಲದೆ ನಡೆಸಿದಲ್ಲಿ ಅದು ಕರಾವಳಿ ನಿಯಂತ್ರಣ ವಲಯ ಅಧಿಸೂಚನೆಯ ಸ್ಪಷ್ಟ ಉಲ್ಲಂಘನೆಯಾಗುತ್ತದೆ. ಈ ಹಿನ್ನೆಲೆಯಲ್ಲಿ ಉಲ್ಲಂಘನೆದಾರರಿಗೆ ದಿನಾಂಕ: 20.11.2020 ರಲ್ಲಿ ನೋಟಿಸ್ ನೀಡಿರುತ್ತಾರೆ.

ಸದರಿ ಪ್ರಕರಣವನ್ನು ದಿನಾಂಕ: 30.12.2020 ರ ಜಿಲ್ಲಾ ಕರಾವಳಿ ವಲಯ ನಿರ್ವಹಣಾ ಸಮಿತಿ ಸಭೆಯಲ್ಲಿ ಮಂಡಿಸಿ, ಕರ್ನಾಟಕ ರಾಜ್ಯ ಕರಾವಳಿ ವಲಯ ನಿರ್ವಹಣಾ ಪ್ರಾಧಿಕಾರಕ್ಕೆ ಶಿಫಾರಸ್ಸು ಮಾಡಿರುತ್ತಾರೆ.

ಕರ್ನಾಟಕ ರಾಜ್ಯ ಕಡಲ ತೀರ ವಲಯ ನಿರ್ವಹಣಾ ಪ್ರಾಧಿಕಾರದ ದಿನಾಂಕ: 23.11.2021 ರ ಸಭೆಯಲ್ಲಿ ಸದರಿ ಉಲ್ಲಂಘನಾ ಪ್ರಕರಣದ ಬಗ್ಗೆ ವಿವರವಾಗಿ ಚರ್ಚಿಸಿ ನಿರ್ಣಯಿಸಿದಂತೆ, ಕರಾವಳಿ ನಿಯಂತ್ರಣ ವಲಯ ಪ್ರದೇಶದಲ್ಲಿ ಬರುವ ಕೆಂಜಾರು ಗ್ರಾಮದ ಸರ್ವೆ ನಂಬ್ರ 125 ರಲ್ಲಿ ಮಣ್ಣು ತುಂಬಿಸಿ ಕರಾವಳಿ ನಿಯಂತ್ರಣ ವಲಯ ಅಧಿಸೂಚನೆಯನ್ನು ಉಲ್ಲಂಘಿಸಿರುವ ಕಾರಣ ಪರಿಸರ (ಸಂರಕ್ಷಣೆ) ಕಾಯ್ದೆ 1986 ಸೆಕ್ಷನ್ 5 ರಡಿಯಲ್ಲಿ ಪ್ರಸ್ತಾಪಿತ ನಿರ್ದೇಶನವನ್ನು (Notice of proposed directions)



ಉಲ್ಲಂಘನೆದಾರರಿಗೆ ದಿನಾಂಕ: 01.02.2022 ರಂದು ಜಾರಿ ಮಾಡಲಾಗಿರುತ್ತದೆ. ಆದರೆ ಸದರಿಯವರಿಂದ ಯಾವುದೇ ಉತ್ತರ ಸ್ವೀಕೃತವಾಗಿರುವುದಿಲ್ಲ.

ಪ್ರಾಧಿಕಾರವು ಸದರಿ ವಿಷಯದ ಬಗ್ಗೆ ವಿವರವಾಗಿ ಚರ್ಚಿಸಲಾಗಿ, ಕರಾವಳಿ ನಿಯಂತ್ರಣ ವಲಯ ಅಧಿಸೂಚನೆಯನ್ನು ಉಲ್ಲಂಘಿಸಿ, ಕೆಂಜಾರು ಗ್ರಾಮದ ಸರ್ವೆ ನಂಬ್ರ ೧೨೫ರಲ್ಲಿ ಕರಾವಳಿ ನಿಯಂತ್ರಣ ವಲಯ ಪ್ರದೇಶದಲ್ಲಿ ಮಣ್ಣು ತುಂಬಿಸಿರುವುದನ್ನು ನೆಲಸಮಗೊಳಿಸಿ ತೆರವು ಮಾಡುವಂತೆ ಶ್ರೀ ಅಶ್ವತ್ ರವರಿಗೆ ಪರಿಸರ ಸಂರಕ್ಷಣೆ ಕಾಯ್ದೆ 1986ರ ಸೆಕ್ಷನ್ 5 ರಂತೆ ನಿರ್ದೇಶನ ನೀಡಲು ತೀರ್ಮಾನಿಸಲಾಯಿತು.

38.4.9 ಮಂಗಳೂರು ತಾಲ್ಲೂಕು ಸಿಹಿತ್ತು ಗ್ರಾಮದ ಸರ್ವೆ ನಂಬ್ರ 23 ರಲ್ಲಿ ಹಳೆ ಮನೆ ಕೆಡವಿ ಹೊಸ ಮನೆ ನಿರ್ಮಿಸಲು ಅಡಿಪಾಯ ಹಾಕಿ ಕರಾವಳಿ ನಿಯಂತ್ರಣ ವಲಯ ಅಧಿಸೂಚನೆಯನ್ನು ಉಲ್ಲಂಘಿಸಿರುವ ಬಗ್ಗೆ (ಅಪಜೀ 123 ಸಿಆರ್‌ಝೆಡ್ 2021).

ಮಂಗಳೂರು ತಾಲ್ಲೂಕು ಸಿಹಿತ್ತು ಗ್ರಾಮದ ಸರ್ವೆ ನಂಬ್ರ 23 ರಲ್ಲಿ ಹಳೆ ಮನೆ ಕೆಡವಿ ಹೊಸ ಮನೆ ನಿರ್ಮಿಸಲು ಅಡಿಪಾಯ ಹಾಕಿ ಕರಾವಳಿ ನಿಯಂತ್ರಣ ವಲಯ ಅಧಿಸೂಚನೆಯನ್ನು ಉಲ್ಲಂಘಿಸಿರುವ ಬಗ್ಗೆ ಪ್ರಾದೇಶಿಕ ನಿರ್ದೇಶಕರು (ಪರಿಸರ), ಮಂಗಳೂರು ಇವರು ವರದಿ ಮಾಡಿರುತ್ತಾರೆ.

ಸದರಿ ಉಲ್ಲಂಘನಾ ಸ್ಥಳವು ಕರಾವಳಿ ನಿಯಂತ್ರಣ ವಲಯದ CRZ - IIನೇ ವರ್ಗದಲ್ಲಿದ್ದು, ಸಮುದ್ರ ಭರತ ರೇಖೆಯಿಂದ 23ಮೀ ದೂರದಲ್ಲಿರುತ್ತದೆ ಹಾಗೂ ಇದು ಸರ್ಕಾರಿ ಸ್ಥಳವಾಗಿರುತ್ತದೆ. ಕರಾವಳಿ ನಿಯಂತ್ರಣ ವಲಯ ಅಧಿಸೂಚನೆ 2011 ರ ಪ್ಯಾರಾ 8 II CRZ II ರಂತೆ ಇಲ್ಲಿ ಯಾವುದೇ ಕಾಮಗಾರಿ / ಅಭಿವೃದ್ಧಿ ಚಟುವಟಿಕೆಗಳನ್ನು ರಾಜ್ಯ ಕರಾವಳಿ ವಲಯ ನಿರ್ವಹಣಾ ಪ್ರಾಧಿಕಾರದ ಅನುಮೋದನೆ ಇಲ್ಲದೆ ನಡೆಸಿದಲ್ಲಿ ಅದು ಕರಾವಳಿ ನಿಯಂತ್ರಣ ವಲಯ ಅಧಿಸೂಚನೆಯ ಸ್ಪಷ್ಟ ಉಲ್ಲಂಘನೆಯಾಗುತ್ತದೆ ಮತ್ತು ಪರಿಸರ ಸಂರಕ್ಷಣಾ ಕಾಯ್ದೆ 1986 ರ ಸೆಕ್ಷನ್ 15 ರ ಪ್ರಕಾರ ಶಿಕ್ಷಾರ್ಹ ಅಪರಾಧವಾಗಿರುತ್ತದೆ. ಈ ಹಿನ್ನೆಲೆಯಲ್ಲಿ ಉಲ್ಲಂಘನೆದಾರರಿಗೆ ಶ್ರೀ. ವಾಸು ಸಾಲ್ಯಾನ್, ನಂ. 2/15ಎ, ಕಡಪುರ, ಪಣಂಬೂರು ಗ್ರಾಮ, ಮಂಗಳೂರು ಇವರಿಗೆ ದಿನಾಂಕ: 17.11.2020 ರಲ್ಲಿ ನೋಟೀಸ್ ನೀಡಿರುತ್ತಾರೆ.

ಮುಂದುವರೆದು ಪಂಚಾಯತ್ ಅಭಿವೃದ್ಧಿ ಅಧಿಕಾರಿ, ಹಳೆಯಂಗಡಿ ಗ್ರಾಮ ಪಂಚಾಯತ್, ಹಳೆಯಂಗಡಿ, ಮಂಗಳೂರು ಇವರಿಗೆ ಸದರಿ ಉಲ್ಲಂಘನೆ ಬಗ್ಗೆ ಸೂಕ್ತ ಕ್ರಮ ಕೈಗೊಂಡು ಕೈಗೊಂಡ ಕ್ರಮದ ಬಗ್ಗೆ ವರದಿಯನ್ನು ಪ್ರಾದೇಶಿಕ ನಿರ್ದೇಶಕರು (ಪರಿಸರ), ಮಂಗಳೂರು ಕಛೇರಿಗೆ ಸಲ್ಲಿಸುವಂತೆ ತಿಳಿಸಿರುತ್ತಾರೆ. ಹಾಗೂ ವಿಶೇಷ ತಹಶೀಲ್ದಾರರು, ಮುಲ್ಕಿ, ಮಂಗಳೂರು ಇವರಿಗೆ ಇದು ಕರ್ನಾಟಕ ಸರ್ಕಾರದ ಭೂ ಕಂದಾಯ ಕಾಯ್ದೆಯ ಉಲ್ಲಂಘನೆಯಾಗಿರುವುದರಿಂದ ಸದರಿ ನಿರ್ಮಾಣ ಹಾಗೂ ಅತಿಕ್ರಮಣವನ್ನು ತೆರವುಗೊಳಿಸಿ ವರದಿ ನೀಡಲು ತಿಳಿಸಿರುತ್ತಾರೆ. ಆದರೆ ಇದುವರೆಗೆ ಯಾವುದೇ ವರದಿಯು ಪ್ರಾದೇಶಿಕ ನಿರ್ದೇಶಕರು (ಪರಿಸರ), ಮಂಗಳೂರು ಕಛೇರಿಯಲ್ಲಿ ಸ್ವೀಕೃತವಾಗಿರುವುದಿಲ್ಲ ಎಂದು ತಿಳಿಸಿರುತ್ತಾರೆ.

ಸದರಿ ಪ್ರಕರಣವನ್ನು ದಿನಾಂಕ: 30.12.2020ರ ಜಿಲ್ಲಾ ಕರಾವಳಿ ವಲಯ ನಿರ್ವಹಣಾ ಸಮಿತಿ ಸಭೆಯಲ್ಲಿ ಮಂಡಿಸಿ, ಕರ್ನಾಟಕ ರಾಜ್ಯ ಕರಾವಳಿ ವಲಯ ನಿರ್ವಹಣಾ ಪ್ರಾಧಿಕಾರಕ್ಕೆ ಶಿಫಾರಸ್ಸು ಮಾಡಿರುತ್ತಾರೆ.

ಕರ್ನಾಟಕ ರಾಜ್ಯ ಕಡಲ ತೀರ ವಲಯ ನಿರ್ವಹಣಾ ಪ್ರಾಧಿಕಾರದ ದಿನಾಂಕ: 23.11.2021 ರ ಸಭೆಯಲ್ಲಿ ಸದರಿ ಉಲ್ಲಂಘನಾ ಪ್ರಕರಣದ ಬಗ್ಗೆ ವಿವರವಾಗಿ ಚರ್ಚಿಸಿ ನಿರ್ಣಯಿಸಿದಂತೆ, ಕರಾವಳಿ ನಿಯಂತ್ರಣ ವಲಯ ಅಧಿಸೂಚನೆಯನ್ನು ಉಲ್ಲಂಘಿಸಿ, ಕರಾವಳಿ ನಿಯಂತ್ರಣ ವಲಯ ಪ್ರದೇಶದಲ್ಲಿ ಬರುವ ಸರ್ಕಾರಿ ಸ್ಥಳವಾಗಿರುವ ಸಸಿಹಿತ್ತು ಗ್ರಾಮದ ಸರ್ವೆ ನಂಬ್ರ 23 ರಲ್ಲಿ ಹಳೆಮನೆ ಕೆಡವಿ ಹೊಸಮನೆ ನಿರ್ಮಿಸಲು ಅಡಿಪಾಯ ಹಾಕಿರುವ ಬಗ್ಗೆ ಉಲ್ಲಂಘನಾದಾರರಾದ ಶ್ರೀ. ವಾಸು ಸಾಲ್ಯಾನ್, ಮಂಗಳೂರು ಇವರಿಗೆ ಪರಿಸರ (ಸಂರಕ್ಷಣೆ) ಕಾಯಿದೆ 1986 ಸೆಕ್ಷನ್ 5 ರಡಿಯಲ್ಲಿ ಪ್ರಸ್ತಾಪಿತ ನಿರ್ದೇಶನವನ್ನು (Notice of proposed directions) ದಿನಾಂಕ: 02.02.2022 ರಂದು ನೀಡಲಾಗಿತ್ತು ಹಾಗೂ ಇದು ಸರ್ಕಾರಿ ಸ್ಥಳವಾಗಿರುವುದರಿಂದ ಭೂ ಕಂದಾಯ ಕಾಯ್ದೆ ಪ್ರಕಾರ ಮುಂದಿನ ಅಗತ್ಯ ಕ್ರಮವಹಿಸುವಂತೆ ವಿಶೇಷ ತಹಶೀಲ್ದಾರ್, ಮುಲ್ಕಿ, ಮಂಗಳೂರು ರವರಿಗೆ ದಿನಾಂಕ: 02.02.2022 ರಂದು ಸೂಚನೆ ನೀಡಲಾಗಿತ್ತು. ಆದರೆ ಉಲ್ಲಂಘನೆದಾರರಿಂದಾಗಲೀ ತಹಶೀಲ್ದಾರರಿಂದಾಗಲೀ ಯಾವುದೇ ಉತ್ತರ ಸ್ವೀಕೃತವಾಗಿರುವುದಿಲ್ಲ.

ಪ್ರಾಧಿಕಾರವು ಸದರಿ ವಿಷಯದ ಬಗ್ಗೆ ವಿವರವಾಗಿ ಚರ್ಚಿಸಲಾಗಿ, ಕರಾವಳಿ ನಿಯಂತ್ರಣ ವಲಯ ಅಧಿಸೂಚನೆಯನ್ನು ಉಲ್ಲಂಘಿಸಿ, ಸಸಿಹಿತ್ತು ಗ್ರಾಮದ ಸರ್ವೆ ನಂಬ್ರ 23 ರಲ್ಲಿ ಹಳೆಮನೆ ಕೆಡವಿ ಹೊಸಮನೆ ನಿರ್ಮಿಸಲು ಅಡಿಪಾಯ ಹಾಕಿರುವುದನ್ನು ತೆರವು ಮಾಡುವಂತೆ ಶ್ರೀ ವಾಸು ಸಾಲ್ಯಾನ್ ಮಂಗಳೂರು ರವರಿಗೆ ಪರಿಸರ ಸಂರಕ್ಷಣೆ ಕಾಯ್ದೆ 1986ರ ಸೆಕ್ಷನ್ 5 ರಂತೆ ನಿರ್ದೇಶನ ನೀಡಲು ತೀರ್ಮಾನಿಸಲಾಯಿತು.

38.4.10 ಮಂಗಳೂರು ತಾಲೂಕಿನ ಜಪ್ಪಿನಮೊಗರು ಗ್ರಾಮದ ಸರ್ವೆ ನಂಬ್ರ 92 ರಲ್ಲಿ ನದಿ ತೀರಕ್ಕೆ ಮಣ್ಣು ತುಂಬಿಸಿ ಕರಾವಳಿ ನಿಯಂತ್ರಣ ವಲಯ ಅಧಿಸೂಚನೆಯನ್ನು ಉಲ್ಲಂಘಿಸಿರುವ ಬಗ್ಗೆ (ಅಪರೇಡ್ 195 ಸಿಆರ್‌ಝೆಡ್ 2021).

ಮಂಗಳೂರು ತಾಲೂಕಿನ ಜಪ್ಪಿನಮೊಗರು ಗ್ರಾಮದ ಸರ್ವೆ ನಂಬ್ರ 92 ರಲ್ಲಿ ನದಿ ತೀರಕ್ಕೆ ಮಣ್ಣು ತುಂಬಿಸಿ ಕರಾವಳಿ ನಿಯಂತ್ರಣ ವಲಯ ಅಧಿಸೂಚನೆಯನ್ನು ಉಲ್ಲಂಘಿಸಿರುವ ಬಗ್ಗೆ ಪ್ರಾದೇಶಿಕ ನಿರ್ದೇಶಕರು (ಪರಿಸರ), ಮಂಗಳೂರು ಇವರು ವರದಿ ಮಾಡಿರುತ್ತಾರೆ.

ಸದರಿ ಉಲ್ಲಂಘನಾ ಸ್ಥಳವು ಕರಾವಳಿ ನಿಯಂತ್ರಣ ವಲಯದ CRZ-IIನೇ ವರ್ಗದಲ್ಲಿದ್ದು, ನೇತ್ರಾವತಿ ನದಿಯ ಭರತ ರೇಖೆಗೆ ತಾಗಿಕೊಂಡಿರುತ್ತದೆ. ಸದರಿ 184.96 ಚ.ಮೀ ವಿಸ್ತೀರ್ಣದಲ್ಲಿ 68.05 ಚ.ಮೀ ನದಿ ಪಾತ್ರವಾಗಿದ್ದು, CRZ IA ರಲ್ಲಿದ್ದು ಉಳಿದ ವಿಸ್ತೀರ್ಣವು CRZ-II ರಲ್ಲಿರುತ್ತದೆ. ಇಲ್ಲಿ ಯಾವುದೇ ಕಾಮಗಾರಿ / ಅಭಿವೃದ್ಧಿ ಚಟುವಟಿಕೆಗಳನ್ನು ರಾಜ್ಯ ಕರಾವಳಿ ವಲಯ ನಿರ್ವಹಣಾ ಪ್ರಾಧಿಕಾರದ ಅನುಮೋದನೆ ಇಲ್ಲದೆ ನಡೆಸಿದಲ್ಲಿ ಅದು ಕರಾವಳಿ ನಿಯಂತ್ರಣ ವಲಯ ಅಧಿಸೂಚನೆಯ ಸ್ಪಷ್ಟ ಉಲ್ಲಂಘನೆಯಾಗುತ್ತದೆ. ಈ ಹಿನ್ನೆಲೆಯಲ್ಲಿ ಉಲ್ಲಂಘನೆದಾರರಾದ ಶ್ರೀ. ವಿನ್ಸೆಂಟ್ ಉದಯ ಡಿ'ಸೋಜ, ಆಡಂಕುದ್ದು, ಜಪ್ಪಿನಮೊಗರು, ಮಂಗಳೂರು ಇವರಿಗೆ ಪ್ರಾದೇಶಿಕ ನಿರ್ದೇಶಕರು (ಪರಿಸರ), ಮಂಗಳೂರು ರವರು ದಿನಾಂಕ: 25.03.2021 ರಲ್ಲಿ ನೋಟೀಸ್ ನೀಡಿರುತ್ತಾರೆ.

ಇದಕ್ಕೆ ಉತ್ತರವಾಗಿ ಸದರಿ ಜಾಗದಲ್ಲಿ ಗಣಿ ಮತ್ತು ಭೂ ವಿಜ್ಞಾನ ಇಲಾಖೆಯಿಂದ ಮರಳು ಗಣಿಗಾರಿಕೆ ನಡವಲು 2012 ರಿಂದ 2018ನೇ ಇಸವಿಯವರೆಗೆ ತಮಗೆ ಪರವಾನಿಗೆ ನೀಡಲಾಗಿದೆಯೆಂದು, ಸದರಿ ಜಾಗವು ನದಿಯಲ್ಲಿ ಕುಸಿದು ಬೀಳದಂತೆ ಸದರಿ ಜಾಗದ ರಕ್ಷಣೆಗೋಸ್ಕರ ಮಣ್ಣು ಹಾಕಿರುವುದಾಗಿಯೂ ಸದರಿ ಜಾಗದಲ್ಲಿ ಯಾವುದೇ ಕಾಮಗಾರಿಯನ್ನು ಅನುಮತಿ ಪಡೆಯದೆ ಮಾಡುವುದಿಲ್ಲವೆಂದು ಹೇಳಿಕೆ ಹಾಗೂ ದಾಖಲೆಗಳನ್ನು ಉಲ್ಲಂಘನೆದಾರರು ನೀಡಿದ್ದು, ಸದರಿ ದಾಖಲೆಯನ್ನು ಪರಿಶೀಲಿಸಿದಾಗ ಜಾಗವನ್ನು ಒತ್ತುವರಿ ಮಾಡಿರುವುದು ಕಂಡುಬರುತ್ತದೆ ಎಂದು ಪ್ರಾದೇಶಿಕ ನಿರ್ದೇಶಕರು ವರದಿ ಮಾಡಿರುತ್ತಾರೆ. ನದಿಗೆ ಮಣ್ಣು ಹಾಕಿ ನದಿಯನ್ನು ಒತ್ತುವರಿ ಮಾಡಿರುವುದು ಕರಾವಳಿ ನಿಯಂತ್ರಣ ವಲಯ ಅಧಿಸೂಚನೆ 2011ರ ಪ್ಯಾರಾ 3 (iv) ಹಾಗೂ (ix) ರಂತೆ ಉಲ್ಲಂಘನೆಯಾಗಿರುವುದರಿಂದ ಒತ್ತುವರಿಯನ್ನು ತೆರವುಗೊಳಿಸುವಂತೆ ಉಲ್ಲಂಘನೆದಾರರಿಗೆ ಎರಡನೇ ಬಾರಿ ನೋಟೀಸು ಜಾರಿ ಮಾಡಿರುತ್ತಾರೆ.

ಸದರಿ ಪ್ರಕರಣವನ್ನು ದಿನಾಂಕ: 28.04.2021 ರ ಜಿಲ್ಲಾ ಕರಾವಳಿ ವಲಯ ನಿರ್ವಹಣಾ ಸಮಿತಿ ಸಭೆಯಲ್ಲಿ ಮಂಡಿಸಿ, ಕರ್ನಾಟಕ ರಾಜ್ಯ ಕರಾವಳಿ ವಲಯ ನಿರ್ವಹಣಾ ಪ್ರಾಧಿಕಾರಕ್ಕೆ ಶಿಫಾರಸ್ಸು ಮಾಡಿರುತ್ತಾರೆ. ಹಾಗೂ ಸದರಿ ಸ್ಥಳದಲ್ಲಿ ಸರ್ಕಾರಿ ಸ್ಥಳವಿರುವ ಬಗ್ಗೆ ಪರಿಶೀಲಿಸಿ ಕರ್ನಾಟಕ ಭೂಕಂದಾಯ ಕಾಯ್ದೆಯಡಿ ಸೂಕ್ತ ಕ್ರಮಕೈಗೊಳ್ಳಲು ಮಂಗಳೂರು ತಹಶೀಲ್ದಾರರಿಗೆ ನಿರ್ದೇಶನ ನೀಡಲು ಸಮಿತಿಯಲ್ಲಿ ಸರ್ವಾನುಮತದಿಂದ ನಿರ್ಣಯಿಸಲಾಗಿರುತ್ತದೆ.

ದಿನಾಂಕ: 23.11.2021 ರಂದು ನಡೆದ ಕರ್ನಾಟಕ ರಾಜ್ಯ ಕರಾವಳಿ ವಲಯ ನಿರ್ವಹಣಾ ಪ್ರಾಧಿಕಾರದ ಸಭೆಯಲ್ಲಿ ಸದರಿ ಉಲ್ಲಂಘನಾ ಪ್ರಕರಣದ ಬಗ್ಗೆ ವಿವರವಾಗಿ ಚರ್ಚಿಸಿ ನಿರ್ಣಯಿಸಿದಂತೆ, ಕರಾವಳಿ ನಿಯಂತ್ರಣ ವಲಯ ಅಧಿಸೂಚನೆಯನ್ನು ಉಲ್ಲಂಘಿಸಿ, ಕರಾವಳಿ ನಿಯಂತ್ರಣ ವಲಯ ಪ್ರದೇಶದಲ್ಲಿ ಬರುವ ಸರ್ಕಾರಿ ಸ್ಥಳವಾಗಿರುವ ಜಪ್ಪಿನಮೊಗರು ಗ್ರಾಮದ ಸರ್ವೆ ನಂಬ್ರ 92 ರಲ್ಲಿ ನದಿ ತೀರಕ್ಕೆ ಮಣ್ಣು ತುಂಬಿಸಿರುವ ಬಗ್ಗೆ ಉಲ್ಲಂಘನಾದಾರರಿಗೆ ಪರಿಸರ (ಸಂರಕ್ಷಣೆ) ಕಾಯಿದೆ 1986 ಸೆಕ್ಷನ್ 5 ರಡಿಯಲ್ಲಿ ಪ್ರಸ್ತಾಪಿತ ನಿರ್ದೇಶನವನ್ನು (Notice of proposed directions) ದಿನಾಂಕ: 10.02.2022 ರಂದು ನೀಡಲಾಗಿತ್ತು. ಅಲ್ಲದೇ, ಸದರಿ ಸ್ಥಳವು ಸರ್ಕಾರಿ ಸ್ಥಳವಾಗಿರುವುದರಿಂದ ಭೂ ಕಂದಾಯ ಕಾಯ್ದೆ ಪ್ರಕಾರ ಮುಂದಿನ ಅಗತ್ಯ ಕ್ರಮವಹಿಸುವಂತೆ ತಹಶೀಲ್ದಾರ, ಮಂಗಳೂರು ರವರಿಗೆ ದಿನಾಂಕ: 10.02.2022 ರಂದು ಸೂಚನೆ ನೀಡಲಾಗಿತ್ತು.

ಪರಿಸರ (ಸಂರಕ್ಷಣೆ) ಕಾಯ್ದೆ, 1986 ರ ಸೆಕ್ಷನ್ 5 ರಡಿಯಲ್ಲಿ ನೀಡಿರುವ ನೋಟೀಸ್‌ಗೆ ಉಲ್ಲಂಘನಾದಾರರು ಸದರಿ ಉಲ್ಲಂಘನೆಯನ್ನು ತೆರವುಗೊಳಿಸಿರುವುದಾಗಿ ಪ್ರಾದೇಶಿಕ ನಿರ್ದೇಶಕರು (ಪರಿಸರ), ಮಂಗಳೂರು ರವರು ದಿನಾಂಕ: 04.06.2022 ರ ಪತ್ರದಲ್ಲಿ ವರದಿಯನ್ನು ಸಲ್ಲಿಸಿರುತ್ತಾರೆ.

ಪ್ರಾಧಿಕಾರವು ಸದರಿ ವಿಷಯವನ್ನು ವಿವರವಾಗಿ ಚರ್ಚಿಸಿ, ಉಲ್ಲಂಘನೆದಾರರು ಸದರಿ ಉಲ್ಲಂಘನೆಯನ್ನು ಈಗಾಗಲೇ ತೆರವುಗೊಳಿಸಿರುವುದರಿಂದ ಈ ಪ್ರಕರಣವನ್ನು ಉಲ್ಲಂಘನೆ ಪ್ರಕರಣದಿಂದ ಕೈಬಿಟ್ಟು ಮುಕ್ತಾಯಗೊಳಿಸಲು ತೀರ್ಮಾನಿಸಿತು.

38.4.11 ಮಂಗಳೂರು ತಾಲೂಕಿನ ಜಪ್ಪಿನಮೊಗರು ಗ್ರಾಮದ ಸರ್ವೆ ನಂಬ್ರ 94 ಮತ್ತು 118 ರಲ್ಲಿ ನದಿ ತೀರಕ್ಕೆ ಮಣ್ಣು ತುಂಬಿಸಿ ಕರಾವಳಿ ನಿಯಂತ್ರಣ ವಲಯ ಅಧಿಸೂಚನೆಯನ್ನು ಉಲ್ಲಂಘಿಸಿರುವ ಬಗ್ಗೆ (ಅಪಜೀ 197 ಸಿಆರ್‌ಝೆಡ್ 2021).



ಶ್ರೀ. ವಿನ್ಸಂಟ್ ಡಿ'ಸೋಜ ಇವರು ಮಂಗಳೂರು ತಾಲೂಕಿನ ಜಪ್ಪಿನಮೊಗರು ಗ್ರಾಮದ ಸರ್ವೆ ನಂಬ್ರ 94 ಮತ್ತು 118 ರಲ್ಲಿ ನದಿ ತೀರಕ್ಕೆ ಮಣ್ಣು ತುಂಬಿಸಿ ಕರಾವಳಿ ನಿಯಂತ್ರಣ ವಲಯ ಅಧಿಸೂಚನೆಯನ್ನು ಉಲ್ಲಂಘಿಸಿರುವ ಬಗ್ಗೆ ಪ್ರಾದೇಶಿಕ ನಿರ್ದೇಶಕರು (ಪರಿಸರ), ಮಂಗಳೂರು ಇವರು ವರದಿ ಮಾಡಿರುತ್ತಾರೆ.

ಸದರಿ ಉಲ್ಲಂಘನಾ ಸ್ಥಳವು ಕರಾವಳಿ ನಿಯಂತ್ರಣ ವಲಯದ II ಹಾಗೂ IA ವರ್ಗದಲ್ಲಿದ್ದು, ನೇತ್ರಾವತಿ ನದಿಯ ಹಿನ್ನೀರಿನ ಭರತ ರೇಖೆಗೆ ತಾಗಿಕೊಂಡಿರುತ್ತದೆ. ಕರಾವಳಿ ನಿಯಂತ್ರಣ ವಲಯ ಅಧಿಸೂಚನೆ 2011 ರ ಪ್ಯಾರಾ 8 II CRZ II ಹಾಗೂ CRZ IB ರಂತೆ ಇಲ್ಲಿ ಯಾವುದೇ ಕಾಮಗಾರಿ / ಅಭಿವೃದ್ಧಿ ಚಟುವಟಿಕೆಗಳನ್ನು ರಾಜ್ಯ ಕರಾವಳಿ ವಲಯ ನಿರ್ವಹಣಾ ಪ್ರಾಧಿಕಾರದ ಅನುಮೋದನೆ ಇಲ್ಲದೆ ನಡೆಸಿದಲ್ಲಿ ಅದು ಕರಾವಳಿ ನಿಯಂತ್ರಣ ವಲಯ ಅಧಿಸೂಚನೆಯ ಸ್ಪಷ್ಟ ಉಲ್ಲಂಘನೆಯಾಗುತ್ತದೆ. ಮತ್ತು ಪರಿಸರ ಸಂರಕ್ಷಣಾ ಕಾಯ್ದೆ 1986ರ ಸೆಕ್ಷನ್ 15ರ ಪ್ರಕಾರ ಶಿಕ್ಷಾರ್ಹ ಅಪರಾಧವಾಗಿರುತ್ತದೆ ಎಂದು ಉಲ್ಲಂಘನೆದಾರರಿಗೆ ದಿನಾಂಕ: 24.03.2021 ರಲ್ಲಿ ನೋಟೀಸ್ ನೀಡಿರುತ್ತಾರೆ. ಕರಾವಳಿ ನಿಯಂತ್ರಣ ವಲಯ ಅಧಿಸೂಚನೆ ಪ್ಯಾರಾ 3(iv) ರಂತೆ ನಿಷೇಧಿತ ಚಟುವಟಿಕೆಯಾಗಿರುತ್ತದೆ.

ಸದರಿ ನೋಟೀಸ್‌ಗೆ ಉತ್ತರವಾಗಿ ದಿನಾಂಕ: 21.04.2021 ರ ಪತ್ರದಲ್ಲಿ ಉಲ್ಲಂಘನೆದಾರರು ಸದರಿ ಸ್ಥಳವನ್ನು ಕೃಷಿ ಕಾರ್ಯಕ್ಕಾಗಿ ಉಪಯೋಗಿಸುತ್ತಿದ್ದು, ಈ ಜಾಗಕ್ಕೆ ಉಪ್ಪು ನೀರು ಬರದಂತೆ ಮಣ್ಣಿನ ಸವೆತವನ್ನು ತಡೆಗಟ್ಟಲು ಹಾಗೂ ಪ್ರವಾಹ ಸಮಯದಲ್ಲಿ ನೀರು ಒಳ ಬರದಂತೆ ತಡೆಗಟ್ಟಲು ಸದರಿ ಸ್ಥಳಕ್ಕೆ ಮಣ್ಣು ತುಂಬಿಸಿರುವುದಾಗಿ ಇನ್ನು ಮುಂದೆ ಸದರಿ ಸ್ಥಳಕ್ಕೆ ಯಾವುದೇ ರೀತಿಯ ಮಣ್ಣು ಹಾಗೂ ಇತರೇ ವಸ್ತುಗಳನ್ನು ತುಂಬಿಸುವುದಿಲ್ಲ ಎಂದು ಹೇಳಿಕೆ ನೀಡಿರುವುದಾಗಿ ಪ್ರಾದೇಶಿಕ ನಿರ್ದೇಶಕರು (ಪರಿಸರ), ಮಂಗಳೂರು ಇವರು ವರದಿ ಮಾಡಿರುತ್ತಾರೆ.

ಸದರಿ ಪ್ರಕರಣವನ್ನು ದಿನಾಂಕ: 28.04.2021 ರ ಜಿಲ್ಲಾ ಕರಾವಳಿ ವಲಯ ನಿರ್ವಹಣಾ ಸಮಿತಿ ಸಭೆಯಲ್ಲಿ ಮಂಡಿಸಿ, ಕರ್ನಾಟಕ ರಾಜ್ಯ ಕರಾವಳಿ ವಲಯ ನಿರ್ವಹಣಾ ಪ್ರಾಧಿಕಾರಕ್ಕೆ ಶಿಫಾರಸ್ಸು ಮಾಡಿರುತ್ತಾರೆ.

ಕರ್ನಾಟಕ ರಾಜ್ಯ ಕಡಲ ತೀರ ವಲಯ ನಿರ್ವಹಣಾ ಪ್ರಾಧಿಕಾರದ ದಿನಾಂಕ: 14.02.2022 ರ ಸಭೆಯಲ್ಲಿ ಸದರಿ ಉಲ್ಲಂಘನಾ ಪ್ರಕರಣದ ಬಗ್ಗೆ ವಿವರವಾಗಿ ಚರ್ಚಿಸಿ ನಿರ್ಣಯಿಸಿದಂತೆ, ಮಂಗಳೂರು ತಾಲೂಕಿನ ಜಪ್ಪಿನಮೊಗರು ಗ್ರಾಮದ ಸರ್ವೆ ನಂಬ್ರ 94 ಮತ್ತು 118 ರಲ್ಲಿ ನದಿ ತೀರಕ್ಕೆ ಮಣ್ಣು ತುಂಬಿಸಿ, ಕರಾವಳಿ ನಿಯಂತ್ರಣ ವಲಯ ಅಧಿಸೂಚನೆಯನ್ನು ಉಲ್ಲಂಘಿಸಿರುವುದರಿಂದ, ಉಲ್ಲಂಘನಾದಾರರಿಗೆ ಪರಿಸರ (ಸಂರಕ್ಷಣೆ) ಕಾಯ್ದೆ 1986 ಸೆಕ್ಷನ್ 5 ರಡಿಯಲ್ಲಿ ಪ್ರಸ್ತಾಪಿತ ನಿರ್ದೇಶನವನ್ನು (Notice of proposed directions) ದಿನಾಂಕ: 31.03.2022 ರಂದು ನೀಡಲಾಗಿತ್ತು. ಆದರೆ ಸದರಿಯವರಿಂದ ಯಾವುದೇ ಉತ್ತರ ಸ್ವೀಕೃತವಾಗಿರುವುದಿಲ್ಲ.

ಪ್ರಾಧಿಕಾರವು ಸದರಿ ವಿಷಯದ ಬಗ್ಗೆ ವಿವರವಾಗಿ ಚರ್ಚಿಸಲಾಗಿ, ಕರಾವಳಿ ನಿಯಂತ್ರಣ ವಲಯ ಅಧಿಸೂಚನೆಯನ್ನು ಉಲ್ಲಂಘಿಸಿ, ಮಂಗಳೂರು ತಾಲೂಕಿನ ಜಪ್ಪಿನಮೊಗರು ಗ್ರಾಮದ ಸರ್ವೆ ನಂಬ್ರ 94 ಮತ್ತು 118 ರಲ್ಲಿ ನದಿ ತೀರಕ್ಕೆ ಮಣ್ಣು ತುಂಬಿಸಿರುವುದನ್ನು ತೆರವು ಮಾಡುವಂತೆ ಶ್ರೀ ವಿನ್ಸಂಟ್ ಡಿ'ಸೋಜ ರವರಿಗೆ ಪರಿಸರ

ಸಂರಕ್ಷಣೆ ಕಾಯ್ದೆ 1986ರ ಸೆಕ್ಷನ್ 5 ರಂತೆ ನಿರ್ದೇಶನ ನೀಡಲು ತೀರ್ಮಾನಿಸಲಾಯಿತು.

38.4.12 ಮಂಗಳೂರು ತಾಲ್ಲೂಕು ಕುಳಾಯಿ ಗ್ರಾಮದ ಸರ್ವೆ ನಂ 18ರ ಸ್ಥಳದಲ್ಲಿ ಅಕ್ರಮವಾಗಿ ಆವರಣಗೋಡೆ ನಿರ್ಮಿಸಿ ಕರಾವಳಿ ನಿಯಂತ್ರಣ ವಲಯ ಅಧಿಸೂಚನೆಯನ್ನು ಉಲ್ಲಂಘಿಸಿರುವ ಬಗ್ಗೆ (ಅಪಜೀ 200 ಸಿಆರ್‌ಝೆಡ್ 2021).

ಶ್ರೀ. ಉಮೇಶ್ ಕರ್ಕೇರ, ಇವರು ಮಂಗಳೂರು ತಾಲ್ಲೂಕು, ಕುಳಾಯಿ ಗ್ರಾಮದ ಸರ್ವೆ ನಂ. 18 ರ ಸ್ಥಳದಲ್ಲಿ ಅಕ್ರಮವಾಗಿ ಆವರಣ ಗೋಡೆ ನಿರ್ಮಿಸಿ ಕರಾವಳಿ ನಿಯಂತ್ರಣ ವಲಯ ಅಧಿಸೂಚನೆಯನ್ನು ಉಲ್ಲಂಘಿಸಿರುವ ಬಗ್ಗೆ ಪ್ರಾದೇಶಿಕ ನಿರ್ದೇಶಕರು ವರದಿ ಮಾಡಿರುತ್ತಾರೆ.

ಸದರಿ ಉಲ್ಲಂಘನಾ ಸ್ಥಳವು ಕರಾವಳಿ ನಿಯಂತ್ರಣ ವಲಯ-IIನೇ ವರ್ಗದಲ್ಲಿದ್ದು, ಸರ್ಕಾರಿ ಸ್ಥಳವಾಗಿರುತ್ತದೆ. ಕರಾವಳಿ ನಿಯಂತ್ರಣ ವಲಯ ಅಧಿಸೂಚನೆ - 2011 ರ ಪ್ಯಾರಾ 8 II CRZ II ರನ್ವಯ ಇಲ್ಲಿ ಯಾವುದೇ ಕಾಮಗಾರಿ / ಅಭಿವೃದ್ಧಿ ಚಟುವಟಿಕೆಗಳನ್ನು ರಾಜ್ಯ ಕರಾವಳಿ ವಲಯ ನಿರ್ವಹಣಾ ಪ್ರಾಧಿಕಾರದ ಅನುಮೋದನೆ ಇಲ್ಲದೆ ಆವರಣ ಗೋಡೆ ನಿರ್ಮಿಸಿರುವುದು ಅಧಿಸೂಚನೆಯ ಸ್ಪಷ್ಟ ಉಲ್ಲಂಘನೆಯಾಗುತ್ತದೆ. ಈ ಹಿನ್ನೆಲೆಯಲ್ಲಿ ಉಲ್ಲಂಘನಾದಾರರಿಗೆ ದಿನಾಂಕ: 18.01.2021 ರಲ್ಲಿ ನೋಟೀಸ್ ನೀಡಿದ್ದರು ಇದುವರೆಗೆ ಯಾವುದೇ ಪ್ರತಿಕ್ರಿಯೆ ಬಂದಿರುವುದಿಲ್ಲವೆಂದು ವರದಿ ಮಾಡಿರುತ್ತಾರೆ.

ಸದರಿ ಪ್ರಕರಣವನ್ನು ದಿನಾಂಕ: 28.04.2021 ರ ಜಿಲ್ಲಾ ಕರಾವಳಿ ವಲಯ ನಿರ್ವಹಣಾ ಸಮಿತಿ ಸಭೆಯಲ್ಲಿ ಮಂಡಿಸಿ, ನಿರ್ಣಯಿಸಿದಂತೆ ಕರ್ನಾಟಕ ರಾಜ್ಯ ಕಡಲ ತೀರ ವಲಯ ನಿರ್ವಹಣಾ ಪ್ರಾಧಿಕಾರಕ್ಕೆ ಸಲ್ಲಿಸಿರುತ್ತಾರೆ. ಹಾಗೂ ಸದರಿ ಸ್ಥಳವು ಸರ್ಕಾರಿ ಸ್ಥಳವಾಗಿರುವುದರಿಂದ ಕರ್ನಾಟಕ ಭೂಕಂದಾಯ ಕಾಯ್ದೆಯಡಿ ಸೂಕ್ತ ಕ್ರಮಕೈಗೊಳ್ಳಲು ತಹಶೀಲ್ದಾರ್, ಮಂಗಳೂರು ಇವರಿಗೆ ದಿನಾಂಕ: 10.06.2021 ರಲ್ಲಿ ಪತ್ರ ಬರೆಯಲಾಗಿದೆಯೆಂದು ವರದಿ ಮಾಡಿರುತ್ತಾರೆ.

ಕರ್ನಾಟಕ ರಾಜ್ಯ ಕಡಲ ತೀರ ವಲಯ ನಿರ್ವಹಣಾ ಪ್ರಾಧಿಕಾರದ ದಿನಾಂಕ: 23.11.2021 ರ ಸಭೆಯಲ್ಲಿ ಸದರಿ ಉಲ್ಲಂಘನಾ ಪ್ರಕರಣದ ಬಗ್ಗೆ ವಿವರವಾಗಿ ಚರ್ಚಿಸಿ ನಿರ್ಣಯಿಸಿದಂತೆ, ಕರಾವಳಿ ನಿಯಂತ್ರಣ ವಲಯ ಪ್ರದೇಶದಲ್ಲಿ ಬರುವ ಕುಳಾಯಿ ಗ್ರಾಮದ ಸರ್ವೆ ನಂ. 18 ರ ಸ್ಥಳದಲ್ಲಿ ಅಕ್ರಮವಾಗಿ ಆವರಣ ಗೋಡೆಯನ್ನು ನಿರ್ಮಿಸಿ, ಕರಾವಳಿ ನಿಯಂತ್ರಣ ವಲಯ ಅಧಿಸೂಚನೆಯನ್ನು ಉಲ್ಲಂಘಿಸಿರುವ ಬಗ್ಗೆ, ಪರಿಸರ (ಸಂರಕ್ಷಣೆ) ಕಾಯಿದೆ 1986 ಸೆಕ್ಷನ್ 5 ರಡಿಯಲ್ಲಿ ಉಲ್ಲಂಘನಾದಾರರಿಗೆ ದಿನಾಂಕ: 10.02.2022 ರಂದು ಪ್ರಸ್ತಾಪಿತ ನಿರ್ದೇಶನವನ್ನು (Notice of proposed directions) ನೀಡಲಾಗಿತ್ತು.

ಆವರಣಗೋಡೆ ತೆರವುಗೊಳಿಸಿ ಅತಿಕ್ರಮಣ ತಡೆಯಲು ತಂತಿಬೇಲಿ ನಿರ್ಮಿಸಲಾಗಿದೆ ಎಂದು ಸದರಿ ನೋಟೀಸ್‌ಗೆ ಶ್ರೀ. ಉಮೇಶ್ ಕರ್ಕೇರ ರವರು ದಿನಾಂಕ: 04.03.2022 ರಂದು ಸಲ್ಲಿಸಿರುವ ಸಮಜಾಯಿಷಿಯನುಸಾರ ಪ್ರಾದೇಶಿಕ ನಿರ್ದೇಶಕರು ರವರು ಸ್ಥಳ ಪರಿಶೀಲನೆ ನಡೆಸಿ ವರದಿಯನ್ನು ನೀಡಿದ್ದು, ಉಲ್ಲಂಘನೆದಾರರು ಸಮಜಾಯಿಷಿಯಲ್ಲಿ ತಿಳಿಸಿರುವಂತೆ ಆವರಣಗೋಡೆಯನ್ನು ತೆರವುಗೊಳಿಸಿರುವುದಿಲ್ಲ ಎಂದು ತಿಳಿಸಿರುತ್ತಾರೆ.

ಪ್ರಾಧಿಕಾರವು ಸದರಿ ವಿಷಯದ ಬಗ್ಗೆ ವಿವರವಾಗಿ ಚರ್ಚಿಸಲಾಗಿ, ಕರಾವಳಿ ನಿಯಂತ್ರಣ ವಲಯ ಅಧಿಸೂಚನೆಯನ್ನು ಉಲ್ಲಂಘಿಸಿ, ಮಂಗಳೂರು ತಾಲ್ಲೂಕು ಕುಳಾಯಿ ಗ್ರಾಮದ ಸರ್ವೆ ನಂ 18 ರ ಸ್ಥಳದಲ್ಲಿ ಅಕ್ರಮವಾಗಿ ಆವರಣಗೋಡೆ

ನಿರ್ಮಿಸಿರುವುದನ್ನು ತೆರವು ಮಾಡುವಂತೆ ಶ್ರೀ ಉಮೇಶ್ ಕರ್ಕೇರ ರವರಿಗೆ ಪರಿಸರ ಸಂರಕ್ಷಣೆ ಕಾಯ್ದೆ 1986ರ ಸೆಕ್ಷನ್ 5 ರಂತೆ ನಿರ್ದೇಶನ ನೀಡಲು ತೀರ್ಮಾನಿಸಲಾಯಿತು.

38.4.13 ಶ್ರೀ. ಅಶ್ವತ್ಥ ಅಲೆಕಳ, ಉಳ್ಳಾಲ ಇವರು ಮಂಗಳೂರು ತಾಲ್ಲೂಕು ಉಳ್ಳಾಲ ಗ್ರಾಮದ ಸ.ನಂ. 18 ರಲ್ಲಿ ನದಿಯ ನಾಲೆಗೆ ತಾಗಿಕೊಂಡು ಕಟ್ಟಡ ನಿರ್ಮಿಸಿ ಕರಾವಳಿ ನಿಯಂತ್ರಣ ವಲಯ ಅಧಿಸೂಚನೆ 2011ನ್ನು ಉಲ್ಲಂಘಿಸಿರುವ ಬಗ್ಗೆ (ಅಪಜೀ 199 ಸಿಆರ್‌ಝೆಡ್ 2022).

ಶ್ರೀ. ಅಶ್ವತ್ಥ ಅಲೆಕಳ, ಉಳ್ಳಾಲ ಇವರು ಮಂಗಳೂರು ತಾಲ್ಲೂಕು ಉಳ್ಳಾಲ ಗ್ರಾಮದ ಸ.ನಂ. 18 ರಲ್ಲಿ ನದಿಯ ನಾಲೆಗೆ ತಾಗಿಕೊಂಡು ಕಟ್ಟಡ ನಿರ್ಮಿಸಿ ಕರಾವಳಿ ನಿಯಂತ್ರಣ ವಲಯ ಅಧಿಸೂಚನೆ 2011ನ್ನು ಉಲ್ಲಂಘಿಸಿರುವ ಬಗ್ಗೆ ಪ್ರಾದೇಶಿಕ ನಿರ್ದೇಶಕರು (ಪರಿಸರ), ಮಂಗಳೂರು ರವರು ವರದಿ ಮಾಡಿರುತ್ತಾರೆ.

ಸದರಿ ಸ್ಥಳವು CRZ-IIನೇ ವರ್ಗದಲ್ಲಿದ್ದು, ನದಿಯ ನಾಲೆಗೆ ತಾಗಿಕೊಂಡಿರುತ್ತದೆ. ಕರಾವಳಿ ನಿಯಂತ್ರಣ ವಲಯ ಅಧಿಸೂಚನೆ 2011ರ ಪ್ಯಾರಾ 8 II CRZ II ರಂತೆ ಸದರಿ ಸ್ಥಳದಲ್ಲಿ ಯಾವುದೇ ಕಾಮಗಾರಿ / ಅಭಿವೃದ್ಧಿ ಚಟುವಟಿಕೆಗಳನ್ನು ರಾಜ್ಯ ಕರಾವಳಿ ವಲಯ ನಿರ್ವಹಣಾ ಪ್ರಾಧಿಕಾರದ ಅನುಮೋದನೆ ಇಲ್ಲದ ನಡೆಸಿರುವುದು ಕರಾವಳಿ ನಿಯಂತ್ರಣ ವಲಯ ಅಧಿಸೂಚನೆಯ ಸ್ಪಷ್ಟ ಉಲ್ಲಂಘನೆಯಾಗುತ್ತದೆ. ಈ ಬಗ್ಗೆ ದಿನಾಂಕ: 08.04.2021 ರಂದು ಉಲ್ಲಂಘನೆಯಾದರಾಗಿ ನೋಟೀಸ್ ಜಾರಿ ಮಾಡಿದ್ದು, ಆದರೆ ಯಾವುದೇ ಪ್ರತಿಕ್ರಿಯೆ ಕಂಡುಬಂದಿರುವುದಿಲ್ಲ ಎಂದು ತಿಳಿಸಿರುತ್ತಾರೆ.

ಸದರಿ ಪ್ರಕರಣವನ್ನು ದಿನಾಂಕ: 28.03.2022 ರ ಜಿಲ್ಲಾ ಕರಾವಳಿ ವಲಯ ನಿರ್ವಹಣಾ ಸಮಿತಿ ಸಭೆಯಲ್ಲಿ ಚರ್ಚಿಸಿ, ಉಲ್ಲಂಘನೆಯಾದರೂ ಪುರಸಭೆಯಿಂದ ಪರವಾನಗಿ ಪಡೆಯದೇ ಮನೆ ನಿರ್ಮಾಣ ಮಾಡಿದ ಕಾರಣ ಪುರಸಭೆಯ ವತಿಯಿಂದ ಸೂಕ್ತ ಕಾನೂನು ಕ್ರಮ ಜರುಗಿಸಲು ನಿರ್ದೇಶನ ನೀಡಲು ಹಾಗೂ ಮುಂದಿನ ಸೂಕ್ತ ಕ್ರಮಕ್ಕಾಗಿ ಕರ್ನಾಟಕ ರಾಜ್ಯ ಕರಾವಳಿ ವಲಯ ನಿರ್ವಹಣಾ ಪ್ರಾಧಿಕಾರಕ್ಕೆ ಸಲ್ಲಿಸುವಂತೆ ನಿರ್ಣಯಿಸಿದಂತೆ ಪ್ರಾದೇಶಿಕ ನಿರ್ದೇಶಕರು (ಪರಿಸರ), ಮಂಗಳೂರು ರವರು ಸದರಿ ಪ್ರಕರಣವನ್ನು ಪ್ರಾಧಿಕಾರಕ್ಕೆ ಸಲ್ಲಿಸಿರುತ್ತಾರೆ.

ಪ್ರಾಧಿಕಾರವು ಸದರಿ ವಿಷಯವನ್ನು ವಿವರವಾಗಿ ಚರ್ಚಿಸಲಾಗಿ, ಮಂಗಳೂರು ತಾಲ್ಲೂಕು ಉಳ್ಳಾಲ ಗ್ರಾಮದ ಸ.ನಂ. 18 ರಲ್ಲಿ CRZ ಅಧಿಸೂಚನೆ 2011 ಅನ್ನು ಉಲ್ಲಂಘಿಸಿ ನದಿಯ ನಾಲೆಗೆ ತಾಗಿಕೊಂಡು ಕಟ್ಟಡ ನಿರ್ಮಾಣ ಮಾಡಿರುವ ಬಗ್ಗೆ ಪರಿಸರ ಸಂರಕ್ಷಣೆ ಕಾಯ್ದೆ 1986 ಸೆಕ್ಷನ್ 5 ರಂತೆ ಶ್ರೀ ಅಶ್ವತ್ಥ ಅಲೆಕಳ, ಉಳ್ಳಾಲ ರವರಿಗೆ ಪ್ರಸ್ತಾವಿತ ನಿರ್ದೇಶನ (Notices of proposed direction) ನೀಡಲು ತೀರ್ಮಾನಿಸಿತು.

38.4.14 ಮಂಗಳೂರು ತಾಲ್ಲೂಕು, ಮಂಗಳೂರು ತೋಟ ಗ್ರಾಮದಲ್ಲಿ ನದಿಗೆ ಮಣ್ಣು ತುಂಬಿಸಿ ಜಿಟ್ಟಿ ನಿರ್ಮಾಣ ಮಾಡಿ ಕರಾವಳಿ ನಿಯಂತ್ರಣ ವಲಯ ಅಧಿಸೂಚನೆಯನ್ನು ಉಲ್ಲಂಘಿಸಿರುವ ಬಗ್ಗೆ (ಅಪಜೀ 201 ಸಿಆರ್‌ಝೆಡ್ 2022).

ಶ್ರೀ ಇರ್ಷಾದ್ ಬಿನ್. ಕೆ. ಎಮ್. ಮೊಹಮ್ಮದ್ ಕೆ.ಎಮ್ ಫಿಶರೀಸ್, ಮುಳಿಹಿತ್ತು, ಬೋಳೂರು, ಮಂಗಳೂರು ಇವರು ಮಂಗಳೂರು ತಾಲ್ಲೂಕು, ಮಂಗಳೂರು ತೋಟ ಗ್ರಾಮದಲ್ಲಿ ನದಿಗೆ ಮಣ್ಣು

ತುಂಬಿಸಿ ಜೆಟ್ಟಿ ನಿರ್ಮಾಣ ಮಾಡಿರುವ ಬಗ್ಗೆ ಜಿಲ್ಲಾಧಿಕಾರಿಯವರ ನಿರ್ದೇಶನದ ಮೇರೆಗೆ ಸ್ಥಳ ಪರಿಶೀಲನೆ ಸಮಯದಲ್ಲಿ 18 ಮೀಟರ್ ಉದ್ದ ಹಾಗೂ 7 ಮೀಟರ್ ಅಗಲದ ಜೆಟ್ಟಿ ನಿರ್ಮಾಣ ಮಾಡಿರುವುದು ಕಂಡು ಬಂದಿರುತ್ತದೆ ಎಂದು ಪ್ರಾದೇಶಿಕ ನಿರ್ದೇಶಕರು (ಪರಿಸರ), ಮಂಗಳೂರು ರವರು ವರದಿ ಮಾಡಿರುತ್ತಾರೆ.

ಸದರಿ ಸ್ಥಳವು ಕರಾವಳಿ ನಿಯಂತ್ರಣ ವಲಯ IV B ವರ್ಗದಲ್ಲಿದ್ದು, ಕರಾವಳಿ ನಿಯಂತ್ರಣ ವಲಯ ಅಧಿಸೂಚನೆ ಪ್ಯಾರಾ 3(iv) ಮತ್ತು IVB(b) ರ ಉಲ್ಲಂಘನೆಯಾಗಿರುತ್ತದೆ. ಹಾಗೂ ಸದರಿ ಸ್ಥಳವು ಬಂದರು ಪ್ರದೇಶವಾಗಿರುತ್ತದೆ. ದಿನಾಂಕ: 03.02.2022 ರಂದು ಉಲ್ಲಂಘನೆಯಾದರರಿಗೆ ನೋಟೀಸ್ ಜಾರಿ ಮಾಡಲಾಗಿರುತ್ತದೆ ಹಾಗೂ ಬಂದರು ಅಧಿಕಾರಿಯವರಿಗೆ ಸೂಕ್ತ ಕ್ರಮ ಕೈಗೊಂಡು, ಕೈಗೊಂಡ ಕ್ರಮದ ಬಗ್ಗೆ ವರದಿಯನ್ನು ನೀಡುವಂತೆ ದಿನಾಂಕ: 03.02.2022 ರಂದು ಪತ್ರ ಬರೆಯಲಾಗಿರುತ್ತದೆ. ಅದರಂತೆ ಬಂದರು ಅಧಿಕಾರಿಯವರು ಉಲ್ಲಂಘನೆಯಾದರರಿಗೆ ನೋಟೀಸ್ ಜಾರಿ ಮಾಡಿ ಪೋಲಿಸ್ ನಿರೀಕ್ಷಕರು, ಪಾಂಡೇಶ್ವರ ಪೋಲೀಸ್ ಸ್ಟೇಷನ್, ಮಂಗಳೂರು ಇವರಿಗೆ ಸೂಕ್ತ ಕಾನೂನು ಕ್ರಮ ಕೈಗೊಳ್ಳುವಂತೆ ಪತ್ರ ಬರೆದಿರುವುದಾಗಿ ವರದಿ ನೀಡಿರುತ್ತಾರೆ.

ಸದರಿ ಪ್ರಕರಣದ ಕುರಿತು ಕ್ರಮಕೈಗೊಳ್ಳುವ ಬಗ್ಗೆ ದಿನಾಂಕ: 28.03.2022 ರಂದು ನಡೆದ ಜಿಲ್ಲಾ ಕರಾವಳಿ ವಲಯ ನಿರ್ವಹಣಾ ಸಮಿತಿ ಸಭೆಯಲ್ಲಿ ಚರ್ಚಿಸಿ, ಪ್ರಕರಣದ ಕುರಿತು ಉಲ್ಲಂಘನೆಯಾದರರಿ ವಿರುದ್ಧ ಬಂದರು ಇಲಾಖೆಯವರು FIR ದಾಖಲಿಸುವಂತೆ ಹಾಜರಿದ್ದ ಬಂದರು ಇಲಾಖೆಯ ಅಧಿಕಾರಿಗಳಿಗೆ ನಿರ್ದೇಶನ ನೀಡಿ ಮುಂದಿನ ಸೂಕ್ತ ಕ್ರಮಕ್ಕಾಗಿ ಕರ್ನಾಟಕ ರಾಜ್ಯ ಕರಾವಳಿ ವಲಯ ನಿರ್ವಹಣಾ ಪ್ರಾಧಿಕಾರಕ್ಕೆ ಸಲ್ಲಿಸುವಂತೆ ನಿರ್ಣಯಿಸಿದಂತೆ ಪ್ರಾದೇಶಿಕ ನಿರ್ದೇಶಕರು (ಪರಿಸರ), ಮಂಗಳೂರು ರವರು ಸದರಿ ಪ್ರಕರಣವನ್ನು ಪ್ರಾಧಿಕಾರಕ್ಕೆ ಸಲ್ಲಿಸಿರುತ್ತಾರೆ.

ಪ್ರಾಧಿಕಾರವು ಸದರಿ ವಿಷಯವನ್ನು ವಿವರವಾಗಿ ಚರ್ಚಿಸಲಾಗಿ, CRZ ಅಧಿಸೂಚನೆ 2011 ಅನ್ನು ಉಲ್ಲಂಘಿಸಿ, ಮಂಗಳೂರು ತಾಲ್ಲೂಕು, ಮಂಗಳೂರು ತೋಟ ಗ್ರಾಮದಲ್ಲಿ ನದಿಗೆ ಮಣ್ಣು ತುಂಬಿಸಿ ಜೆಟ್ಟಿ ನಿರ್ಮಾಣ ಮಾಡಿರುವ ಬಗ್ಗೆ ಪರಿಸರ ಸಂರಕ್ಷಣೆ ಕಾಯ್ದೆ 1986 ಸೆಕ್ಷನ್ 5 ರಂತೆ ಪ್ರಸ್ತಾವಿತ ನಿರ್ದೇಶನ (Notices of proposed direction) ನೀಡಲು ತೀರ್ಮಾನಿಸಿತು.

38.4.15 ಶ್ರೀ. ವಾಮನ ಆರ್. ಕೋಟ್ಯಾನ್ ಇವರು ಪಡು ಗ್ರಾಮದ ಸ.ನಂ. 76/3 ಮತ್ತು 76/2 ರಲ್ಲಿ ನಾಗಬ್ರಹ್ಮ ದೇವರ ಸಭಾ ಭವನ ಪುನರ್ ನಿರ್ಮಾಣಕ್ಕಾಗಿ ನಿರಾಕ್ಷೇಪಣಾ ಪತ್ರ ಕೋರಿರುವ ಬಗ್ಗೆ (ಅಪಜೀ 22 ಸಿಆರ್‌ಝೆಡ್ 2017).

ಶ್ರೀ. ವಾಮನ ಆರ್. ಕೋಟ್ಯಾನ್ ಇವರು ಪಡು ಗ್ರಾಮದ ಸ.ನಂ. 76/3 ಮತ್ತು 76/2 ರಲ್ಲಿ ನಾಗಬ್ರಹ್ಮ ದೇವರ ಸಭಾ ಭವನ ಪುನರ್ ನಿರ್ಮಾಣಕ್ಕಾಗಿ ನಿರಾಕ್ಷೇಪಣಾ ಪತ್ರ ನೀಡುವಂತೆ ಕೋರಿರುವ ಪ್ರಸ್ತಾವನೆಯನ್ನು ದಿನಾಂಕ: 21.12.2016 ರಂದು ನಡೆದ ಉಡುಪಿ ಜಿಲ್ಲಾ ಕರಾವಳಿ ವಲಯ ನಿರ್ವಹಣಾ ಸಮಿತಿಯ 18ನೇ ಸಭೆಯಲ್ಲಿ ಮಂಡಿಸಿ, ಪ್ರಾದೇಶಿಕ ನಿರ್ದೇಶಕರು ಪ್ರಾಧಿಕಾರಕ್ಕೆ ಸಲ್ಲಿಸುತ್ತಾರೆ.

ಸದರಿ ಸ್ಥಳವು ಸಮುದ್ರ ಭರತ ರೇಖೆಯಿಂದ 130 ಮೀ ದೂರದಲ್ಲಿದ್ದು, 1996 ರ ಅನುಮೋದಿತ CZMP ಯಂತೆ ಕರಾವಳಿ ನಿಯಂತ್ರಣ ವಲಯ ವರ್ಗ-III ರ ಅಭಿವೃದ್ಧಿ ನಿಷಿದ್ಧ ಪ್ರದೇಶದ ವ್ಯಾಪ್ತಿಯಲ್ಲಿ ಬರುವುದಾಗಿ ವರದಿ ಮಾಡಲಾಗಿತ್ತು.

ದಿನಾಂಕ: 17.06.2017 ರಂದು ನಡೆದ ಕರ್ನಾಟಕ ರಾಜ್ಯ ಕರಾವಳಿ ವಲಯ ನಿರ್ವಹಣಾ ಪ್ರಾಧಿಕಾರ (KSCZMA) ಸಭೆಯಲ್ಲಿ ಪ್ರಾಧಿಕಾರದ ಹಿಂದಿನ ಸಭೆಯ ದಿನಾಂಕ: 05.04.2017 ರ ಸಭೆಯ ನಡವಳಿಯ ದೃಢೀಕರಣ ನೀಡುವ ಸಂದರ್ಭದಲ್ಲಿ ಈ ಪ್ರಸ್ತಾವನೆಗೆ ಸಂಬಂಧಿಸಿದ ಪೂರ್ಣ ಮಾಹಿತಿಯನ್ನು ಪ್ರಾದೇಶಿಕ ನಿರ್ದೇಶಕರಿಂದ ಪಡೆಯಲು ಪ್ರಾದೇಶಿಕ ನಿರ್ದೇಶಕರಿಗೆ ದಿನಾಂಕ: 11.07.2017 ರಂದು ಪತ್ರ ಬರೆಯಲಾಗಿತ್ತು.

ಸದರಿ ಪ್ರಸ್ತಾವನೆಯನ್ನು ದಿನಾಂಕ: 25.07.2017 ರಂದು ನಡೆದ ಪ್ರಾಧಿಕಾರದ ಸಭೆಯಲ್ಲಿ ಚರ್ಚಿಸಿ, ಪ್ರಸ್ತಾವನೆಗೆ ಸಂಬಂಧಿಸಿದಂತೆ ವಿವರವಾದ ವರದಿಯನ್ನು ಸಲ್ಲಿಸುವಂತೆ ದಿನಾಂಕ: 17.08.2017 ರಂದು ಪ್ರಾದೇಶಿಕ ನಿರ್ದೇಶಕರಿಗೆ ಪತ್ರ ಬರೆಯಲಾಗಿತ್ತು.


ಅದರಂತೆ, ಪ್ರಾದೇಶಿಕ ನಿರ್ದೇಶಕರು ಸ್ಥಳ ಪರಿಶೀಲನೆ ನಡೆಸಿ, ಸದರಿ ಪ್ರದೇಶವು ಪ್ರಸಕ್ತ ಜಾಲ್ತಿಯಲ್ಲಿರುವ 2018 ರ CZMP ಪ್ರಕಾರ CRZ-II ವ್ಯಾಪ್ತಿಯಲ್ಲಿ ಬರುತ್ತಿದ್ದು, ನಾಗಬ್ರಹ್ಮ ದೇವರ ಸಭಾ ಭವನವನ್ನು ಸಂಪೂರ್ಣವಾಗಿ ನಿರ್ಮಾಣ ಮಾಡಿರುವುದು ಕಂಡುಬಂದಿದ್ದು, CRZ ಅನುಮತಿ ಇಲ್ಲದೇ ಕಟ್ಟಡ ನಿರ್ಮಾಣ ಮಾಡಿರುವುದು CRZ ಅಧಿಸೂಚನೆಯ ಉಲ್ಲಂಘನೆ ಎಂದು ದಿನಾಂಕ: 15.06.2019 ರ DCZMC ಸಭೆಯಲ್ಲಿ ಪರಿಗಣಿಸಿ, ಪ್ರಾಧಿಕಾರಕ್ಕೆ ಶಿಫಾರಸ್ಸು ಮಾಡಿರುತ್ತಾರೆ.

ಸದರಿ ಪ್ರಸ್ತಾವನೆಯನ್ನು ದಿನಾಂಕ: 14.02.2020 ರಂದು ಪ್ರಾಧಿಕಾರದ ಸಭೆಯಲ್ಲಿ ಮಂಡಿಸಲಾಗಿತ್ತು. ಸರ್ವೆ ನಂ. 76/3 ಮತ್ತು 76/2 ರಲ್ಲಿ CRZ ಅನುಮತಿ ಇಲ್ಲದೇ ನಾಗಬ್ರಹ್ಮ ದೇವರ ಸಭಾ ಭವನವನ್ನು ಸಹ ಸಂಪೂರ್ಣವಾಗಿ ನಿರ್ಮಾಣ ಮಾಡಿರುವುದು CRZ ಅಧಿಸೂಚನೆ 2011 ರ ಪ್ಯಾರಾ 8 II CRZ-II (iii) ರಂತೆ ಉಲ್ಲಂಘನೆ ಎಂದು ನಿರ್ಣಯಿಸಿ, ಪರಿಸರ ಸಂರಕ್ಷಣೆ ಕಾಯ್ದೆ 1986 ಸೆಕ್ಷನ್ 5 ರಂತೆ ಪ್ರಸ್ತಾಪಿತ ನಿರ್ದೇಶನ (Notice of proposed direction) ವನ್ನು ದಿನಾಂಕ: 11.05.2020 ರಂದು ನೀಡಲಾಗಿತ್ತು.

ಸದರಿ ನೋಟಿಸ್‌ಗೆ ನೀಡಿರುವ ಉತ್ತರದಲ್ಲಿ ಹಿಂದಿನ ಅಧ್ಯಕ್ಷರಾದ ಶ್ರೀ. ವಾಮನ ಆರ್. ಕೋಟ್ಯಾನ್ ಇವರು ಮೃತಪಟ್ಟಿರುವುದಾಗಿಯೂ ಪ್ರಸ್ತುತ ಅಧ್ಯಕ್ಷರಾಗಿ ಶ್ರೀ. ಸುಂದರ ಸು ಕೋಟ್ಯಾನ್‌ರವರು ಕಾರ್ಯನಿರ್ವಹಿಸುತ್ತಿರುವುದಾಗಿ ತಿಳಿಸಿರುತ್ತಾರೆ. ಸ್ಥಳ ಪರಿಶೀಲನೆ ಸಮಯದಲ್ಲಿ ಉಲ್ಲಂಘನೆದಾರರಿಗೆ ಯಾವುದೇ ಮಾಹಿತಿ ನೀಡದಿರುವುದು ಹಾಗೂ ಆಡಳಿತ ಮಂಡಳಿಯ ಗಮನಕ್ಕೆ ತರದೆ ಏಕಪಕ್ಷಿಯ ನಿರ್ಣಯ ಕೈಗೊಳ್ಳಲಾಗಿದೆ ಎಂದು ತಿಳಿಸಿರುತ್ತಾರೆ.

CRZ ಅಧಿಸೂಚನೆ 2011 ರ ಪ್ಯಾರಾ 4(ii) (i) ರಂತೆ ಪರಂಪರೆಯ ಕಟ್ಟಡಗಳು & ಸಾರ್ವಜನಿಕ ಬಳಕೆಗಾಗಿ ಇರುವ ಅಂದರೆ ಪೂಜೆ, ವಿದ್ಯಾಭ್ಯಾಸ, ವೈದ್ಯೋಪಚಾರ & ಸಾಂಸ್ಕೃತಿಕ ಚಟುವಟಿಕೆಗಳಿಗಾಗಿ ಬಳಸುವ ಕಟ್ಟಡಗಳನ್ನು ಕೆಡವಿ ಪುನರ್ ನಿರ್ಮಾಣಕ್ಕೆ ಅವಕಾಶವಿದ್ದು, ಕೇಂದ್ರ ಅರಣ್ಯ ಪರಿಸರ ಮಂತ್ರಾಲಯವು ಅನುಮತಿ ನೀಡಬೇಕಾಗಿರುತ್ತದೆ.

ಕರ್ನಾಟಕ ರಾಜ್ಯ ಕಡಲ ತೀರ ವಲಯ ನಿರ್ವಹಣಾ ಪ್ರಾಧಿಕಾರದ ದಿನಾಂಕ: 04.03.2021 ರ ಸಭೆಯಲ್ಲಿ ವಿವರವಾಗಿ ಚರ್ಚಿಸಿ, CRZ ಅಧಿಸೂಚನೆ 2011ರ ಪ್ಯಾರಾ 4 (ii) (i) ರಂತೆ ಪರಂಪರೆಯ ಕಟ್ಟಡಗಳು & ಸಾರ್ವಜನಿಕ ಬಳಕೆಗಾಗಿ ಇರುವ ಅಂದರೆ ಪೂಜೆ, ವಿದ್ಯಾಭ್ಯಾಸ, ವೈದ್ಯೋಪಚಾರ &



ಸಾಂಸ್ಕೃತಿಕ ಚಟುವಟಿಕೆಗಳಿಗಾಗಿ ಬಳಸುವ ಕಟ್ಟಡಗಳನ್ನು ಕೆಡವಿ ಪುನರ್ ನಿರ್ಮಾಣಕ್ಕೆ ಅವಕಾಶವಿದ್ದು, ಕೇಂದ್ರ, ಪರಿಸರ ಮತ್ತು ಅರಣ್ಯ ಮಂತ್ರಾಲಯದ ದಿನಾಂಕ:19.02.2021ರ ಕಚೇರಿ ಆದೇಶದ ಅನುಸಾರ ಪರಿಗಣಿಸಬಹುದಾಗಿರುವುದರಿಂದ 2011ರ ಅಧಿಸೂಚನೆ ಪ್ಯಾರಾ 4.2 ರಂತೆ ಅಗತ್ಯ ದಾಖಲೆಗಳೊಂದಿಗೆ ಅರ್ಜಿಯನ್ನು ಸಲ್ಲಿಸುವಂತೆ ಉಲ್ಲಂಘನೆದಾರರಿಗೆ ದಿನಾಂಕ: 23.06.2021 ರಂದು ಸೂಚನೆ ನೀಡಲಾಗಿತ್ತು.

ಅದರಂತೆ ಅರ್ಜಿದಾರರು ಅರ್ಜಿಸಲ್ಲಿಸಿದ್ದು, ದಿನಾಂಕ: 09.03.2022 ರಂದು ನಡೆದ ಜಿಲ್ಲಾ ಕರಾವಳಿ ವಲಯ ನಿರ್ವಹಣಾ ಸಮಿತಿ ಸಭೆಯಲ್ಲಿ ಕೇಂದ್ರ, ಅರಣ್ಯ, ಪರಿಸರ ಮತ್ತು ಹವಾಮಾನ ಬದಲಾವಣೆ ಮಂತ್ರಾಲಯದ ಅಧಿಸೂಚನೆ ದಿನಾಂಕ: 19.02.2021 ರಂತೆ ಪರಿಗಣಿಸುವಂತೆ ಶಿಫಾರಸ್ಸು ಮಾಡಿರುತ್ತದೆ. ಆದರೆ ಸದರಿ ಅಧಿಸೂಚನೆಗೆ ಬಾಂಬೆ ಹೈಕೋರ್ಟ್ ತಡೆಯಾಜ್ಞೆ ನೀಡಿರುತ್ತದೆ.

ಪ್ರಾಧಿಕಾರವು ಸದರಿ ವಿಷಯವನ್ನು ವಿವರವಾಗಿ ಚರ್ಚಿಸಲಾಗಿ, CRZ ಅಧಿಸೂಚನೆ 2011 ಅನ್ನು ಉಲ್ಲಂಘಿಸಿ, ಪಡು ಗ್ರಾಮದ ಸ.ನಂ. 76/3 ಮತ್ತು 76/2 ರಲ್ಲಿ ನಾಗಬ್ರಹ್ಮ ದೇವರ ಸಭಾ ಭವನ ಪುನರ್ ನಿರ್ಮಾಣ ಮಾಡಿರುವುದನ್ನು ತೆರವುಗೊಳಿಸುವಂತೆ ಪರಿಸರ ಸಂರಕ್ಷಣೆ ಕಾಯ್ದೆ 1986 ಸೆಕ್ಷನ್ 5 ರಂತೆ ನಿರ್ದೇಶನ (Direction) ನೀಡಲು ತೀರ್ಮಾನಿಸಿತು.

38.4.16 ಶ್ರೀ. ಪೂವಪ್ಪ ಟಿ ಅಮೀನ್, ಇವರು ಉಡುಪಿ ತಾಲ್ಲೂಕು, ಕೊಡವೂರು ಗ್ರಾಮದ ಸರ್ವೆ ನಂ. 266 ರಲ್ಲಿ ಐಸ್‌ಪ್ಲಾಂಟ್ ಕೋಲ್ಡ್ ಸ್ಟೋರೇಜ್ ನಿರ್ಮಾಣಕ್ಕೆ ನಿರಾಕ್ಷೇಪಣಾ ಪತ್ರ ಕೋರಿರುವ ಬಗ್ಗೆ (ಅಪಜೀ 154 ಸಿಆರ್‌ಝೆಡ್ 2019).

ಉಡುಪಿ ತಾಲ್ಲೂಕು, ಕೊಡವೂರು ಗ್ರಾಮದ ಸ.ನಂ.266ರಲ್ಲಿ ಐಸ್‌ಪ್ಲಾಂಟ್ ಮತ್ತು ಕೋಲ್ಡ್ ಸ್ಟೋರೇಜ್ ನಿರ್ಮಿಸಲು ಕರಾವಳಿ ನಿಯಂತ್ರಣ ವಲಯ ನಿರಾಕ್ಷೇಪಣಾ ಪತ್ರ ನೀಡುವಂತೆ ಶ್ರೀ ಪೂವಪ್ಪ ಟಿ ಅಮೀನ್, ಉಡುಪಿ ಇವರು ಅರ್ಜಿ ಸಲ್ಲಿಸಿರುತ್ತಾರೆ. ಸದರಿ ಸ್ಥಳವು CRZ-II ರಲ್ಲಿ ಬರುತ್ತಿದ್ದು, ಸಮುದ್ರ ಭರತ ರೇಖೆಯಿಂದ 480 ಮೀ ದೂರ ಹಾಗೂ ನದಿಯ ಭರತ ರೇಖೆಯಿಂದ 10 ಮೀ ದೂರದಲ್ಲಿರುತ್ತದೆ.

ಪ್ರಸ್ತಾವನೆಯನ್ನು ದಿನಾಂಕ: 17.12.2018 ರ ಜಿಲ್ಲಾ ಕರಾವಳಿ ವಲಯ ನಿರ್ವಹಣಾ ಸಮಿತಿ ಸಭೆಯಲ್ಲಿ ಮಂಡಿಸಲಾಗಿತ್ತು. ಅರ್ಜಿದಾರರು ಅನುಮತಿ ಪಡೆಯದೆ ಈಗಾಗಲೇ ಕಟ್ಟಡ ನಿರ್ಮಾಣ ಕಾರ್ಯವನ್ನು ಪ್ರಾರಂಭಿಸಿರುವುದರಿಂದ ಸದರಿ ಪ್ರಸ್ತಾವನೆಯನ್ನು ಕರಾವಳಿ ನಿಯಂತ್ರಣ ವಲಯ ಅಧಿಸೂಚನೆ-2011 ರ ಉಲ್ಲಂಘನೆ ಪ್ರಕರಣವೆಂದು ಪರಿಗಣಿಸಿ, ಪ್ರಾದೇಶಿಕ ನಿರ್ದೇಶಕರು (ಪರಿಸರ) ಉಡುಪಿ ರವರು ದಿನಾಂಕ 11.01.2019 ರಂದು ಮುಂದಿನ ಕ್ರಮಕ್ಕಾಗಿ ಪ್ರಾಧಿಕಾರಕ್ಕೆ ಸಲ್ಲಿಸಿರುತ್ತಾರೆ.

ಸದರಿ ಕಟ್ಟಡದ ನದಿಯ ಕಡೆಗೆ ಯಾವುದೇ ಅಧಿಕೃತ ಕಟ್ಟಡ / ರಸ್ತೆ ಇರುವುದಿಲ್ಲ ಎಂದು ದಿನಾಂಕ: 20.03.2019 ರಂದು ವರದಿ ಮಾಡಿದ್ದು, ಅರ್ಜಿದಾರರು ಅನುಮತಿ ಪಡೆಯದೆ ಈಗಾಗಲೇ ಕಟ್ಟಡ ನಿರ್ಮಾಣ ಕೈಗೊಂಡಿರುವುದು CRZ ಅಧಿಸೂಚನೆ 2011ರ ಪ್ಯಾರಾ 8 II CRZ II (i) ರಂತೆ ಉಲ್ಲಂಘನೆಯಾಗಿರುತ್ತದೆ.

ಶ್ರೀ ಪೂವಪ್ಪ ಟಿ ಅಮೀನ್ "ಶಿವಜ್ಯೋತಿ" ಬೈಲಕೆರೆ ಅಂಚೆ, ಉಡುಪಿ ಇವರು ಕೊಡವೂರು ಗ್ರಾಮದ ಸ.ನಂ. 266ರಲ್ಲಿ ಅವಶ್ಯಕವಾದ ಯಾವುದೇ ಇಲಾಖೆಯ ಅನುಮತಿ ಪಡೆಯದೆ ಐಸ್‌ಲ್ಯಾಂಡ್, ಕೋಲ್ಡ್ ಸ್ಟೋರೇಜ್ ಕಟ್ಟಡ ನಿರ್ಮಾಣ ಮಾಡುತ್ತಿರುವ ಬಗ್ಗೆ ಹಾಗೂ ಸದರಿ ಕಟ್ಟಡ ಕೆಲಸವನ್ನು ಕೂಡಲೇ

ಸ್ಥಗಿತಗೊಳಿಸಲು ಕ್ರಮ ಕೈಗೊಳ್ಳುವಂತೆ ಶ್ರೀ ಸೂರಜ್ ಕಾಂಚನ್, ಬಿನ್ ಸುಧಾಕರ ಕಾಂಚನ್ ಪಡುಕೆರೆ, ಮಲ್ಲೆ ಹಾಗೂ ಇತರೆ ಮಲ್ಲೆ ಮೀನುಗಾರರು ದೂರು ಅರ್ಜಿಯನ್ನು ದಿನಾಂಕ: 29.01.2019 ರಂದು ಸಲ್ಲಿಸಿದ್ದು, ಈ ವಿಷಯವನ್ನು KSCZMA ಸಭೆಯಲ್ಲಿ ಮಂಡಿಸಿ ಸೂಕ್ತ ನಿರ್ಣಯ ತೆಗೆದುಕೊಳ್ಳುವುದಾಗಿ ದೂರುದಾರರಿಗೆ ಹಿಂಬರಹ ನೀಡಲಾಗಿತ್ತು.

ಕರ್ನಾಟಕ ರಾಜ್ಯ ಕಡಲ ತೀರ ವಲಯ ನಿರ್ವಹಣಾ ಪ್ರಾಧಿಕಾರದ ದಿನಾಂಕ: 03.07.2019 ರ ಸಭೆಯಲ್ಲಿ ಸದರಿ ಉಲ್ಲಂಘನಾ ಪ್ರಕರಣ ಬಗ್ಗೆ ವಿವರವಾಗಿ ಚರ್ಚಿಸಿ, ಕೊಡವೂರು ಗ್ರಾಮದ ಸ.ನಂ.266 ರಲ್ಲಿ ಐಸ್‌ಪ್ಲಾಂಟ್, ಕೋಲ್ಡ್ ಸ್ಟೋರೇಜ್ ನಿರ್ಮಾಣ ಮಾಡುತ್ತಿರುವುದು, CRZ ಅಧಿಸೂಚನೆ 2011 ರ ಪ್ಯಾರಾ 8 II CRZ II (i) ರಂತೆ ಸ್ಪಷ್ಟ ಉಲ್ಲಂಘನೆ ಎಂದು ನಿರ್ಣಯಿಸಿ, ಪರಿಸರ (ಸಂರಕ್ಷಣೆ) ಕಾಯ್ದೆ 1986 ರ ಸೆಕ್ಷನ್ 5 ರಡಿಯಲ್ಲಿ ಪ್ರಸ್ತಾಪಿತ ನಿರ್ದೇಶನವನ್ನು (Notice of proposed directions) ದಿನಾಂಕ: 26.08.2019 ರಂದು ನೀಡಲಾಗಿತ್ತು.

ಇದಕ್ಕೆ ಉತ್ತರವಾಗಿ, ಶ್ರೀ ಪೂವಪ್ಪ ಟಿ ಅಮೀನ್ ರವರು ಕೇಂದ್ರ, ಅರಣ್ಯ ಪರಿಸರ ಹವಾಮಾನ ಬದಲಾವಣೆ ಮಂತ್ರಾಲಯದ ಅಧಿಸೂಚನೆ 06.03.2018 ರಲ್ಲಿನ ಅವಕಾಶದಂತೆ ಸದರಿ ಪ್ರಕರಣವನ್ನು ಮರುಪರಿಶೀಲನೆ ಮಾಡುವಂತೆ ಕೋರಿ ದಿನಾಂಕ: 16.09.2019 ರಂದು ಮನವಿಯನ್ನು ಸಲ್ಲಿಸಿರುತ್ತಾರೆ.

ಸದರಿ ಪ್ರಸ್ತಾವನೆಯನ್ನು ದಿನಾಂಕ: 14.02.2020 ರಂದು ಪ್ರಾಧಿಕಾರದ ಸಭೆಯಲ್ಲಿ ಮಂಡಿಸಿ, ಸಭೆಯ ನಿರ್ಣಯದಂತೆ, ಕೇಂದ್ರ, ಅರಣ್ಯ, ಪರಿಸರ ಹವಾಮಾನ ಬದಲಾವಣೆ ಮಂತ್ರಾಲಯದ ಅಧಿಸೂಚನೆ 06.03.2018 ರಂತೆ ಸದರಿ ಪ್ರಸ್ತಾವನೆಯನ್ನು ಪರಿಗಣಿಸಲು ಸಾಧ್ಯವಿರುವುದಿಲ್ಲ ಎಂದು ಅಭಿಪ್ರಾಯಪಟ್ಟು ಕೊಡವೂರು ಗ್ರಾಮದ ಸ.ನಂ. 266 ರಲ್ಲಿ ಐಸ್‌ಪ್ಲಾಂಟ್, ಕೋಲ್ಡ್ ಸ್ಟೋರೇಜ್ ನಿರ್ಮಾಣ ಮಾಡುತ್ತಿರುವುದು, CRZ ಅಧಿಸೂಚನೆ 2011ರ ಪ್ಯಾರಾ 8 II CRZ II (i) ರಂತೆ ಸ್ಪಷ್ಟ ಉಲ್ಲಂಘನೆ ಎಂದು ಪರಿಗಣಿಸಿ ಸದರಿ ಉಲ್ಲಂಘನೆಯನ್ನು ತೆರವುಗೊಳಿಸುವಂತೆ, ಪರಿಸರ (ಸಂರಕ್ಷಣೆ) ಕಾಯ್ದೆ 1986ರ ಸೆಕ್ಷನ್ 5 ರಡಿಯಲ್ಲಿ ದಿನಾಂಕ: 14.05.2020 ರಂದು ನೋಟೀಸ್ ನೀಡಲಾಗಿತ್ತು.

ಅದರಂತೆ, ಉಲ್ಲಂಘನೆದಾರರಾದ ಶಿವಧಾಮ ಮತ್ಸ್ಯ ಸಂಸ್ಕರಣಾ ಸಂಘ (ರಿ) ಅಧ್ಯಕ್ಷರು ರವರು ದಿನಾಂಕ: 22.07.2020 ರ ಪತ್ರದಲ್ಲಿ ಸದರಿ ಸಂಘಕ್ಕೆ ಮಲ್ಲೆ ಬಂದರು ಪ್ರದೇಶದ ಸ.ನಂ. 266 ರಲ್ಲಿ 779.45 ಚ.ಮೀ ಸ್ಥಳವನ್ನು ಮಂಜುಗಡ್ಡೆ ಸ್ಥಾವರ ನಿರ್ಮಾಣಕ್ಕೆ 10 ವರ್ಷಗಳ ದೀರ್ಘಾವಧಿ ಗುತ್ತಿಗೆಯಲ್ಲಿ ಮಂಜುರಾಗಿರುವುದಾಗಿ ತಿಳಿಸಿರುತ್ತಾರೆ. ಸದರಿ ಸ್ಥಳವು ಬಂದರು ಘೋಷಿತ ಸರಹದ್ದಿನ್ಲಿರುವುದರಿಂದ CRZ ವ್ಯಾಪ್ತಿಯಿಂದ ಹೊರಗಿಡುವಂತೆ ಕೋರಿರುತ್ತಾರೆ. ಅಲ್ಲದೇ, ಮಾರ್ಚ್ 2018 ರ ತಿದ್ದುಪಡಿ ಅಧಿಸೂಚನೆಯಂತೆ ಈಗಾಗಲೇ ಕಾಮಗಾರಿಯನ್ನು ಪ್ರಾರಂಭಿಸಲಾದ ಯೋಜನೆಗಳಿಗೆ ಅವಕಾಶವಿರುವುದರಿಂದ ಇದನ್ನು ಮರು ಪರಿಶೀಲಿಸಲು ಪ್ರಾಧಿಕಾರಕ್ಕೆ ಸೂಚನೆ ನೀಡುವಂತೆ ಮುಖ್ಯಮಂತ್ರಿಯವರನ್ನು ಕೋರಿದ್ದು, ಅದರಂತೆ, ಸದರಿ ವಿಷಯವನ್ನು ಮರುಪರಿಶೀಲಿಸುವಂತೆ ಸನ್ಮಾನ್ಯ ಶ್ರೀ ಬಿ.ಎಸ್.ಯಡಿಯೂರಪ್ಪ ಮಾನ್ಯ ಮುಖ್ಯಮಂತ್ರಿಗಳು ನಿರ್ದೇಶನ ನೀಡಿರುತ್ತಾರೆ.

ಅದರಂತೆ, ದಿನಾಂಕ: 13.11.2020ರ DCZMC ಸಭೆಯಲ್ಲಿ ಸದರಿ ವಿಷಯವಾಗಿ ನಿರ್ಣಯಿಸಿದಂತೆ, ಬಂದರು ಉಪ ಸಂರಕ್ಷಣಾಧಿಕಾರಿ, ಮಲ್ಲೆ ಬಂದರು ಇವರು ಸದರಿ ಪ್ರದೇಶದಲ್ಲಿ 1991ರ ಹಿಂದೆಯೇ ಹಳೆ ಜೆಟ್ಟಿ ಇರುವ ಬಗ್ಗೆ ನೀಡಿರುವ ದಾಖಲೆಯಂತೆ ಹಾಗೂ ಮಲ್ಲೆ, ಬೈಲಕೆರೆ ಭಾಗದ ಬಾವಿಗಳಿಂದ ಟ್ಯಾಂಕರ್‌ಗಳ ಮೂಲಕ ನೀರನ್ನು ಸದರಿ ಮಂಜುಗಡ್ಡೆ ಸ್ಥಾವರಕ್ಕೆ ಪೂರೈಕೆ ಮಾಡುವುದಾಗಿ ಅರ್ಜಿದಾರರು

ತಿಳಿಸಿರುವುದರಿಂದ CRZ ಅಧಿಸೂಚನೆ 2011 ರ ಪ್ಯಾರಾ 8 II CRZ II (i) & (ii) ರ ಪ್ರಕಾರ ಶಿಫಾರಸ್ಸು ಮಾಡಿ ಸಲ್ಲಿಸಿರುತ್ತಾರೆ.

ಕರ್ನಾಟಕ ರಾಜ್ಯ ಕಡಲ ತೀರ ವಲಯ ನಿರ್ವಹಣಾ ಪ್ರಾಧಿಕಾರದ ದಿನಾಂಕ: 04.03.2021 ರ ಸಭೆಯಲ್ಲಿ ವಿವರವಾಗಿ ಚರ್ಚಿಸಿ ನಿರ್ಣಯಿಸಿದಂತೆ, CRZ ಅಧಿಸೂಚನೆ 2011ರ ಪ್ಯಾರಾ 8 II CRZ II (i) & (ii) ರ ಪ್ರಕಾರ ಅವಕಾಶವಿರುವುದರಿಂದ, ಕೇಂದ್ರ, ಪರಿಸರ ಮತ್ತು ಅರಣ್ಯ ಮಂತ್ರಾಲಯದ ದಿನಾಂಕ: 19.02.2021ರ ಕಚೇರಿ ಆದೇಶದ ಅನುಸಾರ ಪರಿಗಣಿಸಬಹುದಾಗಿರುವುದರಿಂದ 2011ರ ಅಧಿಸೂಚನೆ ಪ್ಯಾರಾ 4.2 ರಂತೆ ಅಗತ್ಯ ದಾಖಲೆಗಳೊಂದಿಗೆ ಅರ್ಜಿಯನ್ನು ಸಲ್ಲಿಸುವಂತೆ ಅರ್ಜಿದಾರರಿಗೆ ದಿನಾಂಕ: 23.06.2021 ರಂದು ಸೂಚನೆ ನೀಡಲಾಗಿತ್ತು.

ಆದರೆ, ಕೇಂದ್ರ, ಅರಣ್ಯ ಪರಿಸರ ಮತ್ತು ಹವಾಮಾನ ಬದಲಾವಣೆ ಮಂತ್ರಾಲಯದ ಅಧಿಸೂಚನೆ ದಿನಾಂಕ: 19.02.2021 ರ ಅಧಿಸೂಚನೆಗೆ ಬಾಂಬೆ ಹೈಕೋರ್ಟ್ ತಡೆಯಾಜ್ಞೆ ನೀಡಿರುತ್ತದೆ.

ಪ್ರಾಧಿಕಾರವು ಸದರಿ ವಿಷಯವನ್ನು ವಿವರವಾಗಿ ಚರ್ಚಿಸಲಾಗಿ, CRZ ಅಧಿಸೂಚನೆ 2011 ಅನ್ನು ಉಲ್ಲಂಘಿಸಿ, ಉಡುಪಿ ತಾಲ್ಲೂಕು, ಕೊಡವೂರು ಗ್ರಾಮದ ಸರ್ವೆ ನಂ 266 ರಲ್ಲಿ ಐನ್‌ಪ್ಲಾಂಟ್ ಕೋಲ್ಡ್ ಸ್ಟೋರೇಜ್ ನಿರ್ಮಾಣ ಮಾಡಿರುವುದನ್ನು ತೆರವುಗೊಳಿಸುವಂತೆ ಪರಿಸರ ಸಂರಕ್ಷಣೆ ಕಾಯ್ದೆ 1986 ಸೆಕ್ಷನ್ 5 ರಂತೆ ನಿರ್ದೇಶನ (Direction) ನೀಡಲು ತೀರ್ಮಾನಿಸಿತು.

38.4.17 ಮೆ. ಎಸ್.ಎಸ್. ಫಿಶರೀಸ್, ಪಡುತೋನ್ನೆ ಗ್ರಾಮ, ಉಡುಪಿ ತಾಲ್ಲೂಕು ಇವರು ಉಡುಪಿ ತಾಲ್ಲೂಕಿನ ಹೊಡೆ ಬಳಿ ಕಟ್ಟಡ ನಿರ್ಮಾಣ ಮಾಡುತ್ತಿರುವ ಬಗ್ಗೆ (ಅಪಜೀ 391 ಸಿಆರ್‌ಯುಡ್ 2018).

ಮೆ. ಎಸ್.ಎಸ್. ಫಿಶರೀಸ್, ಪಡುತೋನ್ನೆ ಗ್ರಾಮ, ಉಡುಪಿ ತಾಲ್ಲೂಕು ಇವರು ಉಡುಪಿ ತಾಲ್ಲೂಕಿನ ಪಡುತೋನ್ನೆ ಗ್ರಾಮದ ಸ.ನಂ. 15 ರಲ್ಲಿ ಕಟ್ಟಡ ನಿರ್ಮಾಣ ಮಾಡಿರುವುದು ಕಂಡು ಬಂದಿದ್ದು, ಸದರಿ ಪ್ರದೇಶವು ಕರಾವಳಿ ನಿಯಂತ್ರಣ ವಲಯ -III ರ ಅಭಿವೃದ್ಧಿ ನಿಷಿದ್ಧ ಪ್ರದೇಶದಲ್ಲಿ ಬರುತ್ತಿದ್ದು, ಸಮುದ್ರದ ಭರತ ರೇಖೆಯಿಂದ 25 ಮೀ ಹಾಗೂ ನದಿಯ ಭರತ ರೇಖೆಯಿಂದ 6 ಮೀ ಅಂತರದಲ್ಲಿ ಇರುತ್ತದೆ. CRZ ಅಧಿಸೂಚನೆ 2011 ರ ಪ್ಯಾರಾ 8 III CRZ-III A (ii) ರಂತೆ ಸದರಿ ವಲಯದಲ್ಲಿ ಯಾವುದೇ ಹೊಸ ನಿರ್ಮಾಣಕ್ಕೆ ಅವಕಾಶ ಇರುವುದಿಲ್ಲ. ಆದಕಾರಣ, ಸದರಿ ನಿರ್ಮಾಣವು ಕರಾವಳಿ ನಿಯಂತ್ರಣ ವಲಯ ಅಧಿಸೂಚನೆ 2011 ರ ಸ್ಪಷ್ಟ ಉಲ್ಲಂಘನೆಯಾಗಿರುತ್ತದೆ. ಎಂದು ಪ್ರಾದೇಶಿಕ ನಿರ್ದೇಶಕರು (ಪರಿಸರ), ಉಡುಪಿ ರವರು ವರದಿ ಮಾಡಿರುತ್ತಾರೆ.

ಸದರಿ ಉಲ್ಲಂಘನೆ ಬಗ್ಗೆ ಮೆ. ಎಸ್.ಎಸ್.ಫಿಶರೀಸ್ ಇವರಿಗೆ ದಿನಾಂಕ: 30.07.2018 ರಂದು ನೋಟೀಸ್ ನೀಡಲಾಗಿತ್ತು. ಆದರೆ ಉಲ್ಲಂಘನೆಯಾದರರಿಂದ ಯಾವುದೇ ಉತ್ತರ ಸ್ವೀಕೃತವಾಗಿಲ್ಲದ ಕಾರಣ, ದಿನಾಂಕ: 15.09.2018 ರ ಜಿಲ್ಲಾ ಕರಾವಳಿ ವಲಯ ನಿರ್ವಹಣಾ ಸಮಿತಿ ಸಭೆಯಲ್ಲಿ ಮಂಡಿಸಿ ಉಲ್ಲಂಘನೆ ಪ್ರಕರಣ ಎಂದು ಪರಿಗಣಿಸಿ ಮುಂದಿನ ಕ್ರಮಕ್ಕಾಗಿ ಪ್ರಾಧಿಕಾರಕ್ಕೆ ಸಲ್ಲಿಸಿರುತ್ತಾರೆ. ಪ್ರಾದೇಶಿಕ ನಿರ್ದೇಶಕರು ವರದಿ ಮಾಡಿರುತ್ತಾರೆ.

ಈ ಪ್ರಕರಣವನ್ನು ದಿನಾಂಕ: 03.07.2019 ರ ಪ್ರಾಧಿಕಾರದ ಸಭೆಯಲ್ಲಿ ಮಂಡಿಸಿ ನಿರ್ಣಯದಂತೆ, CRZ - III ರ ಅಭಿವೃದ್ಧಿ ನಿಷಿದ್ಧ ಪ್ರದೇಶದಲ್ಲಿ ಬರುವ ಪಡುತೋನ್ನ ಗ್ರಾಮದ ಸ.ನಂ. 15 ರಲ್ಲಿ ಮೀನು ಕಟ್ಟಿಂಗ್ ಕಟ್ಟಡ ನಿರ್ಮಾಣ ಮಾಡಿರುವುದು CRZ ಅಧಿಸೂಚನೆ 2011 ರ ಪ್ಯಾರಾ 8 III CRZ III A (a) ಹಾಗೂ ಪ್ಯಾರಾ 3 (iii) ರಂತೆ ನಿಷೇಧಿತ ಚಟುವಟಿಕೆ ಆಗಿರುವುದರಿಂದ ಇದು ಕರಾವಳಿ ನಿಯಂತ್ರಣ ವಲಯ ಅಧಿಸೂಚನೆ 2011 ರ ಸ್ಪಷ್ಟ ಉಲ್ಲಂಘನೆ ಎಂದು ಮೆ. ಎಸ್.ಎಸ್.ಫಿಶರೀಸ್, ರವರಿಗೆ ದಿನಾಂಕ: 22.08.2019 ರಂದು ನೋಟೀಸ್ ನೀಡಲಾಗಿತ್ತು. ಸದರಿ ನೋಟೀಸ್‌ಗೆ ಉಲ್ಲಂಘನಾದಾರರಿಂದ ಯಾವುದೇ ಉತ್ತರ ಸ್ವೀಕೃತವಾಗಿಲ್ಲ.

ಕರ್ನಾಟಕ ರಾಜ್ಯ ಕಡಲ ತೀರ ವಲಯ ನಿರ್ವಹಣಾ ಪ್ರಾಧಿಕಾರದ ದಿನಾಂಕ: 04.03.2021 ರ ಸಭೆಯಲ್ಲಿ ವಿವರವಾಗಿ ಚರ್ಚಿಸಿ ನಿರ್ಣಯಿಸಿದಂತೆ, ಉಲ್ಲಂಘನಾದಾರರಿಂದ ಯಾವುದೇ ಸಮಜಾಯಿಷಿ ಉತ್ತರ ಬಾರದಿರುವುದರಿಂದ ಪರಿಸರ (ಸಂರಕ್ಷಣೆ) 1986 ರ ಕಾಯ್ದೆ ಸೆಕ್ಷನ್ 5 ರಂತೆ ದಿನಾಂಕ: 23.06.2021 ರಂದು ಅಂತಿಮ ನೋಟೀಸ್ ನೀಡಲಾಗಿರುತ್ತದೆ. ಸದರಿಯವರಿಂದ ಯಾವುದೇ ಉತ್ತರ ಸ್ವೀಕೃತವಾಗಿರುವುದಿಲ್ಲ.

ಪ್ರಾಧಿಕಾರವು ಸದರಿ ಉಲ್ಲಂಘನಾ ಪ್ರಕರಣದ ಬಗ್ಗೆ ವಿವರವಾಗಿ ಚರ್ಚಿಸಲಾಗಿ, ಪಡುತೋನ್ನ ಗ್ರಾಮದ ಸ.ನಂ. 15 ರಲ್ಲಿ ಮೀನು ಕಟ್ಟಿಂಗ್ ಕಟ್ಟಡ ನಿರ್ಮಾಣ ಮಾಡಿರುವುದು CRZ ಅಧಿಸೂಚನೆ 2011 ರ ಪ್ಯಾರಾ 8 III CRZ III A (iii) ಹಾಗೂ ಪ್ಯಾರಾ 3 (iii) ರಂತೆ ನಿಷೇಧಿತ ಚಟುವಟಿಕೆ ಆಗಿರುವುದರಿಂದ, ಪರಿಸರ ಸಂರಕ್ಷಣೆ ಕಾಯ್ದೆ 1986 ರ ಸೆಕ್ಷನ್ 19 ರಂತೆ, ಸಂಬಂಧಪಟ್ಟ ನ್ಯಾಯಾಲಯದಲ್ಲಿ ಮೆ. ಎಸ್.ಎಸ್. ಫಿಶರೀಸ್ ರವರ ವಿರುದ್ಧ ಪ್ರಕರಣವನ್ನು ದಾಖಲಿಸುವ ಬಗ್ಗೆ ಪ್ರಾಧಿಕಾರದ ಪರವಾಗಿ ಉಡುಪಿ ಜಿಲ್ಲಾ ಕರಾವಳಿ ವಲಯ ನಿರ್ವಹಣಾ ಸಮಿತಿಯ ಸದಸ್ಯ ಕಾರ್ಯದರ್ಶಿಗಳಾದ ಪ್ರಾದೇಶಿಕ ನಿರ್ದೇಶಕರನ್ನು ಅಧಿಕೃತಗೊಳಿಸಲು (Authorise) ತೀರ್ಮಾನಿಸಲಾಯಿತು.

38.4.18 ಶ್ರೀ ನವೀನ ಡೊಮಿನಿಕ್ ಡಿಕೋಸ್ಟ ಬಿನ್ ದಿ. ಮೋಂತು ಡಿಕೋಸ್ಟ ಇವರು ಕೋಟೇಶ್ವರ ಗ್ರಾಮದ ಸ.ನಂ.16/12ಎ1ಎ ರಲ್ಲಿ ವಾಸ್ತವ್ಯದ ಕಟ್ಟಡ ಪುನರ್ ನಿರ್ಮಿಸಲು ನಿರಾಕ್ಷೇಪಣಾ ಪತ್ರ ಕೋರಿರುವ ಬಗ್ಗೆ (ಅಪಜೀ 115 ಸಿಆರ್‌ಝೆಡ್ 2021).

1.	ಯೋಜನೆಯ ಹೆಸರು	ವಾಸ್ತವ್ಯದ ಕಟ್ಟಡ ಸಂಖ್ಯೆ: VI-105 ನ್ನು ಪುನರ್ ನಿರ್ಮಾಣ	
2.	ಅರ್ಜಿದಾರರ ಹೆಸರು	ಶ್ರೀ ನವೀನ ಡೊಮಿನಿಕ್ ಡಿಕೋಸ್ಟ ಬಿನ್ ದಿ. ಮೋಂತು ಡಿಕೋಸ್ಟ, ಕೋಟೇಶ್ವರ ಗ್ರಾಮ, ಕುಂದಾಪುರ ತಾಲೂಕು.	
3.	ಯೋಜನೆಯ ಸ್ಥಳ, ಗ್ರಾಮ, ತಾಲೂಕು ಮತ್ತು ಜಿಲ್ಲೆ.	ಕೋಟೇಶ್ವರ ಗ್ರಾಮ, ಕುಂದಾಪುರ ತಾಲೂಕು, ಉಡುಪಿ ಜಿಲ್ಲೆ.	
		GPS Reading	
		N 130 36' 13.2"	N 130 36' 13.6"
		E 740 40' 40.0"	E 740 40' 40.0"
		N 130 36' 13.6"	N 130 36' 13.2"
		E 740 40' 40.5"	E 740 40' 40.5"
4.	ಸರ್ವೆ ನಂಬರ್	16/12ಎ1ಎ	
5.	ಜಾಗದ ವಿಸ್ತೀರ್ಣ	0.05 ಎಕರೆ	
6.	ಸಿ.ಆರ್‌ಝೆಡ್	CRZ-I	

	ವರ್ಗೀಕರಣ	(ನದಿಯ ಭರತ ರೇಖೆಯಿಂದ 36 ಮೀ ದೂರ)
7.	ಯೋಜನೆಯ ವೆಚ್ಚ	-
8.	ಪ್ರಸ್ತಾವಿತ ಚಟುವಟಿಕೆಗಳು	ಪುನರ್ನಿರ್ಮಾಣ
9.	ಸಿ.ಆರ್.ಯುಡ್ ಅಧಿಸೂಚನೆ ಪ್ರಕಾರದ ಸದರಿ ಚಟುವಟಿಕೆಗಳು ಅನುಮತಿಸಬಹುದೇ? ಹೌದು ಆಗಿದ್ದಲ್ಲಿ, ಸಂಬಂಧಿತ ನಿಯಮಗಳನ್ನು ಸೂಚಿಸಿ.	ಹೌದು. ಕರಾವಳಿ ನಿಯಂತ್ರಣ ವಲಯ ಅಧಿಸೂಚನೆ-2011 ರ ಪ್ಯಾರಾ 8 I CRZ-I (i)
10.	ಜಿಲ್ಲಾ ಕರಾವಳಿ ವಲಯ ನಿರ್ವಹಣಾ ಸಮಿತಿ ಸಭೆಯ ಶಿಫಾರಸ್ಸುಗಳ ವಿವರ.	ದಿನಾಂಕ: 26-02-2021 ರಂದು ನಡೆದ ಜಿಲ್ಲಾ ಕರಾವಳಿ ವಲಯ ನಿರ್ವಹಣಾ ಸಮಿತಿ ಸಭೆಯಲ್ಲಿ ಶಿಫಾರಸ್ಸು ಮಾಡಲಾಗಿದೆ. ಕರ್ನಾಟಕ ರಾಜ್ಯ ಕರಾವಳಿ ವಲಯ ನಿರ್ವಹಣಾ ಪ್ರಾಧಿಕಾರಕ್ಕೆ ಶಿಫಾರಸ್ಸು ಮಾಡಿದೆ.
11.	ಅರ್ಜಿ ಪರಿಷ್ಕರಣಾ ಶುಲ್ಕ ಪಾವತಿಸಿದ ವಿವರಗಳು	ರೂ. 500/- ಚಲನ್ ಸಂಖ್ಯೆ: CR0720040600141000 ದಿನಾಂಕ 10.07.2020
12.	SCZMA ಅಥವಾ NCZMA ವ್ಯಾಪ್ತಿಯೊಳಗೆ ಬರುತ್ತದೆಯೇ? ಸಂಬಂಧಿಸಿದ ನಿಯಮಗಳನ್ನು ನಮೂದಿಸಿ.	SCZMA
13.	ಇತರೆ ವಿವರಗಳು	ಅಧಿಕೃತ ಕಟ್ಟಡ ನೆಲ ವಿಸ್ತೀರ್ಣ 720 ಚ.ಅಡಿ ಹಾಗೂ ಮೊದಲ ಮಹಡಿ 720 ಚ.ಅಡಿ ಇರುವುದಾಗಿ ಕೋಟೇಶ್ವರ ಗ್ರಾಮಪಂಚಾಯತ್ ರವರು ದೃಢೀಕರಣ ನೀಡಿರುತ್ತಾರೆ.

ಶ್ರೀ ನವೀನ ಡೊಮಿನಿಕ್ ಡಿಕೋಸ್ಟ ಬಿನ್ ದಿ. ಮೋಂತು ಡಿಕೋಸ್ಟ ಇವರು ಕುಂದಾಪುರ ತಾಲೂಕು ಕೋಟೇಶ್ವರ ಗ್ರಾಮದ ಸ.ನಂ. 16/12ಎ1ಎರಲ್ಲಿ ವಾಸ್ತವ್ಯದ ಕಟ್ಟಡ ಪುನರ್ ನಿರ್ಮಿಸಲು ನಿರಾಕ್ಷೇಪಣಾ ಪತ್ರ ಕೋರಿ ಅರ್ಜಿ ಸಲ್ಲಿಸಿರುತ್ತಾರೆ. ಸದರಿ ಸ್ಥಳವು CRZ-I ಪ್ರದೇಶದಲ್ಲಿ ಬರುತ್ತಿದ್ದು, CRZ ಅಧಿಸೂಚನೆಯಂತೆ ಹಾಲಿ ಇರುವ ವಿಸ್ತೀರ್ಣ ಮೀರದಂತೆ ಪುನರ್ ನಿರ್ಮಾಣಕ್ಕೆ ಮಾತ್ರ ಅವಕಾಶವಿರುತ್ತದೆ. ಅಧಿಕೃತ ಕಟ್ಟಡ ನೆಲ ವಿಸ್ತೀರ್ಣ 720 ಚ.ಅಡಿ ಹಾಗೂ ಮೊದಲ ಮಹಡಿ 720 ಚ.ಅಡಿ ಇರುವುದಾಗಿ ಕೋಟೇಶ್ವರ ಗ್ರಾಮಪಂಚಾಯತ್ ರವರು ದೃಢೀಕರಣ ನೀಡಿರುತ್ತಾರೆ.

ಸದರಿ ಪ್ರಸ್ತಾವನೆಯನ್ನು ದಿನಾಂಕ: 23.07.2021 ರಂದು ಜರುಗಿದ ಕರ್ನಾಟಕ ರಾಜ್ಯ ಕಡಲ ತೀರ ವಲಯ ನಿರ್ವಹಣಾ ಪ್ರಾಧಿಕಾರದ ಸಭೆಯ ನಿರ್ಣಯದಂತೆ ಸದರಿ ಸ್ಥಳವು CRZ-I ಪ್ರದೇಶದಲ್ಲಿ ಬರುತ್ತಿದ್ದು, ಕರಾವಳಿ ನಿಯಂತ್ರಣ ವಲಯದ ನಿರಾಕ್ಷೇಪಣಾ ಪತ್ರವನ್ನು ಪಡೆಯದೇ ಈಗಾಗಲೇ ನಿರ್ಮಾಣ ಕಾಮಗಾರಿಯನ್ನು ಕೈಗೊಂಡಿರುವುದರಿಂದ ಇದನ್ನು CRZ ಉಲ್ಲಂಘನೆ ಪ್ರಕರಣವೆಂದು ಪರಿಗಣಿಸಿ, ಅರ್ಜಿದಾರರಿಗೆ ಪರಿಸರ (ಸಂರಕ್ಷಣೆ) ಕಾಯ್ದೆ 1986 ರ ಸೆಕ್ಷನ್ 5 ರಂತೆ ನೋಟೀಸ್ ನೀಡಲು



ತೀರ್ಮಾನಿಸಲಾಗಿತ್ತು. ಅದರಂತೆ ಉಲ್ಲಂಘನೆದಾರರಿಗೆ ದಿನಾಂಕ: 30.08.2021 ರಂದು ನೋಟೀಸ್ ಜಾರಿ ಮಾಡಲಾಗಿರುತ್ತದೆ.

ಶ್ರೀ ನವೀನ ಡೊಮಿನಿಕ್ ಡಿಕೋಸ್ಟ, ಉಡುಪಿ ಇವರ ಪರವಾಗಿ ಸದರಿ ನೋಟೀಸ್‌ಗೆ ವಕೀಲರು ದಿನಾಂಕ: 16.09.2021 ರಂದು ಸಮಜಾಯಿಷಿಯನ್ನು ನೀಡಿದ್ದು, ಉದ್ದೇಶಪೂರ್ವಕವಾಗಿ ಸಿಆರ್‌ಯುಡ್ ಉಲ್ಲಂಘನೆ ಮಾಡಿರುವುದಿಲ್ಲ ಎಂದು ವಾಸ್ತವ್ಯದ ಕಟ್ಟಡವು ಶಿಥಿಲಾವಸ್ಥೆಯಲ್ಲಿದ್ದುದರಿಂದ, ನವೀಕರಣ ಉದ್ದೇಶವನ್ನು ತಹಸೀಲ್ದಾರ್, ಕುಂದಾಪುರ ರವರಿಂದ ಭೂ ಪರಿವರ್ತನೆ ಪಡೆದ ನಂತರ ಕೈಗೊಳ್ಳಲಾಗಿರುತ್ತದೆ ಎಂದು ತಿಳಿಸಿರುತ್ತಾರೆ. ಅದರಂತೆ ಅರ್ಜಿದಾರರು ಸಲ್ಲಿಸಿರುವ ದಾಖಲೆಗಳನ್ನು ಪರಿಶೀಲಿಸಿ ವರದಿಯನ್ನು ಸಲ್ಲಿಸುವಂತೆ ಪ್ರಾದೇಶಿಕ ನಿರ್ದೇಶಕರು (ಪರಿಸರ), ಉಡುಪಿ ಇವರಿಗೆ ದಿನಾಂಕ: 10.11.2021 ರಂದು ಪತ್ರ ಬರೆಯಲಾಗಿರುತ್ತದೆ.

ಕರ್ನಾಟಕ ರಾಜ್ಯ ಕಡಲ ತೀರ ವಲಯ ನಿರ್ವಹಣಾ ಪ್ರಾಧಿಕಾರದ ದಿನಾಂಕ: 14.02.2022 ರ ಸಭೆಯಲ್ಲಿ ಸದರಿ ವಿಷಯದ ಬಗ್ಗೆ ವಿವರವಾಗಿ ಚರ್ಚಿಸಿ, ಎಷ್ಟು ವಿಸ್ತೀರ್ಣದ ಕಟ್ಟಡವನ್ನು ನಿರ್ಮಿಸಲಾಗಿದೆ ಎಂಬ ಬಗ್ಗೆ ಸ್ಥಳ ಪರಿಶೀಲನೆ ನಡೆಸಿ ವಿವರವಾದ ವರದಿಯನ್ನು ಸಲ್ಲಿಸುವಂತೆ ಪ್ರಾದೇಶಿಕ ನಿರ್ದೇಶಕರಿಗೆ ದಿನಾಂಕ: 30.03.2022 ರಂದು ಸೂಚನೆ ನೀಡಲಾಗಿತ್ತು.

ಕಟ್ಟಡದ ನೆಲ ಮಹಡಿಯ ತಳ ವಿಸ್ತೀರ್ಣವು ಸುಮಾರು 1711 ಚ. ಅಡಿ ಇರುವುದಾಗಿ ಹಾಗೂ ಗ್ರಾಮ ಪಂಚಾಯತ್ ನವರ ವರದಿಯಂತೆ 1 ನೇ ಮಹಡಿಯ 770 ಚ. ಅಡಿ ಇರುವುದಾಗಿ ಪ್ರಾದೇಶಿಕ ನಿರ್ದೇಶಕರು (ಪರಿಸರ), ಉಡುಪಿ ರವರು ದಿನಾಂಕ: 04.05.2022 ರಂದು ವರದಿ ನೀಡಿರುತ್ತಾರೆ.

ಪ್ರಾಧಿಕಾರವು ಸದರಿ ವಿಷಯದ ಬಗ್ಗೆ ವಿವರವಾಗಿ ಚರ್ಚಿಸಲಾಗಿ, ಕೋಟೇಶ್ವರ ಗ್ರಾಮದ ಸ.ನಂ.16/12A1A ರಲ್ಲಿ ಕರಾವಳಿ ನಿಯಂತ್ರಣ ವಲಯ ಅಧಿಸೂಚನೆಯನ್ನು ಉಲ್ಲಂಘಿಸಿ, ಅಧಿಕೃತ ಕಟ್ಟಡದ ಹಾಲಿ ನೆಲ ವಿಸ್ತೀರ್ಣವಾದ 720 ಚ.ಅಡಿಯನ್ನು ಮೀರಿ ಹೆಚ್ಚುವರಿಯಾಗಿ ನಿರ್ಮಿಸಿರುವ 991 ಚ. ಅಡಿ ವಿಸ್ತೀರ್ಣದ ಕಟ್ಟಡದ ಭಾಗವನ್ನು ಹಾಗೂ ಮೊದಲ ಮಹಡಿಯಲ್ಲಿ ಹೆಚ್ಚುವರಿಯಾಗಿ ನಿರ್ಮಿಸಿರುವ 50 ಚ.ಅಡಿಯ ಕಟ್ಟಡದ ಭಾಗವನ್ನು ತೆರವು ಮಾಡುವಂತೆ ಶ್ರೀ ನವೀನ ಡೊಮಿನಿಕ್ ಡಿಕೋಸ್ಟ ರವರಿಗೆ ಪರಿಸರ ಸಂರಕ್ಷಣೆ ಕಾಯ್ದೆ 1986ರ ಸೆಕ್ಷನ್ 5 ರಂತೆ ನಿರ್ದೇಶನ ನೀಡಲು ತೀರ್ಮಾನಿಸಲಾಯಿತು.

38.4.19 ಶ್ರೀ. ಕೃಷ್ಣ ಎಸ್ ನಾಯಕ್ ಮತ್ತು ಇತರರು ಇವರು ಕೋಟತಟ್ಟು ಗ್ರಾಮದ ಸರ್ವೆ ನಂ. 139/2ಬಿ3 ರಲ್ಲಿ ದೇವಸ್ಥಾನದ ಉದ್ದೇಶಕ್ಕಾಗಿ ಕಟ್ಟಡ ನಿರ್ಮಿಸಲು ನಿರಾಕ್ಷೇಪಣಾ ಪತ್ರ ಕೋರಿದ ಬಗ್ಗೆ (ಅಪಜೀ 172 ಸಿಆರ್‌ಯುಡ್ 2019).

1.	ಯೋಜನೆಯ ಹೆಸರು	ದೇವಸ್ಥಾನದ ಕಟ್ಟಡ ನಿರ್ಮಾಣ
2.	ಅರ್ಜಿದಾರರ ಹೆಸರು	ಶ್ರೀ. ಕೃಷ್ಣ ಎಸ್. ನಾಯಕ್ ಮತ್ತು ಇತರರು ಬಿನ್ ಸಂಕ ನಾಯಕ್
3.	ಯೋಜನೆಯ ಸ್ಥಳ, ಗ್ರಾಮ, ತಾಲೂಕು ಮತ್ತು ಜಿಲ್ಲೆ.	ಕೋಟತಟ್ಟು ಗ್ರಾಮ, ಉಡುಪಿ ಜಿಲ್ಲೆ
4.	ಸರ್ವೆ. ನಂಬರ್	139/2ಬಿ3

		GPS Reading N 130 30',55.5" N 130 30',54.8" E 740 41' 33.8" E 740 41' 34.1"
5.	ಜಾಗದ ವಿಸ್ತೀರ್ಣ	-
6.	ಸಿ.ಆರ್.ಯುಡ್ ವರ್ಗೀಕರಣ	CRZ-III (ಅಭಿವೃದ್ಧಿ ನಿಷಿದ್ಧ ಪ್ರದೇಶ) ನದಿ ಭರತರೇಖೆಯಿಂದ 46 ಮೀ
7.	ಯೋಜನೆಯ ವೆಚ್ಚ	-
8.	ಪ್ರಸ್ತಾವಿತ ಚಟುವಟಿಕೆಗಳು	ದೇವಸ್ಥಾನದ ಕಟ್ಟಡ ನಿರ್ಮಾಣ
	ಸಿ.ಆರ್.ಯುಡ್ ಅಧಿಸೂಚನೆ ಪ್ರಕಾರ ಸದರಿ ಚಟುವಟಿಕೆಗಳು ಅನುಮತಿಸ ಬಹುದೇ? ಹೌದು ಆಗಿದಲ್ಲಿ, ಸಂಬಂಧಿತ ನಿಯಮಗಳನ್ನು ಸೂಚಿಸಿ.	ಅಖಿಲ ಅಧಿಸೂಚನೆ 2011 ರ ಪ್ಯಾರಾ 8 III CRZ III A (ii) ರಂತೆ, CRZ-III ಅಭಿವೃದ್ಧಿ ನಿಷಿದ್ಧ ಪ್ರದೇಶದಲ್ಲಿ ಹೊಸ ನಿರ್ಮಾಣಕ್ಕೆ ಅವಕಾಶ ಇರುವುದಿಲ್ಲ.
10.	ಜಿಲ್ಲಾ ಕರಾವಳಿ ವಲಯ ನಿರ್ವಹಣಾ ಸಮಿತಿ ಸಭೆಯ ತಿಳಿವರಿಸುಗಳ ವಿವರ.	ದಿನಾಂಕ:17.12.2018 ರ DCZMC ಸಭೆಯಲ್ಲಿ ಮಂಡಿಸಿ ಇದು ಅಧಿಕೃತ ಕಟ್ಟಡ ಎನ್ನುವ ಬಗ್ಗೆ ದಾಖಲೆ ಒದಗಿಸುವಂತೆ ಅರ್ಜಿದಾರರಿಗೆ ಸೂಚಿಸಲಾಗಿ ಸೂಕ್ತ ದಾಖಲೆ ಒದಗಿಸಿರುವುದಿಲ್ಲ. ಸದರಿ ಸ್ಥಳದಲ್ಲಿ ಅನಾದಿ ಕಾಲದಿಂದ ಕಲ್ಲಿನ ರೂಪದಲ್ಲಿದ್ದ ದೈವವನ್ನು ನಂಬಿಕೊಂಡು ಬಂದಿರುತ್ತಾರೆಂದು ತಿಳಿಸಿರುವುದರಿಂದ ದಿನಾಂಕ: 24.09.2019 ರ DCZMC ಸಭೆಯಲ್ಲಿ ಪುನಃ ಮಂಡಿಸಿದ್ದು, ಸದರಿ ಅರ್ಜಿಯನ್ನು ಪರಿಗಣಿಸುವ ಬಗ್ಗೆ ಪ್ರಾಧಿಕಾರದ ಆದೇಶ ಕೋರಿರುತ್ತಾರೆ.
11.	ಅರ್ಜಿ ಪರಿಷ್ಕರಣಾ ಶುಲ್ಕ ಪಾವತಿಸಿದ ವಿವರಗಳು	ರೂ. 100/- ಚಲನ್ ಸಂ. CR 0018007000006185 ದಿನಾಂಕ 10.10.2018
12.	SCZMA ಅಥವಾ NCZMA ವ್ಯಾಪ್ತಿಯೊಳಗೆ ಬರುತ್ತದೆಯೇ? ಸಂಬಂಧಿಸಿದ ನಿಯಮಗಳನ್ನು ನಮೂದಿಸಿ.	-
13.	ಇತರೆ ವಿವರಗಳು	ಸದರಿ ದೇವಸ್ಥಾನವು ಈಗ ಶಿಥಿಲಗೊಂಡಿದ್ದು, ಕುಟುಂಬಸ್ಥರು ಹಾಗೂ ಗ್ರಾಮಸ್ಥರು ಸೇರಿ ದೇವಸ್ಥಾನ ಪುನರ್ ನಿರ್ಮಾಣ ಮಾಡುವುದಾಗಿ ನಿಶ್ಚಯಿಸಿರುತ್ತೇವೆ ಎಂದು ಅರ್ಜಿದಾರರು ದಿನಾಂಕ 17.05.2018 ರ ಪತ್ರದಲ್ಲಿ ತಿಳಿಸಿದ್ದು, ಹಾಲಿ ಕಟ್ಟಡದ ಫೋಟೋ ಹಾಗೂ ಅಧಿಕೃತ ಕಟ್ಟಡ ಎನ್ನುವ ಬಗ್ಗೆ ಸೂಕ್ತ ದಾಖಲೆಗಳನ್ನು ಒದಗಿಸಿರುವುದಿಲ್ಲ.

ಕರ್ನಾಟಕ ರಾಜ್ಯ ಕಡಲ ತೀರ ವಲಯ ನಿರ್ವಹಣಾ ಪ್ರಾಧಿಕಾರದ ದಿನಾಂಕ: 14.02.2020 ರ
ಸಭೆಯಲ್ಲಿ ಸದರಿ ಉಲ್ಲಂಘನಾ ಪ್ರಕರಣದ ಬಗ್ಗೆ ಪರಿವರವಾಗಿ ಚರ್ಚಿಸಿ, ಇದು ಅಧಿಕೃತ ಕಟ್ಟಡ ಎನ್ನುವ



ಬಗ್ಗೆ ಅರ್ಜಿದಾರರು ಯಾವುದೇ ಸೂಕ್ತ ದಾಖಲೆಗಳನ್ನು ಒದಗಿಸದಿರುವುದರಿಂದ ಸದರಿ ಅರ್ಜಿಯನ್ನು ಪರಿಗಣಿಸುವ ಬಗ್ಗೆ DCZMC ಸಭೆಯು ಪ್ರಾಧಿಕಾರದ ಆದೇಶವನ್ನು ಕೋರಿರುವುದನ್ನು ಪ್ರಾಧಿಕಾರವು ಗಮನಿಸಿತು. ಅರ್ಜಿದಾರರು ಈಗಾಗಲೇ ಕಾಮಗಾರಿಯನ್ನು ಪ್ರಾರಂಭಿಸಿರುವುದರಿಂದ ಇದನ್ನು ಉಲ್ಲಂಘನಾ ಪ್ರಕರಣವೆಂದು ಪರಿಗಣಿಸಿ ಮುಂದಿನ ಕ್ರಮವಹಿಸುವಂತೆ DCZMC ಗೆ ದಿನಾಂಕ: 29.05.2020 ರಂದು ನಿರ್ದೇಶನ ನೀಡಲಾಗಿತ್ತು.

ಅದರಂತೆ ದಿನಾಂಕ: 29.09.2020 ರಂದು ನಡೆದ ಜಿಲ್ಲಾ ಕರಾವಳಿ ವಲಯ ನಿರ್ವಹಣಾ ಸಮಿತಿಯ ಸಭೆಯಲ್ಲಿ ಸದರಿ ಪ್ರಕರಣವನ್ನು ಕರಾವಳಿ ನಿಯಂತ್ರಣ ವಲಯ ಅಧಿಸೂಚನೆ ಉಲ್ಲಂಘನೆ ಪ್ರಕರಣವೆಂದು ಪರಿಗಣಿಸಿ ಕರ್ನಾಟಕ ರಾಜ್ಯ ಕಡಲ ತೀರ ವಲಯ ನಿರ್ವಹಣಾ ಪ್ರಾಧಿಕಾರಕ್ಕೆ ಸಲ್ಲಿಸಿರುತ್ತಾರೆ.

ಪ್ರಾಧಿಕಾರವು ಸದರಿ ವಿಷಯವನ್ನು ವಿವರವಾಗಿ ಚರ್ಚಿಸಲಾಗಿ, ಕೋಟತಟ್ಟು ಗ್ರಾಮದ ಸರ್ವೆ ನಂ. 136/2B3 ರಲ್ಲಿ CRZ ಅಧಿಸೂಚನೆ 2011 ಅನ್ನು ಉಲ್ಲಂಘಿಸಿ ದೇವಸ್ಥಾನದ ಉದ್ದೇಶಕ್ಕಾಗಿ ಕಟ್ಟಡ ನಿರ್ಮಾಣ ಮಾಡಿರುವುದು CRZ ಅಧಿಸೂಚನೆ 2011 ರ ಪ್ಯಾರಾ 8 III CRZ III A (ii) ರಂತೆ CRZ-III ಅಭಿವೃದ್ಧಿ ನಿಷಿದ್ಧ ಪ್ರದೇಶದಲ್ಲಿ ಹೊಸ ನಿರ್ಮಾಣಕ್ಕೆ ಅವಕಾಶವಿಲ್ಲದಿರುವುದರಿಂದ ಇದು ಶ್ರೀ ಕೃಷ್ಣ ಎಸ್ ನಾಯಕ್ ಮತ್ತು ಇತರರು ಇವರಿಗೆ ಪರಿಸರ ಸಂರಕ್ಷಣೆ ಕಾಯ್ದೆ 1986 ಸೆಕ್ಷನ್ 5 ರಂತೆ ಪ್ರಸ್ತಾವಿತ ನಿರ್ದೇಶನ (Notices of proposed direction) ನೀಡಲು ತೀರ್ಮಾನಿಸಲಾಯಿತು.

38.4.20 ಡಾ|| ಅಶೋಕ್ ಕುಮಾರ್ ಶೆಟ್ಟಿ, ಉಡುಪಿ ರವರು ಕಿದಿಯೂರು ಗ್ರಾಮದ ಸ.ನಂ 1 ರಲ್ಲಿ ಕರಾವಳಿ ನಿಯಂತ್ರಣ ವಲಯ ಅಧಿಸೂಚನೆ ಉಲ್ಲಂಘಿಸಿ ಕಟ್ಟಡ ನಿರ್ಮಾಣ ಮಾಡಿರುವ ಕುರಿತು (ಅಪಜೀ 167 ಸಿಆರ್‌ಝೆಡ್ 2021).

ಡಾ|| ಅಶೋಕ್ ಕುಮಾರ್ ಶೆಟ್ಟಿ ಇವರು ಉಡುಪಿ ತಾಲೂಕು ಕಿದಿಯೂರು ಗ್ರಾಮದಲ್ಲಿ ಕರಾವಳಿ ನಿಯಂತ್ರಣ ವಲಯ ವ್ಯಾಪ್ತಿಯ ಸ್ಥಳವನ್ನು ಪರಿಶೀಲನೆ ನಡೆಸಿದಾಗ ಸ.ನಂ. 1 ಕ್ಕೆ ಹೊಂದಿಕೊಂಡಂತೆ ಕಟ್ಟಡ ನಿರ್ಮಾಣ ಮಾಡಿರುವ ಬಗ್ಗೆ ಪ್ರಾದೇಶಿಕ ನಿರ್ದೇಶಕರು (ಪರಿಸರ), ಉಡುಪಿ ಇವರು ವರದಿ ಮಾಡಿರುತ್ತಾರೆ.

ಸದರಿ ಪ್ರದೇಶವು ಕರಾವಳಿ ನಿಯಂತ್ರಣ ವಲಯ ವರ್ಗ-II ರಲ್ಲಿ ಬರುತ್ತಿದ್ದು, ಸಮುದ್ರದ ಭರತ ರೇಖೆಯಿಂದ 36ಮೀ ದೂರದಲ್ಲಿದ್ದು. ಕರಾವಳಿ ನಿಯಂತ್ರಣ ವಲಯದ ಅನುಮತಿ ಇಲ್ಲದೇ ಕಟ್ಟಡ ನಿರ್ಮಾಣ ಮಾಡುವುದು ಕರಾವಳಿ ನಿಯಂತ್ರಣ ವಲಯ ಅಧಿಸೂಚನೆಯ ಅನುಸಾರ ಉಲ್ಲಂಘನೆಯಾಗಿರುತ್ತದೆ. ಆದ್ದರಿಂದ ಈ ಬಗ್ಗೆ ಸಮಜಾಯಿಷಿ ಮತ್ತು ಸೂಕ್ತ ದಾಖಲೆಗಳನ್ನು ನೀಡುವಂತೆ ಉಲ್ಲಂಘನೆದಾರರಿಗೆ ತಿಳುವಳಿಕೆ ಪತ್ರ ನೀಡಲಾಗಿರುತ್ತದೆ. ಆದರೆ ಸದರಿಯವರಿಂದ ಯಾವುದೇ ಉತ್ತರ ಸ್ವೀಕೃತವಾಗಿರುವುದಿಲ್ಲವೆಂದು ಪ್ರಾದೇಶಿಕ ನಿರ್ದೇಶಕರು (ಪರಿಸರ), ಉಡುಪಿ ಇವರು ವರದಿ ಮಾಡಿರುತ್ತಾರೆ.

ಸದರಿ ಪ್ರಕರಣವನ್ನು ದಿನಾಂಕ: 26.02.2021 ರಂದು ನಡೆದ ಜಿಲ್ಲಾ ಕರಾವಳಿ ವಲಯ ನಿರ್ವಹಣಾ ಸಮಿತಿ ಸಭೆಯಲ್ಲಿ ಮಂಡಿಸಿ ನಿರ್ಣಯಿಸಿದಂತೆ ದಿನಾಂಕ 30.03.2021 ರ ಪತ್ರದಲ್ಲಿ ಪ್ರಾದೇಶಿಕ



ನೀರ್ದೇಶಕರು (ಪರಿಸರ) ಸದರಿ ಪ್ರಕರಣವನ್ನು ಉಲ್ಲಂಘನಾ ಪ್ರಕರಣವೆಂದು ಕರ್ನಾಟಕ ರಾಜ್ಯ ಕರಾವಳಿ ವಲಯ ನಿರ್ವಹಣಾ ಪ್ರಾಧಿಕಾರಕ್ಕೆ ಮುಂದಿನ ಕ್ರಮಕ್ಕಾಗಿ ಶಿಫಾರಸ್ಸು ಮಾಡಿರುತ್ತಾರೆ.

ಕರ್ನಾಟಕ ರಾಜ್ಯ ಕಡಲ ತೀರ ವಲಯ ನಿರ್ವಹಣಾ ಪ್ರಾಧಿಕಾರದ ದಿನಾಂಕ: 23.11.2021 ರ ಸಭೆಯಲ್ಲಿ ಸದರಿ ಉಲ್ಲಂಘನಾ ಪ್ರಕರಣದ ಬಗ್ಗೆ ವಿವರವಾಗಿ ಚರ್ಚಿಸಿ, ಕರಾವಳಿ ನಿಯಂತ್ರಣ ವಲಯ ಅಧಿಸೂಚನೆಯನ್ನು ಉಲ್ಲಂಘಿಸಿ, ಕರಾವಳಿ ನಿಯಂತ್ರಣ ವಲಯ ಪ್ರದೇಶದಲ್ಲಿ ಕಿಡಿಯೂರು ಗ್ರಾಮದ ಸ.ನಂ 1 ಕ್ಕೆ ಹೊಂದಿಕೊಂಡಂತೆ ಇರುವ ಸ್ಥಳದಲ್ಲಿ ಕಟ್ಟಡ ನಿರ್ಮಾಣ ಮಾಡುತ್ತಿರುವುದರಿಂದ ಪರಿಸರ (ಸಂರಕ್ಷಣೆ) ಕಾಯಿದೆ 1986 ಸೆಕ್ಷನ್ 5 ರಡಿಯಲ್ಲಿ ಪ್ರಸ್ತಾಪಿತ ನಿರ್ದೇಶನವನ್ನು (Notice of proposed directions) ಉಲ್ಲಂಘನೆದಾರರಿಗೆ ದಿನಾಂಕ: 16.06.2022 ರಂದು ನೋಟೀಸ್ ಜಾರಿ ಮಾಡಲಾಗಿರುತ್ತದೆ. ಆದರೆ ಸದರಿಯವರಿಂದ ಯಾವುದೇ ಉತ್ತರ ಸ್ವೀಕೃತವಾಗಿರುವುದಿಲ್ಲ.

ಪ್ರಾಧಿಕಾರವು ಸದರಿ ವಿಷಯದ ಬಗ್ಗೆ ವಿವರವಾಗಿ ಚರ್ಚಿಸಲಾಗಿ, ಕರಾವಳಿ ನಿಯಂತ್ರಣ ವಲಯ ಅಧಿಸೂಚನೆಯನ್ನು ಉಲ್ಲಂಘಿಸಿ, ಕಿಡಿಯೂರು ಗ್ರಾಮದ ಸ.ನಂ 1 ಕ್ಕೆ ಹೊಂದಿಕೊಂಡಂತೆ ಇರುವ ಸ್ಥಳದಲ್ಲಿ ಕರಾವಳಿ ನಿಯಂತ್ರಣ ವಲಯದ ಅನುಮತಿ ಇಲ್ಲದೇ ಕಟ್ಟಡ ನಿರ್ಮಾಣ ಮಾಡಿರುವುದನ್ನು ತೆರವು ಮಾಡುವಂತೆ ಡಾ|| ಅಶೋಕ್ ಕುಮಾರ್ ಶೆಟ್ಟಿ, ಉಡುಪಿ ರವರಿಗೆ ಪರಿಸರ ಸಂರಕ್ಷಣೆ ಕಾಯ್ದೆ 1986ರ ಸೆಕ್ಷನ್ 5 ರಂತೆ ನಿರ್ದೇಶನ ನೀಡಲು ತೀರ್ಮಾನಿಸಲಾಯಿತು.

38.4.21 ಕುಂದಾಪುರ ತಾಲ್ಲೂಕಿನ ಹೊಸಾಡು ಗ್ರಾಮದ ಸರ್ವೆ ನಂ. 75/4ಬ2 ಮತ್ತು 75/4ಬ3 ರ ಜಾಗದಲ್ಲಿ ಕೈಗಾರಿಕೋದ್ಯಮ ಅಡಿಯಲ್ಲಿ ಕಬ್ಬಿಣದ ಬೋಟ್ ತಯಾರಿಸುವ ಕಟ್ಟಡವನ್ನು ನಿರ್ಮಾಣ ಮಾಡಿರುವ ಕುರಿತು (ಅಪಜೀ 34 ಸಿಆರ್‌ಯುಡ್ 2022).

ಕುಂದಾಪುರ ತಾಲ್ಲೂಕಿನ ಹೊಸಾಡು ಗ್ರಾಮದ ಸರ್ವೆ ನಂ. 75/4ಬ2 ಮತ್ತು 75/4ಬ3 ರ ಜಾಗದಲ್ಲಿ ಪರವಾನಿಗೆ ರಹಿತದಡಿಯಲ್ಲಿ ಭೂಪರಿವರ್ತನೆ ರಹಿತ ಜಾಗದಲ್ಲಿ ಕೈಗಾರಿಕೋದ್ಯಮ ಅಡಿಯಲ್ಲಿ ಕಬ್ಬಿಣದ ಬೋಟ್ ತಯಾರಿಸುವ ಕಟ್ಟಡವನ್ನು ಮಾಡಿರುವ ಬಗ್ಗೆ ಗ್ರಾಮಸ್ಥರು, ಅರಾಟೆ, ಹೊಸಾಡು ಗ್ರಾಮ, ಕುಂದಾಪುರ ತಾಲ್ಲೂಕು ಇವರು ದೂರರ್ಜಿ ನೀಡಿರುತ್ತಾರೆ.

ಅದರಂತೆ ಮೀನುಗಾರಿಕೆ ಹಿರಿಯ ಸಹಾಯಕ ನಿರ್ದೇಶಕರು ದಿನಾಂಕ: 23.09.2021 ರಂದು ಸದರಿ ಸ್ಥಳಕ್ಕೆ ಭೇಟಿ ನೀಡಿದ್ದು, ಸದರಿಯವರ ವರದಿಯಂತೆ ಸದರಿ ಸ್ಥಳದಲ್ಲಿ ನದಿ ತೀರಕ್ಕೆ ಹೊಂದಿಕೊಂಡು ಸುಮಾರು 5470 ಚ.ಮೀ ವಿಸ್ತೀರ್ಣದ ಕಬ್ಬಿಣದ ಬೋಟ್ (ಬೋಡಿ) ತಯಾರಿಸುವ ಕೈಗಾರಿಕೋದ್ಯಮ ಇದ್ದು, ಸದರಿ ಸ್ಥಳವು ಕರಾವಳಿ ನಿಯಂತ್ರಣ ವಲಯ-I ಮತ್ತು III ರ ಅಭಿವೃದ್ಧಿ ನಿಷಿದ್ಧ ವಲಯದಲ್ಲಿದೆ ಹಾಗೂ ಕರಾವಳಿ ನಿಯಂತ್ರಣ ವಲಯದ ಅನುಮತಿ ಪಡೆಯದೇ ಕಬ್ಬಿಣದ ಬೋಟ್ (ಬೋಡಿ) ತಯಾರಿಸುವ ಕೈಗಾರಿಕೋದ್ಯಮ ನಿರ್ಮಾಣ ಮಾಡಿರುವುದು ಕರಾವಳಿ ನಿಯಂತ್ರಣ ವಲಯ ಅಧಿಸೂಚನೆ 2011ರ ಪ್ಯಾರಾ 3(i), 4.2, 8I CRZ-I ಹಾಗೂ 8(i) III CRZ-III A ರಂತೆ ಸ್ಪಷ್ಟ ಉಲ್ಲಂಘನೆಯಾಗಿರುತ್ತದೆ. ಈ ಬಗ್ಗೆ ಸೂಕ್ತ ದಾಖಲೆ ಮತ್ತು ಸಮಜಾಯಿಷಿಯನ್ನು ನೀಡುವಂತೆ ಉಲ್ಲಂಘನೆದಾರಾದ ಶ್ರೀಮತಿ. ಉಷಾ ಆರ್. ಕರ್ಕೇರ ಇವರಿಗೆ ದಿನಾಂಕ: 11.06.2021 ರಂದು ತಿಳುವಳಿಕೆ ಪತ್ರ ನೀಡಲಾಗಿರುತ್ತದೆ.



ಸದರಿ ನೋಟಿಸಿಗೆ ಉಲ್ಲಂಘನೆದಾರರು ಸದರಿ ಕೃತ್ಯವು ಕರಾವಳಿ ನಿಯಂತ್ರಣ ವಲಯ ನಿಯಮಗಳ ಉಲ್ಲಂಘನೆ ಎಂದು ಅವರಿಗೆ ತಿಳಿಯದೇ ಇರುವ ಬಗ್ಗೆ ಸಮಜಾಯಿಷಿ ನೀಡಿರುತ್ತಾರೆ. ಆದರೆ ಉಲ್ಲಂಘನೆದಾರರಿಗೆ ಪ್ರಾದೇಶಿಕ ನಿರ್ದೇಶಕರು (ಪರಿಸರ), ಉಡುಪಿ ಕಛೇರಿಯಿಂದ ನೀಡಿದ ಅಭಿಪ್ರಾಯ ಪತ್ರ ಸಂಖ್ಯೆ: ಪ್ರಾನಿಪ/ಅಭಿಪ್ರಾಯ/39/2018-19/404, ದಿನಾಂಕ: 05.11.2018 ರಲ್ಲಿ ಕಟ್ಟಡ ನಿರ್ಮಾಣ / ಇತರೇ ಯಾವುದೇ ಚಟುವಟಿಕೆ ಮಾಡಬೇಕಾದಲ್ಲಿ ಅರ್ಜಿದಾರರು ನಿಗದಿತ ನಮೂನೆಯಲ್ಲಿ ಅರ್ಜಿ ಸಲ್ಲಿಸುವಂತೆ ತಿಳಿಸಿದ್ದರೂ ಅರ್ಜಿದಾರರು ಕರಾವಳಿ ನಿಯಂತ್ರಣ ವಲಯದ ಅನುಮತಿ ಪಡೆಯದೇ ಕಟ್ಟಡ ನಿರ್ಮಾಣ ಮಾಡಿರುವುದರಿಂದ ಉಲ್ಲಂಘನೆಯಾಗಿರುತ್ತದೆ.

ಸದರಿ ಉಲ್ಲಂಘನಾ ಪ್ರಕರಣವನ್ನು ದಿನಾಂಕ: 17.12.2021ರಂದು ನಡೆದ ಜಿಲ್ಲಾ ಕರಾವಳಿ ವಲಯ ನಿರ್ವಹಣಾ ಸಮಿತಿ ಸಭೆಯಲ್ಲಿ ಮಂಡಿಸಿ, ಕರ್ನಾಟಕ ರಾಜ್ಯ ಕರಾವಳಿ ವಲಯ ನಿರ್ವಹಣಾ ಪ್ರಾಧಿಕಾರಕ್ಕೆ ಶಿಫಾರಸ್ಸು ಮಾಡಿರುತ್ತಾರೆ.

ಪ್ರಾಧಿಕಾರವು ಸದರಿ ವಿಷಯದ ಬಗ್ಗೆ ವಿವರವಾಗಿ ಚರ್ಚಿಸಲಾಗಿ, ಕರಾವಳಿ ನಿಯಂತ್ರಣ ವಲಯ ಅಧಿಸೂಚನೆಯನ್ನು ಉಲ್ಲಂಘಿಸಿ, ಕುಂದಾಪುರ ತಾಲ್ಲೂಕಿನ ಹೊಸಾಡು ಗ್ರಾಮದ ಸರ್ವೆ ನಂ. 75/4B2 ಮತ್ತು 75/4B3 ರಲ್ಲಿ ಕಬ್ಬಿಣದ ಬೋಟ್ ತಯಾರಿಸುವ ಕಟ್ಟಡ ನಿರ್ಮಾಣ ಮಾಡಿರುವುದರಿಂದ ಶ್ರೀಮತಿ. ಉಷಾ ಆರ್. ಕರ್ಕೇರ ಇವರಿಗೆ ಪರಿಸರ ಸಂರಕ್ಷಣೆ ಕಾಯ್ದೆ 1986ನೇಕ್ಷನ್ 5 ರಂತೆ ಪ್ರಸ್ತಾವಿತ ನಿರ್ದೇಶನ (Notices of proposed direction) ನೀಡಲು ತೀರ್ಮಾನಿಸಿತು

38.4.22 ಶ್ರೀ ಕರುಣಾಕರ ಶೆಟ್ಟಿ ರವರು ಕಾಪು ತಾಲ್ಲೂಕಿನ ಬಡಾ ಗ್ರಾಮದ ಸ. ನಂ. 98 ಮತ್ತು 99 ಕ್ಕೆ ಹೊಂದಿಕೊಂಡಂತೆ ಕರಾವಳಿ ನಿಯಂತ್ರಣ ವಲಯ ಅಧಿಸೂಚನೆಯನ್ನು ಉಲ್ಲಂಘಿಸಿ ಕಟ್ಟಡ ನಿರ್ಮಾಣ ಮಾಡಿರುವ ಬಗ್ಗೆ (ಅಪಜೀ 45 ಸಿಆರ್‌ಝೆಡ್ 2022).

ಶ್ರೀ ಕರುಣಾಕರ ಶೆಟ್ಟಿ ಇವರು ಕಾಪು ತಾಲ್ಲೂಕಿನ ಬಡಾ ಗ್ರಾಮದ ಸ.ನಂ. 98 & 99ಕ್ಕೆ ಹೊಂದಿಕೊಂಡಂತೆ ಇರುವ ಸ್ಥಳದಲ್ಲಿ ಕರಾವಳಿ ನಿಯಂತ್ರಣ ವಲಯ ಅಧಿಸೂಚನೆಯನ್ನು ಉಲ್ಲಂಘಿಸಿ ಕಟ್ಟಡ ನಿರ್ಮಾಣ ಮಾಡಿರುವುದು 28.05.2021 ರ ಸ್ಥಳ ಪರಿಶೀಲನೆ ಸಮಯದಲ್ಲಿ ಕಂಡು ಬಂದಿರುವುದಾಗಿ ಪ್ರಾದೇಶಿಕ ನಿರ್ದೇಶಕರು (ಪರಿಸರ), ಉಡುಪಿ ಇವರು ವರದಿ ಮಾಡಿರುತ್ತಾರೆ.

ಸದರಿ ಕಟ್ಟಡವು ಸಮುದ್ರದ ಭರತ ರೇಖೆಯಿಂದ 38ಮೀ ದೂರದಲ್ಲಿರುವುದು ಕಂಡು ಬಂದಿರುತ್ತದೆ. ಪ್ರಸಕ್ತ ಚಾಲ್ತಿಯಲ್ಲಿರುವ ಕರಾವಳಿ ಯೋಜನಾ (CZMP) ನಕಾಶೆಯಂತೆ ವರ್ಗ 3 ರ ಅಭಿವೃದ್ಧಿ ನಿಷಿದ್ಧ ಪ್ರದೇಶದಲ್ಲಿ ಬರುತ್ತದೆ. ಈ ರೀತಿಯ ಚಟುವಟಿಕೆಗಳನ್ನು ನಡೆಸುವುದು ಕರಾವಳಿ ನಿಯಂತ್ರಣ ವಲಯ ಅಧಿಸೂಚನೆ 2011 ರ ಉಲ್ಲಂಘನೆಯಾಗಿರುತ್ತದೆ. ಆದ್ದರಿಂದ ಈ ಬಗ್ಗೆ ಸೂಕ್ತ ದಾಖಲೆ ಮತ್ತು ಸಮಜಾಯಿಷಿಯನ್ನು ನೀಡುವಂತೆ ಪ್ರಾದೇಶಿಕ ನಿರ್ದೇಶಕರು (ಪರಿಸರ), ಉಡುಪಿ ರವರು ಉಲ್ಲಂಘನೆದಾರರಿಗೆ ದಿನಾಂಕ: 28.05.2021 ರಂದು ತಿಳುವಳಿಕೆ ಪತ್ರ ನೀಡಿರುತ್ತಾರೆ.

ಸದರಿ ಉಲ್ಲಂಘನಾ ಪ್ರಕರಣವನ್ನು ದಿನಾಂಕ: 17.12.2021ರಂದು ನಡೆದ ಜಿಲ್ಲಾ ಕರಾವಳಿ ವಲಯ ನಿರ್ವಹಣಾ ಸಮಿತಿ ಸಭೆಯಲ್ಲಿ ಮಂಡಿಸಿ, ಕರ್ನಾಟಕ ರಾಜ್ಯ ಕರಾವಳಿ ವಲಯ ನಿರ್ವಹಣಾ ಪ್ರಾಧಿಕಾರಕ್ಕೆ ಶಿಫಾರಸ್ಸು ಮಾಡಿರುತ್ತಾರೆ.

ಪ್ರಾಧಿಕಾರವು ಸದರಿ ವಿಷಯದ ಬಗ್ಗೆ ವಿವರವಾಗಿ ಚರ್ಚಿಸಲಾಗಿ, ಕರಾವಳಿ ನಿಯಂತ್ರಣ ವಲಯ ಅಧಿಸೂಚನೆಯನ್ನು ಉಲ್ಲಂಘಿಸಿ, ಕಾಪು ತಾಲ್ಲೂಕಿನ ಬಡಾ ಗ್ರಾಮದ ಸ.ನಂ. 98 & 99 ಕ್ಕೆ ಹೊಂದಿಕೊಂಡಂತೆ ಇರುವ ಸ್ಥಳದಲ್ಲಿ ಕಟ್ಟಡ ನಿರ್ಮಾಣ ಮಾಡಿರುವುದರಿಂದ ಶ್ರೀ ಕರುಣಾಕರ ಶೆಟ್ಟಿ ಇವರಿಗೆ ಪರಿಸರ ಸಂರಕ್ಷಣೆ ಕಾಯ್ದೆ 1986ನೇವರ್ಷ 5 ರಂತೆ ಪ್ರಸ್ತಾವಿತ ನಿರ್ದೇಶನ (Notices of proposed direction) ನೀಡಲು ತೀರ್ಮಾನಿಸಿತು.

38.4.23 ಶ್ರೀ ಪ್ರಶಾಂತ್ ಸಿ. ಕರ್ಕೇರ ರವರು ಕಾಪು ತಾಲ್ಲೂಕು ಪಡು ಗ್ರಾಮದ ಸ.ನಂ. 76 ಮತ್ತು 77 ರಲ್ಲಿ ಕರಾವಳಿ ನಿಯಂತ್ರಣ ವಲಯದ ಅನುಮತಿ ಪಡೆಯದೇ ಕಟ್ಟಡ ದುರಸ್ತಿ ಮಾಡಿರುವ ಬಗ್ಗೆ (ಅಪಜೀ 46 ಸಿಆರ್‌ಯುಡ್ 2022).

ಶ್ರೀ ಪ್ರಶಾಂತ್ ಸಿ. ಕರ್ಕೇರ ರವರು ಕಾಪು ತಾಲ್ಲೂಕು ಪಡು ಗ್ರಾಮದ ಸ.ನಂ. 76 ಮತ್ತು 77 ರಲ್ಲಿ ಕರಾವಳಿ ನಿಯಂತ್ರಣ ವಲಯದ ಅನುಮತಿ ಪಡೆಯದೇ ಕಟ್ಟಡ ದುರಸ್ತಿ ಮಾಡಿರುವ ಬಗ್ಗೆ ಶ್ರೀ ರಾಮಗೋಪಾಲ ಮೆಂಡನ್ ಇವರು ದಿನಾಂಕ: 12.10.2021 ರಂದು ದೂರರ್ಜಿ ನೀಡಿರುತ್ತಾರೆ.

ಕಾಪು ತಾಲ್ಲೂಕು ಪಡು ಗ್ರಾಮದ ಸ.ನಂ. 76 ಮತ್ತು 77 ರಲ್ಲಿ ಕರಾವಳಿ ನಿಯಂತ್ರಣ ವಲಯದ ಅನುಮತಿ ಇಲ್ಲದೇ ಕಟ್ಟಡ ದುರಸ್ತಿ ಮಾಡುತ್ತಿರುವುದು ಕಂಡು ಬಂದಿರುವುದಾಗಿಯೂ, ಸದರಿ ಪ್ರದೇಶವು ಕರಾವಳಿ ನಿಯಂತ್ರಣ ವಲಯ ವರ್ಗ-II ರಲ್ಲಿ ಬರುತ್ತಿದ್ದು, ಸಮುದ್ರದ ಭರತ ರೇಖೆಯಿಂದ 68ಮೀ ದೂರದಲ್ಲಿದ್ದು, ಉಲ್ಲಂಘನೆ ಪ್ರಕರಣವೆಂದು ಪ್ರಾದೇಶಿಕ ನಿರ್ದೇಶಕರು (ಪರಿಸರ), ಉಡುಪಿ ರವರು ವರದಿ ಮಾಡಿರುತ್ತಾರೆ.

ಸದರಿ ಉಲ್ಲಂಘನಾ ಪ್ರಕರಣವನ್ನು ದಿನಾಂಕ: 17.12.2021 ರಂದು ನಡೆದ ಜಿಲ್ಲಾ ಕರಾವಳಿ ವಲಯ ನಿರ್ವಹಣಾ ಸಮಿತಿ ಸಭೆಯಲ್ಲಿ ಮಂಡಿಸಿ, ಕರ್ನಾಟಕ ರಾಜ್ಯ ಕರಾವಳಿ ವಲಯ ನಿರ್ವಹಣಾ ಪ್ರಾಧಿಕಾರಕ್ಕೆ ಶಿಫಾರಸ್ಸು ಮಾಡಿರುತ್ತಾರೆ.

ಪ್ರಾಧಿಕಾರವು ಸದರಿ ವಿಷಯದ ಬಗ್ಗೆ ವಿವರವಾಗಿ ಚರ್ಚಿಸಲಾಗಿ, ಕರಾವಳಿ ನಿಯಂತ್ರಣ ವಲಯ ಅಧಿಸೂಚನೆಯನ್ನು ಉಲ್ಲಂಘಿಸಿ, ಕಾಪು ತಾಲ್ಲೂಕು ಪಡು ಗ್ರಾಮದ ಸ.ನಂ. 76 ಮತ್ತು 77 ರಲ್ಲಿ ಕರಾವಳಿ ನಿಯಂತ್ರಣ ವಲಯದ ಅನುಮತಿ ಪಡೆಯದೇ ಕಟ್ಟಡ ದುರಸ್ತಿ ಮಾಡಿರುವುದರಿಂದ ಶ್ರೀ ಪ್ರಶಾಂತ್ ಸಿ. ಕರ್ಕೇರ ಇವರಿಗೆ ಪರಿಸರ ಸಂರಕ್ಷಣೆ ಕಾಯ್ದೆ 1986ನೇವರ್ಷ 5 ರಂತೆ ಪ್ರಸ್ತಾವಿತ ನಿರ್ದೇಶನ (Notices of proposed direction) ನೀಡಲು ತೀರ್ಮಾನಿಸಿತು.

38.4.24 ಶ್ರೀ ನಾರಾಯಣ ಪೂಜಾರಿ ಇವರು ಕೋಟೇಶ್ವರ ಗ್ರಾಮ ಸರ್ವೆ ನಂ.109 ರಲ್ಲಿ ಅನಧಿಕೃತವಾಗಿ ವಾಣಿಜ್ಯ ಕಟ್ಟಡವನ್ನು ನಿರ್ಮಿಸುತ್ತಿರುವ ಬಗ್ಗೆ (ಅಪಜೀ 48 ಸಿಆರ್‌ಯುಡ್ 2022).

ಶ್ರೀ. ನಾರಾಯಣ ಪೂಜಾರಿ ಇವರು ಉಡುಪಿ ಜಿಲ್ಲೆಯ ಕುಂದಾಪುರ ತಾಲ್ಲೂಕು ಕೋಟೇಶ್ವರ ಗ್ರಾಮ ಸರ್ವೆ ನಂ.109 ರಲ್ಲಿ ಅನಧಿಕೃತವಾಗಿ ವಾಣಿಜ್ಯ ಕಟ್ಟಡ ನಿರ್ಮಿಸುತ್ತಿರುವುದಾಗಿ ಶ್ರೀಮತಿ. ಗಿರಿಜಾ ಕೋಂ. ಶ್ರೀನಿವಾಸ, ನಂದಿಕೇಶ್ವರ ಅನುಗ್ರಹ ಹಳೆ ಅಳಿವೆ, ಕೋಡಿ ಬೀಚ್ ರಸ್ತೆ, ಕೋಟೇಶ್ವರ ಗ್ರಾಮ, ಕುಂದಾಪುರ ತಾಲ್ಲೂಕು ಇವರು ದಿನಾಂಕ: 03.08.2021 ರಂದು ದೂರರ್ಜಿ ಸಲ್ಲಿಸಿರುತ್ತಾರೆ.

ಮೀನುಗಾರಿಕೆ ಹಿರಿಯ ಸಹಾಯಕ ನಿರ್ದೇಶಕರು ದಿನಾಂಕ: 18.08.2021 ರಂದು ಸದರಿ ಸ್ಥಳಕ್ಕೆ ಭೇಟಿ ನೀಡಿರುತ್ತಾರೆ. ಸದರಿ ಸ್ಥಳದಲ್ಲಿ ಸುಮಾರು 350 ಚ.ಅಡಿ ವಿಸ್ತೀರ್ಣದ ವಾಣಿಜ್ಯ ಕಟ್ಟಡ ಇದ್ದು, ಸದರಿ ಸ್ಥಳವು ಕರಾವಳಿ ನಿಯಂತ್ರಣ ವಲಯ-III ರ ಅಭಿವೃದ್ಧಿ ನಿಷಿದ್ಧ ವಲಯದಲ್ಲಿದ್ದು, ಸಮುದ್ರದ ಭರತ ರೇಖೆಯಿಂದ 37 ಮೀಟರ್ ದೂರದಲ್ಲಿರುತ್ತದೆ ಹಾಗೂ ಕರಾವಳಿ ನಿಯಂತ್ರಣ ವಲಯ ಅನುಮತಿ ಪಡೆಯದೇ ಕಟ್ಟಡ ನಿರ್ಮಾಣ ಮಾಡಿರುವುದು ಕರಾವಳಿ ನಿಯಂತ್ರಣ ವಲಯ ಅಧಿಸೂಚನೆ 2011ರ ಉಲ್ಲಂಘನೆಯಾಗಿರುತ್ತದೆ. ಪ್ರಾದೇಶಿಕ ನಿರ್ದೇಶಕರು (ಪರಿಸರ), ಉಡುಪಿ ರವರು ಈ ಬಗ್ಗೆ ಉಲ್ಲಂಘನೆದಾರರಿಗೆ ದಿನಾಂಕ: 04.09.2021 ರಂದು ತಿಳುವಳಿಕೆ ಪತ್ರ ನೀಡಿರುತ್ತಾರೆ.

ಉಲ್ಲಂಘನೆದಾರರು ದಿನಾಂಕ: 21.09.2021 ರ ಪತ್ರದಲ್ಲಿ ಸದರಿ ಕಟ್ಟಡವು 1984 ರಿಂದ ಇದ್ದಂತಹ ಹಳೆಕಟ್ಟಡವಾಗಿದ್ದು, ಹೊಸ ಕಟ್ಟಡವಾಗಿರುವುದಿಲ್ಲ. ಇದಕ್ಕೆ ಸಂಬಂಧಿಸಿದಂತೆ ಸ್ಥಳೀಯ ಗ್ರಾಮ ಪಂಚಾಯತಿಗೆ ಕಟ್ಟಡ ತೆರಿಗೆಯನ್ನು ಪಾವತಿಸುತ್ತಾ ಉದ್ಯಮ ಪರವಾನಿಗೆ ಪಡೆದು ವ್ಯವಹಾರ ಮಾಡುತ್ತಾ ಬಂದಿರುವುದಾಗಿ ಹಾಗೂ ಸದರಿ ಕಟ್ಟಡವು ಶಿಥಿಲಗೊಂಡಿರುವುದರಿಂದ ದುರಸ್ತಿ ಮಾಡಬೇಕಾಗಿದ್ದು, ಶ್ರೀಮತಿ. ಗಿರಿಜಾ ಮೋಗೇರ್ತಿ ಇವರು ದುರುದ್ದೇಶದಿಂದ ಸುಳ್ಳು ದೂರು ನೀಡಿರುತ್ತಾರೆ. ಸ್ಥಳ ತನಿಖೆ ಮಾಡಿ ಕಟ್ಟಡ ದುರಸ್ತಿ ಮಾಡಲು ಅನುಮತಿ ನೀಡುವಂತೆ ಉಲ್ಲಂಘನೆದಾರರು ಕೋರಿಕೊಂಡಿರುತ್ತಾರೆ ಎಂದು ಪ್ರಾದೇಶಿಕ ನಿರ್ದೇಶಕರು (ಪರಿಸರ), ಉಡುಪಿ ರವರು ತಿಳಿಸಿರುತ್ತಾರೆ.

ಸದರಿ ಪ್ರಕರಣವನ್ನು ದಿನಾಂಕ: 10.11.2021 ರಂದು ನಡೆದ ಜಿಲ್ಲಾ ಕರಾವಳಿ ವಲಯ ನಿರ್ವಹಣಾ ಸಮಿತಿ ಸಭೆಯಲ್ಲಿ ಮಂಡಿಸಿ, ಉಲ್ಲಂಘನಾ ಪ್ರಕರಣವೆಂದು ಕರ್ನಾಟಕ ರಾಜ್ಯ ಕರಾವಳಿ ವಲಯ ನಿರ್ವಹಣಾ ಪ್ರಾಧಿಕಾರಕ್ಕೆ ಶಿಫಾರಸ್ಸು ಮಾಡಿರುತ್ತಾರೆ.

ಪ್ರಾಧಿಕಾರವು ಸದರಿ ವಿಷಯದ ಬಗ್ಗೆ ವಿವರವಾಗಿ ಚರ್ಚಿಸಲಾಗಿ, ಕರಾವಳಿ ನಿಯಂತ್ರಣ ವಲಯ ಅಧಿಸೂಚನೆಯನ್ನು ಉಲ್ಲಂಘಿಸಿ, ಉಡುಪಿ ಜಿಲ್ಲೆಯ ಕುಂದಾಪುರ ತಾಲ್ಲೂಕು ಕೋಟೇಶ್ವರ ಗ್ರಾಮ ಸರ್ವೆ ನಂ.೧೦೯ ರಲ್ಲಿ ಅಭಿವೃದ್ಧಿ ನಿಷಿದ್ಧ ಪ್ರದೇಶದಲ್ಲಿ ವಾಣಿಜ್ಯ ಕಟ್ಟಡ ನಿರ್ಮಾಣ ಮಾಡಿರುವುದರಿಂದ ಶ್ರೀ ನಾರಾಯಣ ಪೂಜಾರಿ ಇವರಿಗೆ ಪರಿಸರ ಸಂರಕ್ಷಣೆ ಕಾಯ್ದೆ 1986ನೇಕ್ಷನ್ 5 ರಂತೆ ಪ್ರಸ್ತಾವಿತ ನಿರ್ದೇಶನ (Notices of proposed direction) ನೀಡಲು ತೀರ್ಮಾನಿಸಿತು.

38.4.25 ಶ್ರೀಮತಿ. ಡಯಾನಾ ಮೆರೊನಾ ಇವರು ಉಡುಪಿ ತಾಲ್ಲೂಕು ಉದ್ಯಾವರ ಗ್ರಾಮದಲ್ಲಿ ಕರಾವಳಿ ನಿಯಂತ್ರಣ ವಲಯದ ಅನುಮತಿ ಪಡೆಯದೇ ಕಟ್ಟಡ ನಿರ್ಮಾಣ ಮಾಡಿರುವ ಕುರಿತು (ಅಪಜೀ 114 ಸಿಆರ್‌ಯುಡ್ 2022).

ಶ್ರೀಮತಿ. ಡಯಾನಾ ಮೆರೊನಾ ಇವರು ಉಡುಪಿ ತಾಲ್ಲೂಕು ಉದ್ಯಾವರ ಗ್ರಾಮದಲ್ಲಿ ಕರಾವಳಿ ನಿಯಂತ್ರಣ ವಲಯದ ಅನುಮತಿ ಪಡೆಯದೇ ಕಟ್ಟಡ ನಿರ್ಮಾಣ ಮಾಡಿ ಕರಾವಳಿ ನಿಯಂತ್ರಣ ವಲಯ ಅಧಿಸೂಚನೆಯನ್ನು ಉಲ್ಲಂಘಿಸಿರುವ ಬಗ್ಗೆ ಪ್ರಾದೇಶಿಕ ನಿರ್ದೇಶಕರು (ಪರಿಸರ), ಉಡುಪಿ ಇವರು ವರದಿ ಮಾಡಿರುತ್ತಾರೆ.

ಸದರಿ ಪ್ರದೇಶವು ಕರಾವಳಿ ನಿಯಂತ್ರಣ ವಲಯ ವರ್ಗ-II ರಲ್ಲಿ ಬರುತ್ತಿದ್ದು, ನದಿಯ ಭರತ ರೇಖೆಯಿಂದ 04ಮೀ ಮತ್ತು ಸಮುದ್ರದ ಭರತ ರೇಖೆಯಿಂದ 36ಮೀ ದೂರದಲ್ಲಿರುತ್ತದೆ ಹಾಗೂ ಕರಾವಳಿ ನಿಯಂತ್ರಣ ವಲಯ, ವ್ಯಾಪ್ತಿಯಲ್ಲಿ ಈ ರೀತಿಯ ಚಟುವಟಿಕೆಗಳನ್ನು ನಡೆಸುವುದು ಕರಾವಳಿ ನಿಯಂತ್ರಣ

ವಲಯ ಅಧಿಸೂಚನೆ 2011ರ ಅನುಸಾರ ಉಲ್ಲಂಘನೆಯಾಗಿರುತ್ತದೆ. ಈ ಬಗ್ಗೆ ಸೂಕ್ತ ದಾಖಲೆ ಮತ್ತು ಸಮಜಾಯಿಷಿಯನ್ನು ನೀಡುವಂತೆ ಪ್ರಾದೇಶಿಕ ನಿರ್ದೇಶಕರು (ಪರಿಸರ), ಉಡುಪಿ ರವರು ಉಲ್ಲಂಘನೆದಾರರಿಗೆ ದಿನಾಂಕ: 11.01.2022 ರಂದು ಕಾರಣ ಕೇಳುವ ನೋಟೀಸ್ ನೀಡಿರುತ್ತಾರೆ.

ಸದರಿ ಉಲ್ಲಂಘನಾ ಪ್ರಕರಣವನ್ನು ದಿನಾಂಕ: 09.03.2022ರಂದು ನಡೆದ ಜಿಲ್ಲಾ ಕರಾವಳಿ ವಲಯ ನಿರ್ವಹಣಾ ಸಮಿತಿ ಸಭೆಯಲ್ಲಿ ಮಂಡಿಸಿ, ಕರ್ನಾಟಕ ರಾಜ್ಯ ಕರಾವಳಿ ವಲಯ ನಿರ್ವಹಣಾ ಪ್ರಾಧಿಕಾರಕ್ಕೆ ಶಿಫಾರಸ್ಸು ಮಾಡಿರುತ್ತಾರೆ.

ಪ್ರಾಧಿಕಾರವು ಸದರಿ ವಿಷಯವನ್ನು ವಿವರವಾಗಿ ಚರ್ಚಿಸಲಾಗಿ, ಕರಾವಳಿ ನಿಯಂತ್ರಣ ವಲಯ ಅಧಿಸೂಚನೆಯನ್ನು ಉಲ್ಲಂಘಿಸಿ, ಉಡುಪಿ ತಾಲೂಕು ಉದ್ಯಾವರ ಗ್ರಾಮದಲ್ಲಿ ಕರಾವಳಿ ನಿಯಂತ್ರಣ ವಲಯದ ಅನುಮತಿ ಪಡೆಯದೇ ಕಟ್ಟಡ ನಿರ್ಮಾಣ ಮಾಡಿರುವುದರಿಂದ ಶ್ರೀಮತಿ. ಡಯಾನಾ ಮೆರೊನಾ ಇವರಿಗೆ ಪರಿಸರ ಸಂರಕ್ಷಣೆ ಕಾಯ್ದೆ 1986ಸೆಕ್ಷನ್ 5 ರಂತೆ ಪ್ರಸ್ತಾವಿತ ನಿರ್ದೇಶನ (Notices of proposed direction) ನೀಡಲು ತೀರ್ಮಾನಿಸಿತು.

38.4.26 ಶ್ರೀ. ಮಧುಕರ ಎಂ. ಪೂಜಾರಿ ಇವರು ಕುಂದಾಪುರ ತಾಲೂಕಿನ ಆನಗಳ್ಳಿ ಗ್ರಾಮದ ಸರ್ವೆ ನಂ 2/18, 2/17ಬಿ1 ಮತ್ತು 2/19 ರಲ್ಲಿ ಕರಾವಳಿ ನಿಯಂತ್ರಣ ವಲಯ ಉಲ್ಲಂಘಿಸಿ ಸ್ಟೇಜ್ ನಿರ್ಮಾಣ ಮಾಡಿರುವ ಬಗ್ಗೆ (ಅಪಜೀ 138 ಸಿಆರ್‌ಝಡ್ 2022).

ಶ್ರೀ. ಮಧುಕರ ಎಂ. ಪೂಜಾರಿ ಇವರು ಕುಂದಾಪುರ ತಾಲೂಕಿನ ಆನಗಳ್ಳಿ ಗ್ರಾಮದ ಸರ್ವೆ ನಂ. 2/18, 2/17ಬಿ1 ಮತ್ತು 2/19 ರಲ್ಲಿ ಕರಾವಳಿ ನಿಯಂತ್ರಣ ವಲಯ ಉಲ್ಲಂಘಿಸಿ ಸ್ಟೇಜ್ ನಿರ್ಮಾಣ ಮಾಡಿರುವ ಬಗ್ಗೆ ಪ್ರಾದೇಶಿಕ ನಿರ್ದೇಶಕರು (ಪರಿಸರ), ಉಡುಪಿ ಇವರು ವರದಿ ಮಾಡಿರುತ್ತಾರೆ.

ಅದರಂತೆ ದಿನಾಂಕ: 21.01.2022 ರಂದು ಸ್ಥಳ ಪರಿಶೀಲನೆ ನಡೆಸಿದಾಗ ನದಿಯನ್ನು ಮುಚ್ಚಿ 03 ಸ್ಟೇಜ್ ನಿರ್ಮಾಣ ಮಾಡುತ್ತಿರುವುದು ಹಾಗೂ ನದಿಯನ್ನು ಒತ್ತುವರಿ ಮಾಡಿ ಕಾಂಕ್ರೀಟ್‌ನಿಂದ ನದಿದಂಡೆ ನಿರ್ಮಾಣ ಮಾಡಿರುವುದು ಕಂಡು ಬಂದಿರುತ್ತದೆ.

ಪ್ರಸಕ್ತ ಚಾಲ್ತಿಯಲ್ಲಿರುವ ಕರಾವಳಿ ವಲಯ ನಿರ್ವಹಣಾ ಯೋಜನಾ (CZMP) ನಕ್ಷೆಯಂತೆ ಕರಾವಳಿ ನಿಯಂತ್ರಣ ವಲಯ ವರ್ಗ-IB, III NDZ, IVB ಮತ್ತು CVCA ರಲ್ಲಿ ಬರುತ್ತದೆ. ಕರಾವಳಿ ನಿಯಂತ್ರಣ ವಲಯದ ಅನುಮತಿ ಇಲ್ಲದೇ ಚಟುವಟಿಕೆಗಳನ್ನು ನಡೆಸುವುದು ಕರಾವಳಿ ನಿಯಂತ್ರಣ ವಲಯ ಅಧಿಸೂಚನೆ 2011 ರ ಉಲ್ಲಂಘನೆಯಾಗಿರುತ್ತದೆ. ಈ ಬಗ್ಗೆ ಸೂಕ್ತ ದಾಖಲೆ ಮತ್ತು ಸಮಜಾಯಿಷಿ ನೀಡುವಂತೆ ಉಲ್ಲಂಘನೆದಾರರಿಗೆ ಪ್ರಾದೇಶಿಕ ನಿರ್ದೇಶಕರು (ಪರಿಸರ), ಉಡುಪಿ ರವರು ದಿನಾಂಕ: 15.02.2022 ರಂದು ಕಾರಣ ಕೇಳಿ ನೋಟೀಸ್ ನೀಡಿರುತ್ತಾರೆ.

ಸದರಿ ಉಲ್ಲಂಘನಾ ಪ್ರಕರಣವನ್ನು ದಿನಾಂಕ: 09.03.2022 ರಂದು ನಡೆದ ಜಿಲ್ಲಾ ಕರಾವಳಿ ವಲಯ ನಿರ್ವಹಣಾ ಸಮಿತಿ ಸಭೆಯಲ್ಲಿ ಮಂಡಿಸಿ, ಕರ್ನಾಟಕ ರಾಜ್ಯ ಕರಾವಳಿ ವಲಯ ನಿರ್ವಹಣಾ ಪ್ರಾಧಿಕಾರಕ್ಕೆ ಶಿಫಾರಸ್ಸು ಮಾಡಿರುತ್ತಾರೆ.

ಪ್ರಾಧಿಕಾರವು ಸದರಿ ವಿಷಯವನ್ನು ವಿವರವಾಗಿ ಚರ್ಚಿಸಲಾಗಿ, ಕರಾವಳಿ ನಿಯಂತ್ರಣ ವಲಯ ಅಧಿಸೂಚನೆಯನ್ನು ಉಲ್ಲಂಘಿಸಿ, ಕುಂದಾಪುರ ತಾಲೂಕಿನ ಆನಗಳ್ಳಿ ಗ್ರಾಮದ ಸರ್ವೆ ನಂ 2/18, 2/17ಬಿ1 ಮತ್ತು 2/19 ರಲ್ಲಿ ಅಭಿವೃದ್ಧಿ ನಿಷಿಡ್ಡೆ ಪ್ರದೇಶದಲ್ಲಿ ಸ್ಟೇಜ್ ನಿರ್ಮಾಣ ಮಾಡಿರುವುದರಿಂದ ಶ್ರೀ. ಮಧುಕರ ಎಂ. ಪೂಜಾರಿ

ಇವರಿಗೆ ಪರಿಸರ ಸಂರಕ್ಷಣೆ ಕಾಯ್ದೆ 1986ನೇಕ್ಷನ್ 5 ರಂತೆ ಪ್ರಸ್ತಾವಿತ ನಿರ್ದೇಶನ (Notices of proposed direction) ನೀಡಲು ತೀರ್ಮಾನಿಸಿತು.

38.4.27 ಶ್ರೀ. ಯು. ಪ್ರಭಾಕರ್, ಮೆ|| ಯುನಿಟಿ ಫಿಶ್‌ಮಿಲ್ & ಆಯಿಲ್ ಕಂಪನಿ ಇವರು ಉಡುಪಿ ತಾಲೂಕು ಉದ್ಯಾವರ ಗ್ರಾಮದಲ್ಲಿ ಕರಾವಳಿ ನಿಯಂತ್ರಣ ವಲಯದ ಅನುಮತಿ ಪಡೆಯದೇ ಕಟ್ಟಡ ನಿರ್ಮಾಣ ಮಾಡಿರುವ ಕುರಿತು (ಅಪಜೀ 139 ಸಿಆರ್‌ಝೆಡ್ 2022).

ಶ್ರೀ. ಯು. ಪ್ರಭಾಕರ್ ಇವರು ಉಡುಪಿ ತಾಲೂಕು ಉದ್ಯಾವರ ಗ್ರಾಮದ ಸರ್ವೆ ನಂ. 239 ಮತ್ತು 264 ಕ್ಕೆ ಹೊಂಡಕೊಂಡಂತೆ ಕರಾವಳಿ ನಿಯಂತ್ರಣ ವಲಯದ ಅನುಮತಿ ಪಡೆಯದೇ ಕಟ್ಟಡ ನಿರ್ಮಾಣ ಮಾಡಿರುವ ಬಗ್ಗೆ ಪ್ರಾದೇಶಿಕ ನಿರ್ದೇಶಕರು (ಪರಿಸರ), ಉಡುಪಿ ಇವರು ದಿನಾಂಕ: 17.03.2022 ರಂದು ವರದಿ ಮಾಡಿರುತ್ತಾರೆ.

ಸದರಿ ಪ್ರದೇಶವು ಕರಾವಳಿ ನಿಯಂತ್ರಣ ವಲಯ ವರ್ಗ-II ರಲ್ಲಿ ಬರುತ್ತಿದ್ದು, ಕಟ್ಟಡ 1: ನದಿಯ ಭರತ ರೇಖೆಯಿಂದ 11 ಮೀ ಮತ್ತು ಕಟ್ಟಡ 02: ನದಿಯ ಭರತ ರೇಖೆಯಿಂದ 48ಮೀ ದೂರದಲ್ಲಿರುತ್ತದೆ. ಕರಾವಳಿ ನಿಯಂತ್ರಣ ವಲಯದ ಅನುಮತಿ ಇಲ್ಲದೇ ಕಟ್ಟಡ ನಿರ್ಮಾಣ ಮಾಡಿರುವುದು ಕಂಡು ಬಂದಿರುತ್ತದೆ. ಈ ರೀತಿಯ ಚಟುವಟಿಕೆಗಳನ್ನು ನಡೆಸುವುದು ಕರಾವಳಿ ನಿಯಂತ್ರಣ ವಲಯ ಅಧಿಸೂಚನೆ 2011 ರ ಉಲ್ಲಂಘನೆಯಾಗಿರುತ್ತದೆ. ಈ ಬಗ್ಗೆ ಸೂಕ್ತ ದಾಖಲೆ ಮತ್ತು ಸಮಜಾಯಿಷಿ ನೀಡುವಂತೆ ಉಲ್ಲಂಘನೆದಾರರಿಗೆ ಪ್ರಾದೇಶಿಕ ನಿರ್ದೇಶಕರು (ಪರಿಸರ), ಉಡುಪಿ ರವರು ದಿನಾಂಕ: 21.02.2022 ರಂದು ಕಾರಣ ಕೇಳಿ ನೋಟೀಸ್ ನೀಡಿರುತ್ತಾರೆ.

ಸದರಿ ಉಲ್ಲಂಘನಾ ಪ್ರಕರಣವನ್ನು ದಿನಾಂಕ: 09.03.2022ರಂದು ನಡೆದ ಜಿಲ್ಲಾ ಕರಾವಳಿ ವಲಯ ನಿರ್ವಹಣಾ ಸಮಿತಿ ಸಭೆಯಲ್ಲಿ ಮಂಡಿಸಿ, ಕರ್ನಾಟಕ ರಾಜ್ಯ ಕರಾವಳಿ ವಲಯ ನಿರ್ವಹಣಾ ಪ್ರಾಧಿಕಾರಕ್ಕೆ ಶಿಫಾರಸ್ಸು ಮಾಡಿರುತ್ತಾರೆ.

ಪ್ರಾಧಿಕಾರವು ಸದರಿ ವಿಷಯವನ್ನು ವಿವರವಾಗಿ ಚರ್ಚಿಸಲಾಗಿ, ಕರಾವಳಿ ನಿಯಂತ್ರಣ ವಲಯ ಅಧಿಸೂಚನೆಯನ್ನು ಉಲ್ಲಂಘಿಸಿ, ಉಡುಪಿ ತಾಲೂಕು ಉದ್ಯಾವರ ಗ್ರಾಮದ ಸರ್ವೆ ನಂ. 239 ಮತ್ತು 264 ಕ್ಕೆ ಹೊಂಡಕೊಂಡಂತೆ 2 ಕಟ್ಟಡಗಳನ್ನು ನಿರ್ಮಾಣ ಮಾಡಿರುವುದರಿಂದ ಶ್ರೀ ಯು. ಪ್ರಭಾಕರ್, ಮೆ|| ಯುನಿಟಿ ಫಿಶ್‌ಮಿಲ್ & ಆಯಿಲ್ ಕಂಪನಿ ಇವರಿಗೆ ಪರಿಸರ ಸಂರಕ್ಷಣೆ ಕಾಯ್ದೆ 1986ನೇಕ್ಷನ್ 5 ರಂತೆ ಪ್ರಸ್ತಾವಿತ ನಿರ್ದೇಶನ (Notices of proposed direction) ನೀಡಲು ತೀರ್ಮಾನಿಸಿತು

38.4.28 ಶ್ರೀಮತಿ. ಲೆವಿನಾ ಇವರು ಉಡುಪಿ ತಾಲೂಕು ಉದ್ಯಾವರ ಗ್ರಾಮದಲ್ಲಿ ಕರಾವಳಿ ನಿಯಂತ್ರಣ ವಲಯದ ಅನುಮತಿ ಪಡೆಯದೇ ಕಟ್ಟಡ ನಿರ್ಮಾಣ ಮಾಡಿರುವ ಕುರಿತು. (ಅಪಜೀ 140 ಸಿಆರ್‌ಝೆಡ್ 2022).

ಶ್ರೀಮತಿ. ಲೆವಿನಾ ಇವರು ಉಡುಪಿ ತಾಲೂಕು ಉದ್ಯಾವರ ಗ್ರಾಮದಲ್ಲಿ ಕರಾವಳಿ ನಿಯಂತ್ರಣ ವಲಯದ ಅನುಮತಿ ಪಡೆಯದೇ ಅಂದಾಜು 270 ಚ.ಮೀ ವಿಸ್ತೀರ್ಣದ ಕಟ್ಟಡ ನಿರ್ಮಾಣ ಮಾಡಿರುವ ಬಗ್ಗೆ ಪ್ರಾದೇಶಿಕ ನಿರ್ದೇಶಕರು (ಪರಿಸರ), ಉಡುಪಿ ಇವರು ವರದಿ ಮಾಡಿರುತ್ತಾರೆ.

ಸದರಿ ಪ್ರದೇಶವು ಕರಾವಳಿ ನಿಯಂತ್ರಣ ವಲಯ ವರ್ಗ-II ರಲ್ಲಿ ಬರುತ್ತಿದ್ದು, ಸಮುದ್ರದ ಭರತ ರೇಖೆಯಿಂದ 27 ಮೀ ಮತ್ತು ನದಿಯ ಭರತ ರೇಖೆಯಿಂದ 07 ಮೀ ದೂರದಲ್ಲಿರುತ್ತದೆ. ಕರಾವಳಿ ನಿಯಂತ್ರಣ ವಲಯ ಅನುಮತಿ ಇಲ್ಲದೇ ಕಟ್ಟಡ ನಿರ್ಮಾಣ ಮಾಡಿರುವುದು ಕಂಡು ಬಂದಿರುತ್ತದೆ. ಈ ರೀತಿಯ ಚಟುವಟಿಕೆಗಳನ್ನು ನಡೆಸುವುದು ಕರಾವಳಿ ನಿಯಂತ್ರಣ ವಲಯ ಅಧಿಸೂಚನೆ 2011 ರ ಉಲ್ಲಂಘನೆಯಾಗಿರುತ್ತದೆ. ಈ ಬಗ್ಗೆ ಸೂಕ್ತ ದಾಖಲೆ ಮತ್ತು ಸಮಜಾಯಿಷಿ ನೀಡುವಂತೆ ಉಲ್ಲಂಘನೆದಾರರಿಗೆ ಪ್ರಾದೇಶಿಕ ನಿರ್ದೇಶಕರು (ಪರಿಸರ), ಉಡುಪಿ ರವರು ದಿನಾಂಕ: 14.01.2022 ರಂದು ಕಾರಣ ಕೇಳಿ ನೋಟೀಸ್ ನೀಡಿರುತ್ತಾರೆ.

ಸದರಿ ಉಲ್ಲಂಘನಾ ಪ್ರಕರಣವನ್ನು ದಿನಾಂಕ: 09.03.2022 ರಂದು ನಡೆದ ಜಿಲ್ಲಾ ಕರಾವಳಿ ವಲಯ ನಿರ್ವಹಣಾ ಸಮಿತಿ ಸಭೆಯಲ್ಲಿ ಮಂಡಿಸಿ, ಕರ್ನಾಟಕ ರಾಜ್ಯ ಕರಾವಳಿ ವಲಯ ನಿರ್ವಹಣಾ ಪ್ರಾಧಿಕಾರಕ್ಕೆ ಶಿಫಾರಸ್ಸು ಮಾಡಿರುತ್ತಾರೆ.

ಪ್ರಾಧಿಕಾರವು ಸದರಿ ವಿಷಯವನ್ನು ವಿವರವಾಗಿ ಚರ್ಚಿಸಲಾಗಿ, ಉಡುಪಿ ತಾಲೂಕು ಉದ್ಯಾವರ ಗ್ರಾಮದಲ್ಲಿ ಕರಾವಳಿ ನಿಯಂತ್ರಣ ವಲಯದ ಅನುಮತಿ ಪಡೆಯದೇ ಅಂದಾಜು 270 ಚ.ಮೀ ವಿಸ್ತೀರ್ಣದ ಕಟ್ಟಡ ನಿರ್ಮಾಣ ಮಾಡಿರುವುದರಿಂದ ಶ್ರೀಮತಿ. ಲೆವಿನಾ ಇವರಿಗೆ ಪರಿಸರ ಸಂರಕ್ಷಣೆ ಕಾಯ್ದೆ 1986ನೇಕ್ಷನ್ 5 ರಂತೆ ಪ್ರಸ್ತಾವಿತ ನಿರ್ದೇಶನ (Notices of proposed direction) ನೀಡಲು ತೀರ್ಮಾನಿಸಿತು.

38.4.29 ಸಹಾಯಕ ಕಾರ್ಯಪಾಲಕ ಅಭಿಯಂತರರು, ಸಣ್ಣ ನೀರಾವರಿ ಉಪವಿಭಾಗ ಇವರು ಉಡುಪಿ ತಾಲೂಕು ಉದ್ಯಾವರ ನದಿಗೆ ಮಣ್ಣು ತುಂಬಿಸಿ 760 ಮೀ ಉದ್ದದ ರಸ್ತೆ ನಿರ್ಮಾಣ ಕಾಂಡ್ಲವನ ನಾಶ ಮಾಡಿ ಒತ್ತುವರಿ ಮಾಡುತ್ತಿರುವ ಕುರಿತು (ಅಪಜೀ 142 ಸಿಆರ್‌ಯುಡ್ 2022).

ಸಹಾಯಕ ಕಾರ್ಯಪಾಲಕ ಅಭಿಯಂತರರು ಇವರು ಉಡುಪಿ ತಾಲೂಕು ಉದ್ಯಾವರ ನದಿಗೆ ಮಣ್ಣು ತುಂಬಿಸಿ 760ಮೀ ಉದ್ದದ ರಸ್ತೆ ನಿರ್ಮಾಣ ಮಾಡುತ್ತಿರುವುದು ಮತ್ತು ಕಡೆಕಾರು ಕುತ್ತಾಡಿ ಕಾಂಡ್ಲವನ ನಾಶ ಮಾಡಿ ಒತ್ತುವರಿ ಮಾಡುತ್ತಿರುವ ಬಗ್ಗೆ ಪ್ರಾದೇಶಿಕ ನಿರ್ದೇಶಕರು (ಪರಿಸರ), ಉಡುಪಿ ಇವರು ವರದಿ ಮಾಡಿರುತ್ತಾರೆ.

ಕರಾವಳಿ ನಿಯಂತ್ರಣ ವಲಯ ವ್ಯಾಪ್ತಿಯಲ್ಲಿ ಈ ರೀತಿಯ ಚಟುವಟಿಕೆಗಳನ್ನು ನಡೆಸುವುದು ಕರಾವಳಿ ನಿಯಂತ್ರಣ ವಲಯ ಅಧಿಸೂಚನೆ 2011ರ ಅನುಸಾರ ಉಲ್ಲಂಘನೆಯಾಗಿರುತ್ತದೆ. ಈ ಬಗ್ಗೆ ಸೂಕ್ತ ದಾಖಲೆ ಮತ್ತು ಸಮಜಾಯಿಷಿ ನೀಡುವಂತೆ ಸಹಾಯಕ ಕಾರ್ಯಪಾಲಕ ಅಭಿಯಂತರರು, ಉಡುಪಿ ಇವರಿಗೆ ಪ್ರಾದೇಶಿಕ ನಿರ್ದೇಶಕರು (ಪರಿಸರ), ಉಡುಪಿ ರವರು ದಿನಾಂಕ: 07.01.2022 ರಂದು ಕಾರಣ ಕೇಳಿ ನೋಟೀಸ್ ನೀಡಿರುತ್ತಾರೆ.

ಸದರಿ ಉಲ್ಲಂಘನಾ ಪ್ರಕರಣವನ್ನು ದಿನಾಂಕ: 09.03.2022 ರಂದು ನಡೆದ ಜಿಲ್ಲಾ ಕರಾವಳಿ ವಲಯ ನಿರ್ವಹಣಾ ಸಮಿತಿ ಸಭೆಯಲ್ಲಿ ಮಂಡಿಸಿ, ಕರ್ನಾಟಕ ರಾಜ್ಯ ಕರಾವಳಿ ವಲಯ ನಿರ್ವಹಣಾ ಪ್ರಾಧಿಕಾರಕ್ಕೆ ಶಿಫಾರಸ್ಸು ಮಾಡಿರುತ್ತಾರೆ.

ಪ್ರಾಧಿಕಾರವು ಸದರಿ ವಿಷಯವನ್ನು ವಿವರವಾಗಿ ಚರ್ಚಿಸಲಾಗಿ, ಉಡುಪಿ ತಾಲೂಕು ಉದ್ಯಾವರ ನದಿಗೆ ಮಣ್ಣು ತುಂಬಿಸಿ 760 ಮೀ ಉದ್ದದ ರಸ್ತೆ ನಿರ್ಮಾಣ ಮಾಡಿ ಕಾಂಡ್ಲವನ ನಾಶ ಮಾಡಿ ಒತ್ತುವರಿ ಮಾಡುತ್ತಿರುವ ರುವುದರಿಂದ CRZ ಅಧಿಸೂಚನೆ 2011ರ ಉಲ್ಲಂಘನೆ ಎಂದು ಪರಿಗಣಿಸಿ, ಸಹಾಯಕ ಕಾರ್ಯಪಾಲಕ ಅಭಿಯಂತರರು, ಸಣ್ಣ ನೀರಾವರಿ ಉಪವಿಭಾಗ ಇವರಿಗೆ ಪರಿಸರ ಸಂರಕ್ಷಣೆ ಕಾಯ್ದೆ 1986ನೇಕ್ಷನ್ 5 ರಂತೆ ಪ್ರಸ್ತಾವಿತ ನಿರ್ದೇಶನ (Notices of proposed direction) ನೀಡಲು ತೀರ್ಮಾನಿಸಿತು.

38.4.30 ಶ್ರೀಮತಿ. ಪಿ.ಎನ್ ವಂದನಾ ರಾವ್ ಇವರು ಉಡುಪಿ ತಾಲೂಕು ಉದ್ಯಾವರ ಗ್ರಾಮದಲ್ಲಿ ಕರಾವಳಿ ನಿಯಂತ್ರಣ ವಲಯದ ಅನುಮತಿ ಪಡೆಯದೇ ಕಟ್ಟಡ ನಿರ್ಮಾಣ ಮಾಡಿರುವ ಕುರಿತು. (ಅಪಜೀ 143 ಸಿಆರ್‌ಝೆಡ್ 2022).

ಶ್ರೀಮತಿ. ಪಿ.ಎನ್ ವಂದನಾ ರಾವ್ ಇವರು ಉಡುಪಿ ತಾಲೂಕು ಉದ್ಯಾವರ ಗ್ರಾಮದಲ್ಲಿ ಕರಾವಳಿ ನಿಯಂತ್ರಣ ವಲಯದ ಅನುಮತಿ ಪಡೆಯದೇ ಅಕ್ರಮವಾಗಿ ಅಂದಾಜು 32 ಚ.ಮೀ ವಿಸ್ತೀರ್ಣದ ಕಟ್ಟಡ ನಿರ್ಮಾಣ ಮಾಡಿರುವ ಬಗ್ಗೆ ಪ್ರಾದೇಶಿಕ ನಿರ್ದೇಶಕರು (ಪರಿಸರ), ಉಡುಪಿ ಇವರು ವರದಿ ಮಾಡಿರುತ್ತಾರೆ.

ಸದರಿ ಪ್ರದೇಶವು ಕರಾವಳಿ ನಿಯಂತ್ರಣ ವಲಯ ವರ್ಗ-II ರಲ್ಲಿ ಬರುತ್ತಿದ್ದು, ನದಿಯ ಭರತ ರೇಖೆಯಿಂದ 34ಮೀ ಮತ್ತು ಸಮುದ್ರದ ಭರತ ರೇಖೆಯಿಂದ 08ಮೀ ದೂರದಲ್ಲಿರುತ್ತದೆ. ಕರಾವಳಿ ನಿಯಂತ್ರಣ ವಲಯ ವ್ಯಾಪ್ತಿಯಲ್ಲಿ ಈ ರೀತಿಯ ಚಟುವಟಿಕೆಗಳನ್ನು ನಡೆಸುವುದು ಕರಾವಳಿ ನಿಯಂತ್ರಣ ವಲಯ ಅಧಿಸೂಚನೆ 2011ರ ಅನುಸಾರ ಉಲ್ಲಂಘನೆಯಾಗಿರುತ್ತದೆ. ಆದ್ದರಿಂದ ಈ ಬಗ್ಗೆ ಸೂಕ್ತ ದಾಖಲೆ ಮತ್ತು ಸಮಜಾಯಿಷಿಯನ್ನು ನೀಡುವಂತೆ ಪ್ರಾದೇಶಿಕ ನಿರ್ದೇಶಕರು (ಪರಿಸರ), ಉಡುಪಿ ರವರು ಉಲ್ಲಂಘನೆದಾರರಿಗೆ ದಿನಾಂಕ: 11.01.2022 ರಂದು ತಿಳುವಳಿಕೆ ಪತ್ರ ನೀಡಿರುತ್ತಾರೆ.

ಸದರಿ ಉಲ್ಲಂಘನಾ ಪ್ರಕರಣವನ್ನು ದಿನಾಂಕ: 09.03.2022 ರಂದು ನಡೆದ ಜಿಲ್ಲಾ ಕರಾವಳಿ ವಲಯ ನಿರ್ವಹಣಾ ಸಮಿತಿ ಸಭೆಯಲ್ಲಿ ಮಂಡಿಸಿ, ಕರ್ನಾಟಕ ರಾಜ್ಯ ಕರಾವಳಿ ವಲಯ ನಿರ್ವಹಣಾ ಪ್ರಾಧಿಕಾರಕ್ಕೆ ಶಿಫಾರಸ್ಸು ಮಾಡಿರುತ್ತಾರೆ.

ಪ್ರಾಧಿಕಾರವು ಸದರಿ ವಿಷಯವನ್ನು ವಿವರವಾಗಿ ಚರ್ಚಿಸಲಾಗಿ, ಉಡುಪಿ ತಾಲೂಕು ಉದ್ಯಾವರ ಗ್ರಾಮದಲ್ಲಿ ಕರಾವಳಿ ನಿಯಂತ್ರಣ ವಲಯದ ಅನುಮತಿ ಪಡೆಯದೇ ಅಕ್ರಮವಾಗಿ ಅಂದಾಜು 32 ಚ.ಮೀ ವಿಸ್ತೀರ್ಣದ ಕಟ್ಟಡ ನಿರ್ಮಾಣ ಮಾಡಿರುವುದರಿಂದ CRZ ಅಧಿಸೂಚನೆ 2011 ರ ಉಲ್ಲಂಘನೆ ಎಂದು ಪರಿಗಣಿಸಿ, ಶ್ರೀಮತಿ. ಪಿ.ಎನ್ ವಂದನಾ ರಾವ್ ಇವರಿಗೆ ಪರಿಸರ ಸಂರಕ್ಷಣೆ ಕಾಯ್ದೆ 1986ನೇಕ್ಷನ್ 5 ರಂತೆ ಪ್ರಸ್ತಾವಿತ ನಿರ್ದೇಶನ (Notices of proposed direction) ನೀಡಲು ತೀರ್ಮಾನಿಸಿತು.

38.4.31 ಶ್ರೀ ಮಹೇಶ್ ಹೆಗ್ಡೆ ಇವರು ಕುಂದಾಪುರ ತಾಲೂಕು ವಡೇರಹೋಬಳಿ ಗ್ರಾಮದ ನಂ. 157 ಮತ್ತು 201 ಕ್ಕೆ ಹೊಂದಿಕೊಂಡಂತೆ ಉಬ್ಬರವಿಳಿತಕ್ಕೆ ಒಳಪಡುವ ಜಲಾವೃತ್ತ ಪ್ರದೇಶಕ್ಕೆ ಮಣ್ಣು ತುಂಬಿಸಿರುವುದನ್ನು ಉಲ್ಲಂಘನೆ ಎಂದು ಪರಿಗಣಿಸುವ ಬಗ್ಗೆ (ಅಪಜೀ 215 ಸಿಆರ್‌ಝೆಡ್ 2022).

ಶ್ರೀ ಮಹೇಶ್ ಹೆಗ್ಡೆ ಇವರು ಕುಂದಾಪುರ ತಾಲೂಕು ವಡೇರಹೋಬಳಿ ಗ್ರಾಮದ ನಂ. 157 ಮತ್ತು 201 ಕ್ಕೆ ಹೊಂದಿಕೊಂಡಂತೆ ಸುಮಾರು 20,580 ಚ.ಮೀಟರ್‌ನಷ್ಟು ಉಬ್ಬರವಿಳಿತಕ್ಕೆ ಒಳಪಡುವ ಜಲಾವೃತ್ತ

ಪ್ರದೇಶವನ್ನು ಮಣ್ಣು ತುಂಬಿಸಿ ಮುಚ್ಚಿರುವ ಬಗ್ಗೆ ಪ್ರಾದೇಶಿಕ ನಿರ್ದೇಶಕರು (ಪರಿಸರ), ಉಡುಪಿ ಇವರು ವರದಿ ಮಾಡಿರುತ್ತಾರೆ.

ಸದರಿ ಪ್ರದೇಶವು ಕರಾವಳಿ ನಿಯಂತ್ರಣ ವಲಯ ವರ್ಗ-IB, II ಮತ್ತು CVCA ಪ್ರದೇಶದಲ್ಲಿ ಬರುತ್ತದೆ. ಸದರಿ ಪ್ರದೇಶದಲ್ಲಿ ಕರಾವಳಿ ನಿಯಂತ್ರಣ ವಲಯದ ಅನುಮತಿ ಇಲ್ಲದೇ ಯಾವುದೇ ಚಟುವಟಿಕೆಗಳನ್ನು ಕೈಗೊಳ್ಳುವುದು ಕರಾವಳಿ ನಿಯಂತ್ರಣ ವಲಯ ಅಧಿಸೂಚನೆ 2011 ರ ಅನುಸಾರ ಉಲ್ಲಂಘನೆಯಾಗಿರುವುದರಿಂದ ಈ ಬಗ್ಗೆ ಸೂಕ್ತ ದಾಖಲೆ ಮತ್ತು ಸಮಜಾಯಿಷಿ ನೀಡುವಂತೆ ಪ್ರಾದೇಶಿಕ ನಿರ್ದೇಶಕರು ರವರು ಉಲ್ಲಂಘನೆದಾರರಿಗೆ ದಿನಾಂಕ: 21.04.2021 ರಂದು ಕಾರಣ ಕೇಳಿ ನೋಟಿಸ್ ನೀಡಿರುತ್ತಾರೆ.

ಸದರಿ ಉಲ್ಲಂಘನಾ ಪ್ರಕರಣವನ್ನು ದಿನಾಂಕ: 11.05.2022 ರಂದು ನಡೆದ ಜಿಲ್ಲಾ ಕರಾವಳಿ ವಲಯ ನಿರ್ವಹಣಾ ಸಮಿತಿ ಸಭೆಯಲ್ಲಿ ಮಂಡಿಸಿ, ಕರ್ನಾಟಕ ರಾಜ್ಯ ಕರಾವಳಿ ವಲಯ ನಿರ್ವಹಣಾ ಪ್ರಾಧಿಕಾರಕ್ಕೆ ಶಿಫಾರಸ್ಸು ಮಾಡಿರುತ್ತಾರೆ.

ಪ್ರಾಧಿಕಾರವು ಸದರಿ ವಿಷಯವನ್ನು ವಿವರವಾಗಿ ಚರ್ಚಿಸಲಾಗಿ, ಕುಂದಾಪುರ ತಾಲೂಕು ವಡೇರಹೋಬಳಿ ಗ್ರಾಮದ ಸ.ನಂ. 157 ಮತ್ತು ಸ.ನಂ. 201 ಕ್ಕೆ ಹೊಂದಿಕೊಂಡಂತೆ ಸುಮಾರು 20,580 ಚ.ಮೀಟರ್‌ನಷ್ಟು ಉಬ್ಬರವಿಳಿತಕ್ಕೆ ಒಳಪಡುವ ಜಲಾವೃತ ಪ್ರದೇಶವನ್ನು ಮಣ್ಣು ತುಂಬಿಸಿ ಮುಚ್ಚಿರುವುದು CRZ ಅಧಿಸೂಚನೆ 2011 ರ ಉಲ್ಲಂಘನೆ ಎಂದು ಪರಿಗಣಿಸಿ, ಶ್ರೀ ಮಹೇಶ ಹೆಗ್ಡೆ ಇವರಿಗೆ ಪರಿಸರ ಸಂರಕ್ಷಣೆ ಕಾಯ್ದೆ 1986ನೇಕ್ಷನ್ 5 ರಂತೆ ಪ್ರಸ್ತಾವಿತ ನಿರ್ದೇಶನ (Notices of proposed direction) ನೀಡಲು ತೀರ್ಮಾನಿಸಿತು.

38.5. ನ್ಯಾಯಾಲಯ ಪ್ರಕರಣ:

38.5.1. W.P. No. 1729/2021 (PIL) - on the file High Court of Karnataka, Bengaluru - Sqn.

Ldr. (Retd) P.R.P. Shetty and others vs the Secretary, Union of India, New Delhi and others (FEE 2 EAA 2021).

Sqn. LDR (Rtd) PRP Shetty and Ors have filed a W. P. No. 1729/2021 before the Hon'ble High Court of Karnatak challenging the establishment & functioning of the factories within the Coastal Regulation Zone owned and run by Respondent No. 5 to 7 namely M/s. Mukka Sea Food Industry Pvt. Ltd., M/s. Bawa Fish Meal & Co. Mukka and M/s. HKA Bawa & Sons, in Mukka Mangalore Dakshina Kannada District and requested for interim prayer.

The content of W.P. is as under:

The Respondent No. 5 to 7 are running fish processing units in the Coastal Regulation Zone, which is a prohibited activity under the CRZ Notification 1991 and CRZ Notification 2011. They are discharging effluents directly in to the sea and are discharging emissions into the air which are extremely poisonous. The continued running of the Respondents No. 5 to 7 is in blatant violation of the CRZ Notification and Environment Protection Act, 1986. There is no legal basis whatsoever for the industries to continue



operation in view of the fact that it is every establishment and operation is contrary to law, and its operations are detrimentally affecting the right to life of thousands of persons while irreversibly impacting the marine ecology and environment. It is submitted that the said establishments run 24 hours a day 7 days a week in complete violation of the law. Interim orders are necessary to prevent the continued violation of the law and irreparable damage to the environment.

As per the Court directions in the matter vide Order dated 11.06.2021, the District Coastal Zone Management Committee has submitted a report to the Hon'ble High Court duly conducting DCZMC meetings on 17.07.2021 & 26.07.2021.

The DCZMC has reported that:

"The learned counsel present on behalf of Respondent No.5 presented that, they have proof that factory was existing in the said premises since 1973. In the name of Kasturi Sheshagiri Pai & Co. They have purchased the same from Kasturi Sheshagiri Pai & Co. in 2003. The counsel presented that copy of the conversion order of 1971 and copy of Tax Assessment list of building for the year 1977-78 and trade license obtained during the year 1989-90 for the purpose of manufacture and sale of fish meal and oil. The learned counsel submitted that only the dilapidated building has been reconstructed with sheets for protection of the building. Therefore, there is no expansion in terms of area".

"The learned Counsel present on behalf of Respondent No. 6 and 7 submitted their objections which included License of Factories and Boilers dated 09-05-1971, Marine Products Export Development Authority License dated 25-5-1977 as document for existence prior to 1991. On behalf of Respondent No. 7, the counsel submitted that he is producing Town Municipal Council License dated 07-08-1987 for fish milling unit as a document for existing prior to 1991".

The Hon'ble Court vide its order dated 29.09.2021, directed as follows:

"The State Level Monitoring Committee is directed to take an appropriate decision in respect of report submitted by the District Coastal Zone Management Authority in accordance with law positively within a period of four weeks".

Accordingly, the subject was placed in the KSCZMA meeting held on 23.11.2021 and after detailed discussion and deliberation decided to direct the Regional Director to submit a report with proper recommendation of DCZMC with regard to violation committed by each industry mentioned in the said Writ Pition.

Regional Director (Env), has submitted the report on 07.12.2021. As per the inspection report of the Regional Director, the details of said units are as below:

M/s. Mukka Sea Food Industry (Respondent No.5)



1. The Location of the unit is in Sy. No. 203/5 & 12/3A, 12/3 of Surathkal Village and falls in CRZII area. They have constructed Bio filter & Up gradation of unit & Modernization of Machineries without CRZ Clearance.

M/s. Bawa Fish Meal & Co (Respondent No. 6)

The Location of the unit is in Sy. No. 10, 10/5 & 10/5(B) of Surathkal Village and falls in CRZ-II area. They have constructed 45 KLD ETP & bio-filter without obtaining CRZ Clearance.

M/S. HKA Bawa & Sons., (Respondent No.7)

The Location of the unit is in Sy. No. 10/C & 15/5-1 of Surathkal Village and falls in CRZ-II area. They have constructed 45 KLD ETP & Bio-filter and Up-gradation of Unit & Modernization of Machineries without obtaining CRZ Clearance.

Sl. No.	Remarks of DCZMC
1	Establishment of Industry prior to 1991: based on the documents submitted by respondents no. 5, 6 and 7 Industries were established prior to 1991.
2	Expansion and technology up gradation is evident as per the documents submitted by the respondents and site Google imagery. However Committee felt that there is need for more technical scrutiny by an expert committee to prove that technology up gradation or modernization can be called as expansion or not, which was not clearly submitted by both the parties. Not taking prior CRZ clearance for the same is a violation under CRZ Notification 2011.
3	CRZ clearance has not been obtained for Establishment of Effluent treatment Plant (ETP) (except Respondent No. 5) and pollution control measures without prior CRZ clearance. Which is a violation under para 8 II CRZ II of CRZ Notification 2011.

Therefore, District Level Coastal Zone Management Committee concluded that Respondent No. 5, 6 and 7 have undertaken the activities in violation of the provisions of CRZ Notification 1991 and 2011.

As per the verification of document submitted, it is found that, the Unit of respondent No. 5 i.e M/s. Mukka Sea Food Industry., is existing prior to 1991 as per the Tax Assessment for the year 1977-78.

The Unit of Respondent No. 6 i.e M/s. Bawa Fish Meal & Co., is existing prior to 1991 as per the License issued on 09.05.1977 vide Registered No. MYSK-801 by Industries & Boiler Department. Certificate of registration of processing plant issued by Marine Products Expert Development Authority on 25.05.1977 / No. MPEDA 423.

The unit of Respondent No. 7 i.e M/S. HKA Bawa & Sons., is registered on 24.11.2004 vide License No. MYSK-1778 issued by Industries & Boiler Department, while the DCZMC in its proceedings of month meeting held on 26.07.2021, has told that the trade License has been issued on 07.08.1987 in favour of Sri Arif Bawa .

The subject was placed in the Authority meeting held on 14.02.2022, Authority after detailed discussion and deliberations opined that even though the above said units i.e., M/s. Mukka Sea Food Industry, M/S. HKA Bawa & Sons & M/s. Bawa Fish Meal & Co., are reported to have been existing prior to 1991, there is a need to form a Technical Committee to assess whether any expansion/modifications of existing units are taken which may lead to violation of CRZ Notification. Hence, the Authority decided to form a Technical Sub-Committee to ascertain the above facts and submit a detailed report whether these units have been carrying out their activities in violation of CRZ notification or not:

Accordingly, vide No. FEE 2 EAA 2021 dated 08.04.2022 a Government order was issued where in a Technical Sub-Committee was formed. The said Committee has submitted a report and has stated that the committee has conducted preliminary meeting & inspected the site on 28.05.2022 , the Unit Owners were asked to produce necessary documents from the competent Authority. The Unit Owners have requested time up to 30.06.2022 to obtain the relevant documents from competent Authority.

The subject was placed in the Authority meeting held on 02.07.2022, *The Authority after discussion and deliberations, directed the Technical Sub- committee to submit the report immediately.*

Accordingly, the Regional Director (Env) Mangalore has submitted the Sub-Committee report on 06.08.2022. The conclusion of the said Committee in the issue of expansion & Modification of existing Fish Meal & Oil Units is as follows;

Based on the proof of documents submitted by all three owners of the above factories and the site inspection by all the committee members, it is concluded that M/s. Mukka Sea Foods have obtained prior CRZ clearance from the competent authority for the construction of ETP & Evaporator. Whereas, M/s. Bawa Fish Meal & Oil Co & M/s. HKA Bawa & Sons have not obtained prior CRZ clearance for the ETP & Evaporator. However, for Bio- Filters, all three plants have not taken any prior CRZ clearance from the competent authority. Therefore, the area in excess of the existing area prior to 1991 are considered to be the CRZ violation as per the CRZ Notification 2011 para 3 (iii) & Para 8 II CRZ II.

The details of Industries which have Committed CRZ violation.

Sl. No.	Name of the Fish Meal & oil Co.	Area in Excess Leading to CRZ Violation (in
---------	---------------------------------	---



		Sq.ft)
1	M/s. Mukka Sea Foods(Old Owner (Kasturi Aheshagiri Pai & Kodial Food & Fat Industry)	1205.53
2	M/s. Bawa Fish Meal & Oil Co	2060
3	M/s. HKA Bawa & Sons	798

The Authority after discussion and deliberations felt that the said Industries have committed CRZ violation and decided to submit an Affidavit to Hon'ble High Court of Karnataka.

ವಂದನೆಗಳೊಂದಿಗೆ ಸಭೆ ಮುಕ್ತಾಯವಾಯಿತು.

ಸಹಿ-

(ಜಾವೇದ್ ಅಖ್ತರ್)

ಅಧ್ಯಕ್ಷರು, ಕರ್ನಾಟಕ ರಾಜ್ಯ ಕಡಲ ತೀರ ವಲಯ ನಿರ್ವಹಣಾ
ಪ್ರಾಧಿಕಾರದ
ಮತ್ತು ಸರ್ಕಾರದ ಅಪರ ಮುಖ್ಯ ಕಾರ್ಯದರ್ಶಿಗಳು, ಅರಣ್ಯ,
ಜೀವಿಪರಿಸ್ಥಿತಿ ಮತ್ತು ಪರಿಸರ ಇಲಾಖೆ.

(ಆರ್. ಗೋಕುಲ್)

ಸದಸ್ಯ ಕಾರ್ಯದರ್ಶಿಗಳು,
ಕರ್ನಾಟಕ ರಾಜ್ಯ ಕಡಲ ತೀರ ವಲಯ ನಿರ್ವಹಣಾ ಪ್ರಾಧಿಕಾರ
ಅರಣ್ಯ, ಜೀವಿಪರಿಸ್ಥಿತಿ ಮತ್ತು ಪರಿಸರ ಇಲಾಖೆ.

ಕಡತ ಸಂಖ್ಯೆ: ಅಪಜೀ 204 ಸಿಆರ್‌ಫ್‌ 2021

ಹಾಜರಾತಿ

ಕರ್ನಾಟಕ ರಾಜ್ಯ ಕಡಲ ತೀರ ವಲಯ ನಿರ್ವಹಣಾ ಪ್ರಾಧಿಕಾರ 38ನೇ ಸಭೆಯನ್ನು ಸರ್ಕಾರದ ಅಪರ ಮುಖ್ಯ ಕಾರ್ಯದರ್ಶಿ, ಅರಣ್ಯ, ಜೀವಿಪರಿಸ್ಥಿತಿ ಮತ್ತು ಪರಿಸರ ಇಲಾಖೆ ಇವರ ಅಧ್ಯಕ್ಷತೆಯಲ್ಲಿ ದಿನಾಂಕ: 15.11.2022 ರಂದು ಅಪರಾಹ್ನ 03:00 ಗಂಟೆಗೆ ಕೊಠಡಿ ಸಂಖ್ಯೆ: 252, 2ನೇ ಬಹುಮಹಡಿ ಕಟ್ಟಡ, ಬೆಂಗಳೂರು ಇಲ್ಲಿ ನಡೆದ ಸಭೆಗೆ ಹಾಜರಾದ ಅಧಿಕಾರಿಗಳ ವಿವರಗಳು:-

ಕ್ರ. ಸಂ.	ಪದನಾಮ	ಅಧಿಕಾರಿಗಳ ಸಹಿ
1	ಸರ್ಕಾರದ ಅಪರ ಮುಖ್ಯ ಕಾರ್ಯದರ್ಶಿಗಳು, ಅರಣ್ಯ, ಜೀವಿಪರಿಸ್ಥಿತಿ ಮತ್ತು ಪರಿಸರ ಇಲಾಖೆ.	ಅಧ್ಯಕ್ಷತೆ
2	ಸರ್ಕಾರದ ಅಪರ ಮುಖ್ಯ ಕಾರ್ಯದರ್ಶಿ, ವಾಣಿಜ್ಯ ಮತ್ತು ಕೈಗಾರಿಕಾ ಇಲಾಖೆ	ಪರವಾಗಿ ಶ್ರೀ. ಸಿದ್ದರಾಜು ಉಪನಿರ್ದೇಶಕರು
3	ಸರ್ಕಾರದ ಕಾರ್ಯದರ್ಶಿ, ಪ್ರವಾಸೋದ್ಯಮ ಇಲಾಖೆ	ಪರವಾಗಿ ಅನಿತ ಭಾಸ್ಕರ್ ಸಹಾಯಕ ನಿರ್ದೇಶಕರು
4	ಸರ್ಕಾರದ ಕಾರ್ಯದರ್ಶಿ, ಪಶು ಸಂಗೋಪನೆ ಮತ್ತು ಮೀನುಗಾರಿಕೆ ಇಲಾಖೆ	ಪರವಾಗಿ ಶ್ರೀ. ರಾಮಚಾರಿ ಮೀನುಗಾರಿಕಾ ನಿರ್ದೇಶಕರು
5	ಆಯುಕ್ತರು, (ತಾಂತ್ರಿಕ ಕೋಶ), ಅರಣ್ಯ, ಜೀವಿಪರಿಸ್ಥಿತಿ ಮತ್ತು ಪರಿಸರ ಇಲಾಖೆ.	ಹಾಜರಾಗಿರುತ್ತಾರೆ.
6	ಸದಸ್ಯ ಕಾರ್ಯದರ್ಶಿ, ಕರ್ನಾಟಕ ರಾಜ್ಯ ಮಾಲಿನ್ಯ ನಿಯಂತ್ರಣ ಮಂಡಳಿ	ಪರವಾಗಿ ಶಕುಂತಲ ಬಾಯಿ ಹಿರಿಯ ಪರಿಸರ ಅಧಿಕಾರಿ
7	ನಿರ್ದೇಶಕರು, ಕರ್ನಾಟಕ ರಾಜ್ಯ ದೂರ ಸಂವೇದಿ ಅನ್ವಯಿಕ ಕೇಂದ್ರ, (ಮಾಹಿತಿ ತಂತ್ರಜ್ಞಾನ, ಜೈವಿಕ ತಂತ್ರಜ್ಞಾನ ಹಾಗೂ ವಿಜ್ಞಾನ ಮತ್ತು ತಂತ್ರಜ್ಞಾನ),	ಪರವಾಗಿ ಶ್ರೀ. ಸಲೀಮ್ ಶೇಕ್ ಹಿರಿಯ ವೈಜ್ಞಾನಿಕಾಧಿಕಾರಿ
8	Dr. Shivakumar B. Haragi, Assistant Professor, Karnataka University Post Graduate Centre, Kodibag, Karwar.	ಹಾಜರಾಗಿರುತ್ತಾರೆ.
9	ಪ್ರಾದೇಶಿಕ ನಿರ್ದೇಶಕರು (ಪರಿಸರ), ಮಂಗಳೂರು.	ಹಾಜರಾಗಿರುತ್ತಾರೆ.
10	ಪ್ರಾದೇಶಿಕ ನಿರ್ದೇಶಕರು (ಪರಿಸರ), ಉಡುಪಿ.	ಹಾಜರಾಗಿರುತ್ತಾರೆ.
11	ಪ್ರಾದೇಶಿಕ ನಿರ್ದೇಶಕರು (ಪರಿಸರ), ಕಾರವಾರ.	ಹಾಜರಾಗಿರುತ್ತಾರೆ.



LIST OF PRODUCTS TO BE STORED

1	Liquefied Petroleum Gas (LPG)
2	Propane
3	Butane
4	Motor Spirit (MS)
5	Kerosene
6	Aviation fuel
7	High speed diesel
8	Lubricating oil
9	Crude oil
10	Naphtha
11	Furnace oil
12	Low Sulphur Heavy Stock
13	Paraxylene & Other Xylenes
14	Vegetable /Edible Oils
15	Raw Materials for manufacturing of Fertilizers
16	Bio-diesel
17	Inhibitors / additives for dosing in MS/HSD/LPG (in small quantities, not on bulk).





ANNEXURE-3

38.2.6. ಮೆ/ ಸೀ ಲಾರ್ಡ್ ಕಂಟೈನರ್ ಲಿಮಿಟೆಡ್ (ಏಜಿಸ್ ಗ್ರೂಪ್) ಇವರು ಮಂಗಳೂರು ತಾಲ್ಲೂಕು ಪಣಂಬೂರು ಗ್ರಾಮದ ನವ ಮಂಗಳೂರು ಬಂದರು ಪ್ರಾಧಿಕಾರಕ್ಕೆ ಸೇರಿದ ಪ್ಲಾಟ್ ನಂ. T1 ರ ಸರ್ವೆ ನಂ. 18, 27, 31, 32, 35, 36, 37 ಕ್ಕೆ ಸೇರಿದ ಒಟ್ಟು 21 ಎಕರೆ (85000 ಚದರ ಮೀಟರ್) ಸ್ಥಳದಲ್ಲಿ ಲಿಕ್ವಿಡ್ ಪೆಟ್ರೋಲಿಯಂ ಅನಿಲ ದಾಸ್ತಾನು ಸಂಗ್ರಹಗಾರಕ್ಕೆ ಕರಾವಳಿ ನಿಯಂತ್ರಣ ವಲಯ ನಿರಾಕ್ಷೇಪಣಾ ಪತ್ರ ಕೋರಿರುವ ಬಗ್ಗೆ (GPS Reading)

SL.NO	INSTALATION	GPS Reading	
		Latitude	Longitude
1.	LPG Tanks	N12.90996	E 74.81198
2.	LPG Mounded Vessels	N12.90912	E 74.81216
3.	LPG Pipeline from Berth No.9, 12 and 13 - B-9	N12.92325	E 74.81010
	B-12	N12.91783	E 74.81464
	B-13	N12.92099	E 74.81419
4.	POL Pipeline from Berth No. 10, 11 and 13 - B-10	N12.92000	E 74.81152
	B-11	N12.91713	E 74.81218
	B-13	N12.92099	E 74.81419
5.	POL Pipeline (connectivity of MRPL Coastal Terminal)	N12.91758	E 74.81022
6.	Air and water pipeline from Berth No.9,10, 11, 12 and 13 B-9	N12.92325	E 74.81010
	B-10	N12.92000	E 74.81152
	B-11	N12.91713	E 74.81218
	B-12	N12.91783	E 74.81464
	B-13	N12.92099	E 74.81419
7.	Inter terminal POL pipe line from existing terminal to proposed terminal and Jetty no 13 POL pipe line	N12.91411 N12.90736	E 74.81612 E 74.81274
8.	Fire water pump house	N12.91055	E 74.81355
9.	FWT-1	N12.91059	E 74.81316
10.	FWT-2	N12.91045	E 74.81335
11.	ETP	N12.91030	E 74.81332
12.	PSA-N2 UNIT	N12.91011	E 74.81322
13.	Electrical Substation	N12.91074	E 74.81294
14.	Underground Water Tank	N12.91085	E 74.81300
15.	LPG Tanker Loading & Unloading Gantry-1	N12.91060	E 74.81213
16.	Weigh Bridge-LPG	N12.91067	E 74.81118
17.	Weigh Bridge	N12.90682	E 74.81269
18.	ADMIN Building	N12.91066	E 74.81097

[Signature]

19.	LPG Tanker Loading & Unloading Gantry-2		N12.91004	E 74.81127
20.	MCC Room		N12.90847	E 74.81272
21.	Under Ground Ethnol Tanks for Ethnol blinding.		N12.90817	E 74.81274
22.	Additive Dosing –Drum		N12.90825	E 74.81246
23.	POL/ Chemicals Tankers Loading-Unloading-Gantry-3		N12.90752	E 74.81258
24.	Product Pump House With PIG Launcher Area		N12.90740	E 74.81227
25.	LPG –T301		N12.90996	E 74.81198
26.	LPG –T302		N12.90912	E 74.81216
27.	LPG –Dyke wall		N12.91018	E 74.81155
28.	TF 1-Dyke		N12.90841	E 74.81161
29.	TF1-Tank (T-201 to T206)	T 201	N12.90827	E 74.81182
		T 202	N12.90802	E 74.81187
		T 203	N12.90776	E 74.81194
		T 204	N12.90770	E 74.81218
		T 205	N12.90794	E 74.81212
		T 206	N12.90821	E 74.81206
30.	Control Room		N12.91058	E 74.81261
31.	T 303 - Mount Vessels		N12.91021	E 74.81264
32.	T 304 - Mount Vessels		N12.91016	E 74.81264
33.	LPG Compressor Cum Pump house		N12.90973	E 74.81286
34.	Cooling Tower		N12.90924	E 74.81274
35.	TF2 - Dyke wall		N12.90726	E 74.81191
36.	TF2 - Tank (T 207- to T211)	T 207	N12.90714	E 74.81211
		T 208	N12.90684	E 74.81219
		T 209	N12.90656	E 74.81224
		T 210	N12.90674	E 74.81246
		T 211	N12.90704	E 74.81239

38.2.6. ಮೆ/ ಸೀ ಲಾರ್ಡ್ ಕಂಟೈನರ್ ಲಿಮಿಟೆಡ್ (ಎಜಿಸ್ ಗ್ರೂಪ್) ಇವರು ಮಂಗಳೂರು ತಾಲ್ಲೂಕು ಪಣಂಬೂರು ಗ್ರಾಮದ ನವ ಮಂಗಳೂರು ಬಂದರು ಪ್ರಾಧಿಕಾರಕ್ಕೆ ಸೇರಿದ ಪ್ಲಾಟ್ ನಂ. T1 ರ ಸರ್ವೆ ನಂ. 18, 27, 31, 32, 35, 36, 37 ಕ್ಕೆ ಸೇರಿದ ಒಟ್ಟು 21 ಎಕ್ರೆ (85000 ಚದರ ಮೀಟರ್) ಸ್ಥಳದಲ್ಲಿ ಲಿಕ್ವಿಡ್ ಪೆಟ್ರೋಲಿಯಂ ಅನಿಲ ದಾಸ್ತಾನು ಸಂಗ್ರಹಗಾರಕ್ಕೆ ಕರಾವಳಿ ನಿಯಂತ್ರಣ ವಲಯ ನಿರಾಕ್ಷೇಪಣಾ ಪತ್ರ ಕೋರಿರುವ ಬಗ್ಗೆ (Project Details)

ಕ್ರ. ಸಂ.	ನಿರ್ಮಾಣ ವಿವರ	ಸಂಖ್ಯೆ	ಸಾಮರ್ಥ್ಯ
1	LPG Tanks	2	69500 X 2 = 139000 KL
2	LPG Mounded Vessels	2	50MT X 2 = 100 MT (210 KL)
3	LPG Pipeline from Berth No.9, 12 and 13	2	16" dia x 3000 m
4	POL Pipeline from Berth No. 10, 11 and 13	2	16" dia x 2000 m
5	POL Pipeline (connectivity of MRPL Coastal Terminal)	2	12" dia x 50 m
6.	Air and water pipeline from Berth No.9,10, 11, 12 and 13	2	4" dia x 3000 m & 3" dia x 1885m
7	Inter terminal POL pipe line from existing terminal to proposed terminal and Jetty no 13 POL pipe line	6	12" dia x 600m & 16" dia x 301 m for POL and 12"- 1460 Mtr and 12"x 1131 m
8	Fire water pump house	1	53M x 8M = 424 Sq.m
9	FWT-1	1	23.0 x 25.0 = 10,300 KL
10	FWT-2	1	23.0 x 25.0 = 10,300 KL
11	ETP	1	15M x 7M = 105 Sq.m
12	PSA-N2 UNIT	1	25M x 10 M = 250 Sq.m
13	Electrical Substation	1	50.0 x M X 12.5 M = 625 Sq.m
14	Underground Water Tank	1	10M x 4M = 40 Sq.m
15	LPG Tanker Loading & Unloading Gantry-1	1	48 M x 10 M = 480 Sq.m
16	Weigh Bridge-LPG	2	15 x 3 = 90 Sq m
17	Weigh Bridge	1	15 x 3 = 45 Sq m
18	ADMIN Building	1	15 M x 20 M = 300 Sq.m
19.	LPG Tanker Loading & Unloading Gantry-2	1	48 M x 10 M = 480 Sq.m
20	MCC Room	1	10M x 6M = 60 Sq.m

21	Under Ground Ethanol Tanks for Ethanol blinding.	7	490 KL (each 70 KL)
22	Additive Dosing -Drum	1	10M x 6M = 60 Sq.m
23	POL/ Chemicals Tankers Loading-Unloading-Gantry-3	1	67.2M x 10 M = 672 Sq.m
24	Product Pump House With PIG Launcher Area	1	48 M x 10.0 M = 480 Sq.m
25	LPG-T301	1	Inner 61.0x25.0 Outer 63.0x26.3 = 69,500 KL
26	LPG-T302	1	Inner 61.0x25.0 Outer 63.0x26.3 = 69,500 KL
27	LPG -Dyke wall	1	2 Mtr Height
28	TF 1-Dyke	1	2 Mtr
29	TF1-Tank (T-201 to T206)	1	36,000 KL
30	Control Room	1	16M x 8M = 128 Sq.m
31	T 303 - Mount Vessels	1	3.6 x 11.56= 105 (50 MT)
32	T 304 - Mount Vessels	1	3.6 x 11.56= 105 (50 MT)
33	LPG Compressor Cum Pump house	1	32 m x 27.5 m=880 Sq.m
34	Cooling Tower	1	23 M x 11.5 M = 264.5 Sq.m
35	TF2 - Dyke wall	1	2 Mtr
36	TF2 - Tank (T 207- to T211)	1	35000 KL

ಸರ್ಕಾರದ ಅಪರ ಮುಖ್ಯ ಕಾರ್ಯದರ್ಶಿಗಳು, ಅರಣ್ಯ, ಜೀವವಿವಿಧತೆ ಮತ್ತು ಪರಿಸರ ಇಲಾಖೆ ಇವರ ಅಧ್ಯಕ್ಷತೆಯಲ್ಲಿ ದಿನಾಂಕ:

15.11.2022 ರಂದು ನಡೆದ KSCZMA ಸಭೆಯಲ್ಲಿ ತೀರ್ಮಾನಾಂತರ ಅನುಮೋದನೆ ನೀಡಲಾದ ಪ್ರಸ್ತಾವನೆಗಳು

(ಉಡುಪಿ ಜಿಲ್ಲೆ)

ಕ್ರ. ಸಂ.	ಅರ್ಜಿದಾರರ ಹೆಸರು	ವಿವರ	1997ರ ಹಿಂದಿನ ಅಧಿಕೃತ ಕಟ್ಟಡ / ರಸ್ತೆ ಇರುವ ಬಗ್ಗೆ ದಾಖಲೆ	ಷರಾ
1	2	3	4	5
1.	ಶ್ರೀ ಸುರೇಶ್ ಜಯಂತ ನಾಯ್ಕ ಬಿನ್ ಜಯಂತ ನಾಯ್ಕ ಗ್ರಾಮ: ಹೆಚಮಾಡಿ ಸ.ನಂ: 59/32 ಉದ್ದೇಶ: ವಾಸ್ತವ್ಯದ ಮನೆ ಪುನರ್ ನಿರ್ಮಾಣ (ಅಪಜೀ 89 ಸಿಆರ್‌ಝಡ್ 2022)	ಸಮುದ್ರದ ಭರತ ರೇಖೆಯಿಂದ ದೂರ: 26ಮೀ ಹಳೆ ಕಟ್ಟಡ ಸಂಖ್ಯೆ: 9-79 ಹಳೆ ಕಟ್ಟಡದ ವಿಸ್ತೀರ್ಣ: 56 ಚ.ಮೀ	ಹೆಚಮಾಡಿ ಗ್ರಾಮ ಪಂಚಾಯತ್ ಇವರ ಪತ್ರ ಸಂಖ್ಯೆ: 426/2020-21 ದಿನಾಂಕ: 02.03.2021 ರಲ್ಲಿ ಕಟ್ಟಡ ವಿಸ್ತೀರ್ಣದ ದೃಢೀಕರಣ ನೀಡಿರುತ್ತಾರೆ ಹಾಗೂ 1973ರ ಆರ್.ಟಿ.ಸಿಯಲ್ಲಿ ಮುಳುಹಿಸಿದ ಮನೆ ಇರುವ ಬಗ್ಗೆ ದೃಢೀಕರಣ ಪ್ರಕಾರ ಅಧಿಕೃತ ಕಟ್ಟಡವಾಗಿರುತ್ತದೆ.	ಪ್ರಾದೇಶಿಕ ನಿರ್ದೇಶಕರು (ಪರಿಸರ), ಉಡುಪಿ ರವರು DCZMC ಶಿಫಾರಸ್ಸಿನನ್ವಯ ತಾತ್ಕಾಲಿಕ ಕರಾವಳಿ ನಿಯಂತ್ರಣ ವಲಯ ನಿರಾಕ್ಷೇಪಣಾ ಪತ್ರ ನೀಡಿರುವುದಕ್ಕೆ ಘಟನೋತ್ತರ ಅನುಮೋದನೆಯನ್ನು ನೀಡಲು ನಿರ್ಣಯಿಸಲಾಯಿತು.
2.	ಶ್ರೀಮತಿ ಪ್ರಭಾವತಿ ಬಿ. ಹೆಗ್ಡೆ ಕೋಂ ಬಾಲಕೃಷ್ಣ ಹೆಗ್ಡೆ ಗ್ರಾಮ: ಕುಂಭಾಶಿ ಸ.ನಂ: 249/10 ಉದ್ದೇಶ: ವಾಸ್ತವ್ಯದ ಮನೆ ಪುನರ್ ನಿರ್ಮಾಣ (ಅಪಜೀ 90 ಸಿಆರ್‌ಝಡ್ 2022)	ಸಮುದ್ರದ ಭರತ ರೇಖೆಯಿಂದ ದೂರ: 89ಮೀ ಹಳೆ ಕಟ್ಟಡ ಸಂಖ್ಯೆ: 3-127/1 ಹಳೆ ಕಟ್ಟಡದ ವಿಸ್ತೀರ್ಣ: 750 ಚ.ಅಡಿ	ಕುಂಭಾಶಿ ಗ್ರಾಮ ಪಂಚಾಯತ್ ಇವರ ಪತ್ರ ದಿನಾಂಕ: 06.08.2021 ರಲ್ಲಿ ಕಟ್ಟಡ ವಿಸ್ತೀರ್ಣದ ದೃಢೀಕರಣ ನೀಡಿರುತ್ತಾರೆ ಹಾಗೂ 1981ನೇ ಹಿಂದೆ ನಿರ್ಮಾಣವಾಗಿರುವ ಬಗ್ಗೆ ದೃಢೀಕರಣದ ಅಧಿಕೃತ ಕಟ್ಟಡವಾಗಿರುತ್ತದೆ.	ಪ್ರಾದೇಶಿಕ ನಿರ್ದೇಶಕರು (ಪರಿಸರ), ಉಡುಪಿ ರವರು DCZMC ಶಿಫಾರಸ್ಸಿನನ್ವಯ ತಾತ್ಕಾಲಿಕ ಕರಾವಳಿ ನಿಯಂತ್ರಣ ವಲಯ ನಿರಾಕ್ಷೇಪಣಾ ಪತ್ರ ನೀಡಿರುವುದಕ್ಕೆ ಘಟನೋತ್ತರ ಅನುಮೋದನೆಯನ್ನು ನೀಡಲು ನಿರ್ಣಯಿಸಲಾಯಿತು.
3.	ಶ್ರೀಮತಿ ಗೀತಾ ಪೂಜಾರ್ತಿ ಬಿನ್ ದಿ. ಗಿರಿಜ ಪೂಜಾರ್ತಿ ಗ್ರಾಮ: ಉಪ್ಪೂರು ಸ.ನಂ: 64/68 ಉದ್ದೇಶ: ವಾಸ್ತವ್ಯದ ಮನೆ ಪುನರ್ ನಿರ್ಮಾಣ (ಅಪಜೀ 92 ಸಿಆರ್‌ಝಡ್ 2022)	ನದಿಯ ಭರತ ರೇಖೆಯಿಂದ ದೂರ: 48ಮೀ ಹಳೆ ಕಟ್ಟಡ ಸಂಖ್ಯೆ: 3-58A ಹಳೆ ಕಟ್ಟಡದ ವಿಸ್ತೀರ್ಣ: 600 ಚ.ಅಡಿ	ಉಪ್ಪೂರು ಗ್ರಾಮ ಪಂಚಾಯತ್ ಇವರ ಪತ್ರ ಸಂಖ್ಯೆ: ಉ.ಗ್ರಾ.ಪಂ.ಪ.ಸಂ:339/2020-21 ದಿನಾಂಕ: 12.02.2021ರಲ್ಲಿ ಕಟ್ಟಡ ವಿಸ್ತೀರ್ಣದ ದೃಢೀಕರಣ ನೀಡಿರುತ್ತಾರೆ ಹಾಗೂ 1985-86ನೇ ಸಾಲಿನ ಮನೆ ತೆರಿಗೆ ನಿರ್ಧರಣಾ ಪಟ್ಟಿಯ ಪ್ರಕಾರ ಅಧಿಕೃತ ಕಟ್ಟಡವಾಗಿರುತ್ತದೆ.	ಪ್ರಾದೇಶಿಕ ನಿರ್ದೇಶಕರು (ಪರಿಸರ), ಉಡುಪಿ ರವರು DCZMC ಶಿಫಾರಸ್ಸಿನನ್ವಯ ತಾತ್ಕಾಲಿಕ ಕರಾವಳಿ ನಿಯಂತ್ರಣ ವಲಯ ನಿರಾಕ್ಷೇಪಣಾ ಪತ್ರ ನೀಡಿರುವುದಕ್ಕೆ ಘಟನೋತ್ತರ ಅನುಮೋದನೆಯನ್ನು ನೀಡಲು ನಿರ್ಣಯಿಸಲಾಯಿತು.
4.	ಶ್ರೀ ಜ್ಯೋತಿ ಡಯಾನ ಡಯಾಸ್ ಗ್ರಾಮ: ಕೋಟೇಶ್ವರ ಸ.ನಂ: 7/18 ಉದ್ದೇಶ: ವಾಸ್ತವ್ಯದ ಮನೆ ಪುನರ್ ನಿರ್ಮಾಣ (ಅಪಜೀ 93 ಸಿಆರ್‌ಝಡ್ 2022)	ಸಮುದ್ರದ ಭರತ ರೇಖೆಯಿಂದ ದೂರ : 64ಮೀ ಹಳೆ ಕಟ್ಟಡ ಸಂಖ್ಯೆ: VI-253 ಹಳೆ ಕಟ್ಟಡದ ವಿಸ್ತೀರ್ಣ: 78.96 ಚ.ಮೀ	ಕೋಟೇಶ್ವರ ಗ್ರಾಮ ಪಂಚಾಯತ್ ಇವರ ಪತ್ರ ಸಂಖ್ಯೆ: ಕೋ.ಗ್ರಾ.ಪಂ.ಸ:/ಸಿ.ಆರ್:155/2020-21 ದಿನಾಂಕ: 21.10.2021ರಲ್ಲಿ ಕಟ್ಟಡ ವಿಸ್ತೀರ್ಣದ ದೃಢೀಕರಣ ನೀಡಿರುತ್ತಾರೆ ಹಾಗೂ 1988-89ನೇ ಹಿಂದೆ ನಿರ್ಮಾಣವಾಗಿರುತ್ತದೆ ಮತ್ತು	ಪ್ರಾದೇಶಿಕ ನಿರ್ದೇಶಕರು (ಪರಿಸರ), ಉಡುಪಿ ರವರು DCZMC ಶಿಫಾರಸ್ಸಿನನ್ವಯ ತಾತ್ಕಾಲಿಕ ಕರಾವಳಿ ನಿಯಂತ್ರಣ ವಲಯ ನಿರಾಕ್ಷೇಪಣಾ ಪತ್ರ ನೀಡಿರುವುದಕ್ಕೆ ಘಟನೋತ್ತರ ಅನುಮೋದನೆಯನ್ನು ನೀಡಲು ನಿರ್ಣಯಿಸಲಾಯಿತು.

			ಪ್ರಸ್ತುತ ಸದರಿ ಕಟ್ಟಡವು ಗಾಳಿ ಮಳೆಯಿಂದಾಗಿ ಬಿದ್ದು ಹೋಗಿರುತ್ತದೆ ಎಂದು ದೃಢೀಕರಣ ಪತ್ರ ನೀಡಿರುತ್ತಾರೆ.	
5.	ಶ್ರೀಮತಿ ಭವಾನಿ ಅಮೀನ್ ಗ್ರಾಮ: ಬಡಾನಿಡಿಯೂರು ಸ.ನಂ: 166/15 ಉದ್ದೇಶ: ವಾಸ್ತವ್ಯದ ಮನೆ ನಿರ್ಮಾಣ (ಅಪಜೀ 145 ಸಿಆರ್‌ಝಡ್ 2022)	ಸಮುದ್ರದ ಭರತ ರೇಖೆಯಿಂದ ದೂರ: 107ಮೀ ಕಟ್ಟಡದ ವಿಸ್ತೀರ್ಣ: 827 ಚ.ಅಡಿ	ಪಂಚಾಯತ್ ಅಭಿವೃದ್ಧಿ ಅಧಿಕಾರಿ, 33ನೇ ಬಡಾನಿಡಿಯೂರು ಗ್ರಾಮ ಪಂಚಾಯತ್ ಇವರು ಸಂಖ್ಯೆ:ಬ.ಗ್ರಾ.ಪಂ.166/2020-21 ದಿನಾಂಕ: 25-11-2020 ಮತ್ತು ಬ.ಗ್ರಾ.ಪಂ.278/2020-21. ದಿನಾಂಕ: 18-02-2021ರ ದೃಢಪತ್ರಗಳಂತೆ ಕ್ರಮವಾಗಿ 1985-86 ಮತ್ತು 1986-87ನೇ ಸಾಲಿನಲ್ಲಿ ಅಧಿಕೃತ ಕಟ್ಟಡ ಇರುವುದನ್ನು ದೃಢೀಕರಿಸಿರುತ್ತಾರೆ.	ಪ್ರಾದೇಶಿಕ ನಿರ್ದೇಶಕರು (ಪರಿಸರ), ಉಡುಪಿ ರವರು DCZMC ಶಿಫಾರಸ್ಸಿನನ್ವಯ ತಾತ್ಕಾಲಿಕ ಕರಾವಳಿ ನಿಯಂತ್ರಣ ವಲಯ ನಿರಾಕ್ಷೇಪಣಾ ಪತ್ರ ನೀಡಿರುವುದಕ್ಕೆ ಘಟನೋತ್ತರ ಅನುಮೋದನೆಯನ್ನು ನೀಡಲು ನಿರ್ಣಯಿಸಲಾಯಿತು.
6.	ಶ್ರೀ ಪರಮೇಶ್ವರ ಬಿನ್ ದಿ. ಸೋಮಯ್ಯ ಖಾರ್ವಿ ಗ್ರಾಮ: ಪಡುವರಿ ಸ.ನಂ: 20/2 ಉದ್ದೇಶ: ವಾಸ್ತವ್ಯದ ಮನೆ ಪುನರ್ ನಿರ್ಮಾಣ (ಅಪಜೀ 155 ಸಿಆರ್‌ಝಡ್ 2022)	ಸಮುದ್ರದ ಭರತ ರೇಖೆಯಿಂದ ದೂರ: 80ಮೀ ಕ್ರಿಕೌನ ಭರತ ರೇಖೆಯಿಂದ ದೂರ: 53ಮೀ ಕಟ್ಟಡದ ವಿಸ್ತೀರ್ಣ: 37 ಚ.ಮೀ	ಮುಖ್ಯಾಧಿಕಾರಿ, ಪಟ್ಟಣ ಪಂಚಾಯತ್, ಬೈಂದೂರು ಇವರು ಕಟ್ಟಡ ವಿಸ್ತೀರ್ಣ ಮತ್ತು 1989-90ನೇ ಸಾಲಿನ ಡಿಮ್ಯಾಂಡ್ ರಿಜಿಸ್ಟರ್ ಪ್ರಕಾರ ಅಧಿಕೃತ ಕಟ್ಟಡವಾಗಿರುತ್ತದೆ.	ಪ್ರಾದೇಶಿಕ ನಿರ್ದೇಶಕರು (ಪರಿಸರ), ಉಡುಪಿ ರವರು DCZMC ಶಿಫಾರಸ್ಸಿನನ್ವಯ ತಾತ್ಕಾಲಿಕ ಕರಾವಳಿ ನಿಯಂತ್ರಣ ವಲಯ ನಿರಾಕ್ಷೇಪಣಾ ಪತ್ರ ನೀಡಿರುವುದಕ್ಕೆ ಘಟನೋತ್ತರ ಅನುಮೋದನೆಯನ್ನು ನೀಡಲು ನಿರ್ಣಯಿಸಲಾಯಿತು.
7.	ಶ್ರೀಮತಿ ಮಾಲತಿ ಬಿನ್ ಹರಿಯ ಮರಕಾಲ ಕೋಡಿ ಗ್ರಾಮ & ಅಂಚೆ ಬ್ರಹ್ಮಾವರ ತಾಲೂಕು ಗ್ರಾಮ: ಕೋಡಿ ಸ.ನಂ: 20/12 ಉದ್ದೇಶ: ವಾಸ್ತವ್ಯದ ಮನೆ ನಿರ್ಮಾಣ (ಅಪಜೀ 156 ಸಿಆರ್‌ಝಡ್ 2022)	ಸಮುದ್ರದ ಭರತ ರೇಖೆಯಿಂದ ದೂರ: 230 ಮೀ. ಕಟ್ಟಡದ ವಿಸ್ತೀರ್ಣ: 723.06 ಚ.ಅಡಿ	-	ಪ್ರಾದೇಶಿಕ ನಿರ್ದೇಶಕರು (ಪರಿಸರ), ಉಡುಪಿ ರವರು DCZMC ಶಿಫಾರಸ್ಸಿನನ್ವಯ ತಾತ್ಕಾಲಿಕ ಕರಾವಳಿ ನಿಯಂತ್ರಣ ವಲಯ ನಿರಾಕ್ಷೇಪಣಾ ಪತ್ರ ನೀಡಿರುವುದಕ್ಕೆ ಘಟನೋತ್ತರ ಅನುಮೋದನೆಯನ್ನು ನೀಡಲು ನಿರ್ಣಯಿಸಲಾಯಿತು.
8.	ಶ್ರೀಮತಿ ಲೀಲಾ ರಮೇಶ್ ವೀರಾಂಜನೇಯ ಪ್ಲಾಂಯಾಮ ಶಾಲೆ ಬಳಿ, ಪಡು, ಕಾಪು ತಾಲೂಕು ಗ್ರಾಮ: ಪಡು ಸ.ನಂ: 6/30 ಉದ್ದೇಶ: ವಾಸ್ತವ್ಯದ ಮನೆ ನಿರ್ಮಾಣ (ಅಪಜೀ 157 ಸಿಆರ್‌ಝಡ್ 2022)	ಸಮುದ್ರದ ಭರತ ರೇಖೆಯಿಂದ ದೂರ: 195ಮೀ ಕಟ್ಟಡದ ವಿಸ್ತೀರ್ಣ: 86.60 ಚ.ಮೀ,	ಮುಖ್ಯಾಧಿಕಾರಿ, ಪುರಸಭೆ ಕಾಪು ಇವರು ನೀಡಿರುವ ಲೈಟ್ ಹೌಸ್ ರಸ್ತೆಯ ದೃಢೀಕರಣದ ಅನುಸಾರ ಪರಿಗಣಿಸಬಹುದಾಗಿರುತ್ತದೆ.	ಪ್ರಾದೇಶಿಕ ನಿರ್ದೇಶಕರು (ಪರಿಸರ), ಉಡುಪಿ ರವರು DCZMC ಶಿಫಾರಸ್ಸಿನನ್ವಯ ತಾತ್ಕಾಲಿಕ ಕರಾವಳಿ ನಿಯಂತ್ರಣ ವಲಯ ನಿರಾಕ್ಷೇಪಣಾ ಪತ್ರ ನೀಡಿರುವುದಕ್ಕೆ ಘಟನೋತ್ತರ ಅನುಮೋದನೆಯನ್ನು ನೀಡಲು ನಿರ್ಣಯಿಸಲಾಯಿತು.

9.	ಶ್ರೀಮತಿ ಜ್ಯೋತಿ ಜೆ. ಕೋಟ್ಯಾನ್ ಬಿನ್ ದಿ ಅಣ್ಣಪ್ಪ ಪೂಜಾರಿ, ಕುಂದಾಪುರ ಗ್ರಾಮ: ಕುಂದಾಪುರ ಕಸಾ ಸೆ.ನಂ: 219/11 ಉದ್ದೇಶ: ವಾಸ್ತವ್ಯದ ಮನೆ ನಿರ್ಮಾಣ (ಅಪಜೀ 158 ಸಿಆರ್‌ಝಡ್ 2022)	ಸಮುದ್ರದ ರೇಖೆಯಿಂದ ದೂರ: 372 ಮೀ. ಕಟ್ಟಡದ ವಿಸ್ತೀರ್ಣ: 92.93 ಚ.ಮೀ.	ಭರತ	ಸಹಾಯಕ ಕಾರ್ಯನಿರ್ವಾಹಕ ಇಂಜಿನಿಯರ್, ಉಡುಪಿ ಜಿಲ್ಲಾ ಪಂಚಾಯತ್ ಇಂಜಿನಿಯರ್ ಉಪವಿಭಾಗ, ಬೈಂದೂರು ಇವರು ನೀಡಿರುವ ಕುಂದಾಪುರ (ಕೋಡಿ) ರಸ್ತೆಯು 1990ರ ಪೂರ್ವದಲ್ಲಿ ರಚನೆಯಾಗಿರುವ ಬಗ್ಗೆ ನೀಡಿರುವ ಧೃಢೀಕರಣದ ಅನುಸಾರ ಪರಿಗಣಿಸಬಹುದಾಗಿರುತ್ತದೆ.	ಪ್ರಾದೇಶಿಕ ನಿರ್ದೇಶಕರು (ಪರಿಸರ), ಉಡುಪಿ ರವರು DCZMC ಶಿಫಾರಸ್ಸಿನನ್ವಯ ತಾತ್ಕಾಲಿಕ ಕರಾವಳಿ ನಿಯಂತ್ರಣ ವಲಯ ನಿರಾಕ್ಷೇಪಣಾ ಪತ್ರ ನೀಡಿರುವುದಕ್ಕೆ ಘಟನೋತ್ತರ ಅನುಮೋದನೆಯನ್ನು ನೀಡಲು ನಿರ್ಣಯಿಸಲಾಯಿತು.
10.	ಶ್ರೀಮತಿ ಶ್ಯಾಮಲ ಬಿನ್ ದೊಟ್ಟಮ್ಮ ಪಡುವಾಯನ ಮನೆ, ಬೈಂದೂರು ಗ್ರಾಮ: ಕಿರಿಮಂಜೇಶ್ವರ ಸೆ.ನಂ: 265/12 ಉದ್ದೇಶ: ವಾಸ್ತವ್ಯದ ಮನೆ ನಿರ್ಮಾಣ (ಅಪಜೀ 159 ಸಿಆರ್‌ಝಡ್ 2022)	ಸಮುದ್ರದ ರೇಖೆಯಿಂದ ದೂರ: 446ಮೀ ಕಟ್ಟಡದ ವಿಸ್ತೀರ್ಣ: 69.77 ಚ.ಮೀ.	ಭರತ	-	ಪ್ರಾದೇಶಿಕ ನಿರ್ದೇಶಕರು (ಪರಿಸರ), ಉಡುಪಿ ರವರು DCZMC ಶಿಫಾರಸ್ಸಿನನ್ವಯ ತಾತ್ಕಾಲಿಕ ಕರಾವಳಿ ನಿಯಂತ್ರಣ ವಲಯ ನಿರಾಕ್ಷೇಪಣಾ ಪತ್ರ ನೀಡಿರುವುದಕ್ಕೆ ಘಟನೋತ್ತರ ಅನುಮೋದನೆಯನ್ನು ನೀಡಲು ನಿರ್ಣಯಿಸಲಾಯಿತು.
11.	ಶ್ರೀ ಶ್ರೀಯಾನ್ ಎಸ್. ರಮಾನಾಥ, ಪಡು , ಕಾಪು ತಾಲೂಕು ಗ್ರಾಮ: ಪಡು ಸೆ.ನಂ: 111/53,111/57 ಉದ್ದೇಶ: ವಾಸ್ತವ್ಯದ ಮನೆ ನಿರ್ಮಾಣ (ಅಪಜೀ 160 ಸಿಆರ್‌ಝಡ್ 2022)	ಸಮುದ್ರದ ರೇಖೆಯಿಂದ ದೂರ: 80 ಮೀ ಕಟ್ಟಡದ ವಿಸ್ತೀರ್ಣ: 325.28 ಚ.ಮೀ.	ಭರತ	ಸಮುದ್ರದ ಕಡೆಗೆ ಅಧಿಕೃತ ಕಟ್ಟಡ ಇರುವ ಬಗ್ಗೆ 1989-90ನೇ ಸಾಲಿನ ಕರನಿರ್ಧರಣಾ ತಖ್ತೆಯ ಅನುಸಾರ ಅನುಮತಿಸಬಹುದಾಗಿರುತ್ತದೆ.	ಪ್ರಾದೇಶಿಕ ನಿರ್ದೇಶಕರು (ಪರಿಸರ), ಉಡುಪಿ ರವರು DCZMC ಶಿಫಾರಸ್ಸಿನನ್ವಯ ತಾತ್ಕಾಲಿಕ ಕರಾವಳಿ ನಿಯಂತ್ರಣ ವಲಯ ನಿರಾಕ್ಷೇಪಣಾ ಪತ್ರ ನೀಡಿರುವುದಕ್ಕೆ ಘಟನೋತ್ತರ ಅನುಮೋದನೆಯನ್ನು ನೀಡಲು ನಿರ್ಣಯಿಸಲಾಯಿತು.
12.	ಶ್ರೀಮತಿ ರಾಜೀವಿ ಕೋಟ್ಯಾನ್ ಬಿನ್ ದಿ ಸೋಮನಾಥ ಕೋಟ್ಯಾನ್, ಮೂಳೂರು, ಕಾಪು ಗ್ರಾಮ: ಮೂಳೂರು ಸೆ.ನಂ: 66/26 ಉದ್ದೇಶ: ವಾಸ್ತವ್ಯದ ಮನೆ ನಿರ್ಮಾಣ (ಅಪಜೀ 161 ಸಿಆರ್‌ಝಡ್ 2022)	ಸಮುದ್ರದ ರೇಖೆಯಿಂದ ದೂರ: 06 ಮೀ ಕಟ್ಟಡದ ವಿಸ್ತೀರ್ಣ: 54.90 ಚ.ಮೀ.	ಭರತ	ಸಮುದ್ರದ ಕಡೆಗೆ ಅಧಿಕೃತ ಕಟ್ಟಡ ಇರುವ ಬಗ್ಗೆ 1989-90ನೇ ಸಾಲಿನ ಕರನಿರ್ಧರಣಾ ತಖ್ತೆಯ ಅನುಸಾರ ಅನುಮತಿಸಬಹುದಾಗಿರುತ್ತದೆ.	ಪ್ರಾದೇಶಿಕ ನಿರ್ದೇಶಕರು (ಪರಿಸರ), ಉಡುಪಿ ರವರು DCZMC ಶಿಫಾರಸ್ಸಿನನ್ವಯ ತಾತ್ಕಾಲಿಕ ಕರಾವಳಿ ನಿಯಂತ್ರಣ ವಲಯ ನಿರಾಕ್ಷೇಪಣಾ ಪತ್ರ ನೀಡಿರುವುದಕ್ಕೆ ಘಟನೋತ್ತರ ಅನುಮೋದನೆಯನ್ನು ನೀಡಲು ನಿರ್ಣಯಿಸಲಾಯಿತು.
13.	ಶ್ರೀ ಅನಂದ ನಾರಾಯಣ ಕೋಡಿಯನ್, ಪಡು , ಕಾಪು ತಾಲೂಕು ಗ್ರಾಮ: ಪಡು ಸೆ.ನಂ: 111/16 ಉದ್ದೇಶ: ವಾಸ್ತವ್ಯದ ಮನೆ ನಿರ್ಮಾಣ (ಅಪಜೀ 162 ಸಿಆರ್‌ಝಡ್ 2022)	ಸಮುದ್ರದ ರೇಖೆಯಿಂದ ದೂರ: 36ಮೀ ಕಟ್ಟಡದ ವಿಸ್ತೀರ್ಣ: 325.28 ಚ.ಮೀ.	ಭರತ	ಸಮುದ್ರದ ಕಡೆಗೆ ಅಧಿಕೃತ ಕಟ್ಟಡ ಇರುವ ಬಗ್ಗೆ 1989-90ನೇ ಸಾಲಿನ ಕರನಿರ್ಧರಣಾ ತಖ್ತೆಯ ಅನುಸಾರ ಅನುಮತಿಸಬಹುದಾಗಿರುತ್ತದೆ.	ಪ್ರಾದೇಶಿಕ ನಿರ್ದೇಶಕರು (ಪರಿಸರ), ಉಡುಪಿ ರವರು DCZMC ಶಿಫಾರಸ್ಸಿನನ್ವಯ ತಾತ್ಕಾಲಿಕ ಕರಾವಳಿ ನಿಯಂತ್ರಣ ವಲಯ ನಿರಾಕ್ಷೇಪಣಾ ಪತ್ರ ನೀಡಿರುವುದಕ್ಕೆ ಘಟನೋತ್ತರ ಅನುಮೋದನೆಯನ್ನು ನೀಡಲು ನಿರ್ಣಯಿಸಲಾಯಿತು.

14.	ಶ್ರೀ ನಾರಾಯಣ ಖಾರ್ವಿ ಬಿನ್ ದಿ ನಾಗ ಮಾಳು ಮನೆ, ಮರವಂತೆ, ಬೈಂದೂರು ಗ್ರಾಮ: ಮರವಂತೆ ಸ.ನಂ: 2/15 ಉದ್ದೇಶ: ವಾಸ್ತವ್ಯದ ಮನೆ ಪುನರ್ ನಿರ್ಮಾಣ (ಅಪಜೀ 163 ಸಿಆರ್‌ಝೆಡ್ 2022)	ಸಮುದ್ರದ ಭರತ ರೇಖೆಯಿಂದ ದೂರ: 117 ಮೀ ಹಳೆ ಕಟ್ಟಡದ ವಿಸ್ತೀರ್ಣ: 43 ಚ.ಮೀ.	ಮರವಂತೆ ಗ್ರಾಮ ಪಂಚಾಯತ್ ಇವರು ಕಟ್ಟಡ ವಿಸ್ತೀರ್ಣ 1988-89ನೇ ಸಾಲಿನ ಕರನಿರ್ಧಾರಣಾ ತಹ್ತಿಯ ಪ್ರಕಾರ ಅಧಿಕೃತ ಕಟ್ಟಡವಾಗಿರುತ್ತದೆ.	ಪ್ರಾದೇಶಿಕ ನಿರ್ದೇಶಕರು (ಪರಿಸರ), ಉಡುಪಿ ರವರು DCZMC ಶಿಫಾರಸ್ಸಿನನ್ವಯ ತಾತ್ಕಾಲಿಕ ಕರಾವಳಿ ನಿಯಂತ್ರಣ ವಲಯ ನಿರಾಕ್ಷೇಪಣಾ ಪತ್ರ ನೀಡಿರುವುದಕ್ಕೆ ಘಟನೋತ್ತರ ಅನುಮೋದನೆಯನ್ನು ನೀಡಲು ನಿರ್ಣಯಿಸಲಾಯಿತು.
15.	ಶ್ರೀಮತಿ ಸುಲೋಚನ ಮತ್ತು ಲಕ್ಷ್ಮಣ ಮರಕಾಲ ಕೋಟತಟ್ಟು ಗ್ರಾಮ, ಬ್ರಹ್ಮಾವರ ಗ್ರಾಮ: ಕೋಟತಟ್ಟು ಸ.ನಂ: 216/8 ಉದ್ದೇಶ: ವಾಸ್ತವ್ಯದ ಮನೆ ನಿರ್ಮಾಣ (ಅಪಜೀ 164 ಸಿಆರ್‌ಝೆಡ್ 2022)	ಸಮುದ್ರದ ಭರತ ರೇಖೆಯಿಂದ ದೂರ: 460ಮೀ ಕಟ್ಟಡದ ವಿಸ್ತೀರ್ಣ: 100.68 ಚ.ಮೀ.	-	ಪ್ರಾದೇಶಿಕ ನಿರ್ದೇಶಕರು (ಪರಿಸರ), ಉಡುಪಿ ರವರು DCZMC ಶಿಫಾರಸ್ಸಿನನ್ವಯ ತಾತ್ಕಾಲಿಕ ಕರಾವಳಿ ನಿಯಂತ್ರಣ ವಲಯ ನಿರಾಕ್ಷೇಪಣಾ ಪತ್ರ ನೀಡಿರುವುದಕ್ಕೆ ಘಟನೋತ್ತರ ಅನುಮೋದನೆಯನ್ನು ನೀಡಲು ನಿರ್ಣಯಿಸಲಾಯಿತು.
16.	ಶ್ರೀ ರತ್ನಾಕರ ಖಾರ್ವಿ ಬಿನ್ ಗಣಪತಿ, ಬಂಡಿಸಾರಮನೆ, ಪಡುವರಿ, ಬೈಂದೂರು ಗ್ರಾಮ: ಪಡುವರಿ ಸ.ನಂ: 25/1ಎ1ಬ2 ಉದ್ದೇಶ: ವಾಸ್ತವ್ಯದ ಮನೆ ಪುನರ್ ನಿರ್ಮಾಣ (ಅಪಜೀ 166 ಸಿಆರ್‌ಝೆಡ್ 2022)	ಸಮುದ್ರದ ಭರತ ರೇಖೆಯಿಂದ ದೂರ: 36 ಮೀ ಹಳೆ ಕಟ್ಟಡದ ವಿಸ್ತೀರ್ಣ: 55.741 ಚ.ಮೀ.	ಮುಖ್ಯಾಧಿಕಾರಿಗಳು, ಪಟ್ಟಣ ಪಂಚಾಯತ್, ಬೈಂದೂರು ಇವರು ಕಟ್ಟಡ ವಿಸ್ತೀರ್ಣ 1989-90ನೇ ಸಾಲಿನ ಕರನಿರ್ಧಾರಣಾ ತಹ್ತಿಯ ಪ್ರಕಾರ ಅಧಿಕೃತ ಕಟ್ಟಡವಾಗಿರುತ್ತದೆ.	ಪ್ರಾದೇಶಿಕ ನಿರ್ದೇಶಕರು (ಪರಿಸರ), ಉಡುಪಿ ರವರು DCZMC ಶಿಫಾರಸ್ಸಿನನ್ವಯ ತಾತ್ಕಾಲಿಕ ಕರಾವಳಿ ನಿಯಂತ್ರಣ ವಲಯ ನಿರಾಕ್ಷೇಪಣಾ ಪತ್ರ ನೀಡಿರುವುದಕ್ಕೆ ಘಟನೋತ್ತರ ಅನುಮೋದನೆಯನ್ನು ನೀಡಲು ನಿರ್ಣಯಿಸಲಾಯಿತು.
17.	ಶ್ರೀ ನಾರಾಯಣ ಪೂಜಾರಿ ಕುರ್ಕಾಲಮನೆ, ಕಡೇಕಾರು,ಉಡುಪಿ ಗ್ರಾಮ: ಕಡೇಕಾರು ಸ.ನಂ: 105/2ಎ9 ಉದ್ದೇಶ: ವಾಸ್ತವ್ಯದ ಮನೆ ನಿರ್ಮಾಣ (ಅಪಜೀ 168 ಸಿಆರ್‌ಝೆಡ್ 2022)	ನದಿಯ ಭರತ ರೇಖೆಯಿಂದ ದೂರ: 66ಮೀ ಕಟ್ಟಡದ ವಿಸ್ತೀರ್ಣ: 87.05 ಚ.ಮೀ.	ನದಿಯ ಕಡೆಗೆ ಉತ್ತರಕ್ಕೆ ಕರನಿರ್ಧಾರಣಾ ತಹ್ತಿಯ ಹಾಗೂ ದಕ್ಷಿಣಕ್ಕೆ ನೀಡಿರುವ ತಗಾದೆ ಬಿಲ್ಲಿನ ಅನುಸಾರ 1991ರ ಹಿಂದಿನ ದಾಖಲೆಯ ಅನುಸಾರ ಅನುಮತಿಸಬಹುದಾಗಿರುತ್ತದೆ.	ಪ್ರಾದೇಶಿಕ ನಿರ್ದೇಶಕರು (ಪರಿಸರ), ಉಡುಪಿ ರವರು DCZMC ಶಿಫಾರಸ್ಸಿನನ್ವಯ ತಾತ್ಕಾಲಿಕ ಕರಾವಳಿ ನಿಯಂತ್ರಣ ವಲಯ ನಿರಾಕ್ಷೇಪಣಾ ಪತ್ರ ನೀಡಿರುವುದಕ್ಕೆ ಘಟನೋತ್ತರ ಅನುಮೋದನೆಯನ್ನು ನೀಡಲು ನಿರ್ಣಯಿಸಲಾಯಿತು.
18.	ಶ್ರೀ ರಾಜೇಶ್ ಶೆಟ್ಟಿ ಬಿನ್ ಲಕ್ಷ್ಮೀ ಶೆಟ್ಟಿ, ಮುಂಡೂರು, ಕೋಟತಟ್ಟು ಗ್ರಾಮ & ಅಂಚೆ ಬ್ರಹ್ಮಾವರ ತಾಲೂಕು ಗ್ರಾಮ: ಕೋಟತಟ್ಟು ಸ.ನಂ: 19/23 ಉದ್ದೇಶ: ವಾಸ್ತವ್ಯದ ಮನೆ ನಿರ್ಮಾಣ (ಅಪಜೀ 169 ಸಿಆರ್‌ಝೆಡ್ 2022)	ಸಮುದ್ರದ ಭರತ ರೇಖೆಯಿಂದ ದೂರ: 468 ಮೀ. ಕಟ್ಟಡದ ವಿಸ್ತೀರ್ಣ: 86.71 ಚ.ಮೀ.	-	ಪ್ರಾದೇಶಿಕ ನಿರ್ದೇಶಕರು (ಪರಿಸರ), ಉಡುಪಿ ರವರು DCZMC ಶಿಫಾರಸ್ಸಿನನ್ವಯ ತಾತ್ಕಾಲಿಕ ಕರಾವಳಿ ನಿಯಂತ್ರಣ ವಲಯ ನಿರಾಕ್ಷೇಪಣಾ ಪತ್ರ ನೀಡಿರುವುದಕ್ಕೆ ಘಟನೋತ್ತರ ಅನುಮೋದನೆಯನ್ನು ನೀಡಲು ನಿರ್ಣಯಿಸಲಾಯಿತು.

19.	ಶ್ರೀಮತಿ ಸಾಧು ಪೂಜಾರ್ತಿ ಬಿನ್ ಮಾಜಿ ಪೂಜಾರ್ತಿ, ತ್ರಾಸಿ, ಕುಂದಾಪುರ ಗ್ರಾಮ: ತ್ರಾಸಿ ಸ.ನಂ: 11/21 ಉದ್ದೇಶ: ವಾಸ್ತವ್ಯದ ಮನೆ ಮನರ್ ನಿರ್ಮಾಣ (ಅಪಜೀ 170 ಸಿಆರ್‌ಝಡ್ 2022)	ಸಮುದ್ರದ ಛೇದನದ ದೂರ: 128 ಮೀ ಹಳೆ ಕಟ್ಟಡದ ವಿಸ್ತೀರ್ಣ: 97.09 ಚ.ಮೀ.	ಭರತ ತ್ರಾಸಿ ಗ್ರಾಮ ಪಂಚಾಯತ್ ಇವರು ಕಟ್ಟಡ ವಿಸ್ತೀರ್ಣ 1988-89ನೇ ಸಾಲಿನ ಕರನಿರ್ದರಣಾ ತಖ್ತೆಯ ಪ್ರಕಾರ ಅಧಿಕೃತ ಕಟ್ಟಡವಾಗಿರುತ್ತದೆ.	ಪ್ರಾದೇಶಿಕ ನಿರ್ದೇಶಕರು (ಪರಿಸರ), ಉಡುಪಿ ರವರು DCZMC ಶಿಫಾರಸ್ಸಿನನ್ವಯ ತಾತ್ಕಾಲಿಕ ಕರಾವಳಿ ನಿಯಂತ್ರಣ ವಲಯ ನಿರಾಕ್ಷೇಪಣಾ ಪತ್ರ ನೀಡಿರುವುದಕ್ಕೆ ಘಟನೋತ್ತರ ಅನುಮೋದನೆಯನ್ನು ನೀಡಲು ನಿರ್ಣಯಿಸಲಾಯಿತು.
20.	ಶ್ರೀ ಅಶೋಕ ಶೆಟ್ಟಿ ಬಿನ್ ಉಮಾವತಿ ಶೆಟ್ಟಿ, ಪಡು, ಕಾಪು ಗ್ರಾಮ: ಪಡು ಸ.ನಂ: 72/8ಬ2 ಉದ್ದೇಶ: ವಾಸ್ತವ್ಯದ ಮನೆ ನಿರ್ಮಾಣ (ಅಪಜೀ 171 ಸಿಆರ್‌ಝಡ್ 2022)	ಸಮುದ್ರದ ಛೇದನದ ದೂರ: 247 ಮೀ ಕಟ್ಟಡದ ವಿಸ್ತೀರ್ಣ: 85.58 ಚ.ಮೀ.	ಸಮುದ್ರದ ಕಡೆಗೆ ಅಧಿಕೃತ ಕಟ್ಟಡ ಇರುವ ಬಗ್ಗೆ 1989-90ನೇ ಸಾಲಿನ ಕರನಿರ್ದರಣಾ ತಖ್ತೆಯ ಅನುಸಾರ ಅನುಮತಿಸಬಹುದಾಗಿರುತ್ತದೆ.	ಪ್ರಾದೇಶಿಕ ನಿರ್ದೇಶಕರು (ಪರಿಸರ), ಉಡುಪಿ ರವರು DCZMC ಶಿಫಾರಸ್ಸಿನನ್ವಯ ತಾತ್ಕಾಲಿಕ ಕರಾವಳಿ ನಿಯಂತ್ರಣ ವಲಯ ನಿರಾಕ್ಷೇಪಣಾ ಪತ್ರ ನೀಡಿರುವುದಕ್ಕೆ ಘಟನೋತ್ತರ ಅನುಮೋದನೆಯನ್ನು ನೀಡಲು ನಿರ್ಣಯಿಸಲಾಯಿತು.
21.	ಶ್ರೀ ವಿವೇಕ್ ತರಿಯಲ್ ಬಿನ್ ಮಹಾವೀರ ಸಿಂಗ್ ತರಿಯಲ್, ಉಡುಪಿ ಗ್ರಾಮ: ಮಟ್ಟು ಸ.ನಂ: 99/1ಬ ಉದ್ದೇಶ: ವಾಸ್ತವ್ಯದ ಮನೆ ನಿರ್ಮಾಣ (ಅಪಜೀ 172 ಸಿಆರ್‌ಝಡ್ 2022)	ಸಮುದ್ರದ ಛೇದನದ ದೂರ: 37 ಮೀ ಹಳೆ ಕಟ್ಟಡದ ವಿಸ್ತೀರ್ಣ: 44.33 ಚ.ಮೀ.	ಕೋಟೆ ಗ್ರಾಮ ಪಂಚಾಯತ್ ಇವರು ಕಟ್ಟಡ ವಿಸ್ತೀರ್ಣ ಮತ್ತು ಕಟಪಾಡಿ ಗ್ರಾಮ ಪಂಚಾಯತ್ 1987-88ನೇ ಸಾಲಿನ ತೆರಿಗೆಗಳ ಬೇಡಿಕೆ (ಡಿಮ್ಯಾಂಡ್) ರಿಜಿಸ್ಟರ್ ಪ್ರಕಾರ ಅಧಿಕೃತ ಕಟ್ಟಡವಾಗಿರುತ್ತದೆ.	ಪ್ರಾದೇಶಿಕ ನಿರ್ದೇಶಕರು (ಪರಿಸರ), ಉಡುಪಿ ರವರು DCZMC ಶಿಫಾರಸ್ಸಿನನ್ವಯ ತಾತ್ಕಾಲಿಕ ಕರಾವಳಿ ನಿಯಂತ್ರಣ ವಲಯ ನಿರಾಕ್ಷೇಪಣಾ ಪತ್ರ ನೀಡಿರುವುದಕ್ಕೆ ಘಟನೋತ್ತರ ಅನುಮೋದನೆಯನ್ನು ನೀಡಲು ನಿರ್ಣಯಿಸಲಾಯಿತು.
22.	ಶ್ರೀ ಜಿ. ರಾಮಕೃಷ್ಣ ಖಾರ್ವಿ ಬಿನ್ ಮಾಜಿ ಖಾರ್ವಿ, ಮರವಂತೆ, ಬೈಂದೂರು ಗ್ರಾಮ: ಮರವಂತೆ ಸ.ನಂ: 4/3 ಉದ್ದೇಶ: ವಾಸ್ತವ್ಯದ ಮನೆ ನಿರ್ಮಾಣ (ಅಪಜೀ 173 ಸಿಆರ್‌ಝಡ್ 2022)	ಸಮುದ್ರದ ಛೇದನದ ದೂರ: 94 ಮೀ ಹಳೆ ಕಟ್ಟಡದ ವಿಸ್ತೀರ್ಣ: 105 ಚ.ಮೀ.	ಮರವಂತೆ ಗ್ರಾಮ ಪಂಚಾಯತ್ ಇವರು ಕಟ್ಟಡ ವಿಸ್ತೀರ್ಣ ಮತ್ತು 1988-89ನೇ ಸಾಲಿನ ತೆರಿಗೆಗಳ ಬೇಡಿಕೆ (ಡಿಮ್ಯಾಂಡ್) ರಿಜಿಸ್ಟರ್ ಪ್ರಕಾರ ಅಧಿಕೃತ ಕಟ್ಟಡವಾಗಿರುತ್ತದೆ.	ಪ್ರಾದೇಶಿಕ ನಿರ್ದೇಶಕರು (ಪರಿಸರ), ಉಡುಪಿ ರವರು DCZMC ಶಿಫಾರಸ್ಸಿನನ್ವಯ ತಾತ್ಕಾಲಿಕ ಕರಾವಳಿ ನಿಯಂತ್ರಣ ವಲಯ ನಿರಾಕ್ಷೇಪಣಾ ಪತ್ರ ನೀಡಿರುವುದಕ್ಕೆ ಘಟನೋತ್ತರ ಅನುಮೋದನೆಯನ್ನು ನೀಡಲು ನಿರ್ಣಯಿಸಲಾಯಿತು.
23.	ಶ್ರೀ ಶ್ರೀಧರ ಕೆ. ಬಿನ್ ನಾಗಯ್ಯ ಖಾರ್ವಿ, ಕಾಯಿನ ಮನೆ, ಉಪ್ಪಂದ, ಬೈಂದೂರು ಗ್ರಾಮ: ಉಪ್ಪಂದ ಸ.ನಂ: 112/16 ಉದ್ದೇಶ: ವಾಸ್ತವ್ಯದ ಮನೆ ನಿರ್ಮಾಣ (ಅಪಜೀ 174 ಸಿಆರ್‌ಝಡ್ 2022)	ಸಮುದ್ರದ ಛೇದನದ ದೂರ: 47 ಮೀ. ಹಳೆ ಕಟ್ಟಡದ ವಿಸ್ತೀರ್ಣ: 92.90 ಚ.ಮೀ.	ಮರವಂತೆ ಗ್ರಾಮ ಪಂಚಾಯತ್ ಇವರು ಕಟ್ಟಡ ವಿಸ್ತೀರ್ಣ ಮತ್ತು 1988-89ನೇ ಸಾಲಿನ ತೆರಿಗೆಗಳ ಬೇಡಿಕೆ (ಡಿಮ್ಯಾಂಡ್) ರಿಜಿಸ್ಟರ್ ಪ್ರಕಾರ ಅಧಿಕೃತ ಕಟ್ಟಡವಾಗಿರುತ್ತದೆ.	ಪ್ರಾದೇಶಿಕ ನಿರ್ದೇಶಕರು (ಪರಿಸರ), ಉಡುಪಿ ರವರು DCZMC ಶಿಫಾರಸ್ಸಿನನ್ವಯ ತಾತ್ಕಾಲಿಕ ಕರಾವಳಿ ನಿಯಂತ್ರಣ ವಲಯ ನಿರಾಕ್ಷೇಪಣಾ ಪತ್ರ ನೀಡಿರುವುದಕ್ಕೆ ಘಟನೋತ್ತರ ಅನುಮೋದನೆಯನ್ನು ನೀಡಲು ನಿರ್ಣಯಿಸಲಾಯಿತು.

(Signature)

24.	ಶ್ರೀ ಅಶೋಕ ಕುಂದರ್ ಬಿನ್ ಶೀನ ಮರಕಾಲ, ಕೋಡಿ ಗ್ರಾಮ & ಅಂಚೆ ಬ್ರಹ್ಮಾವರ ತಾಲೂಕು ಗ್ರಾಮ: ಕೋಡಿ ಸ.ನಂ: 111/1 ಉದ್ದೇಶ: ವಾಸ್ತವ್ಯದ ಮನೆ ನಿರ್ಮಾಣ (ಅಪಜೀ 175 ಸಿಆರ್‌ಝಡ್ 2022)	ಸಮುದ್ರದ ಛರತ ರೇಖೆಯಿಂದ ದೂರ: 295 ಮೀ. ಕಟ್ಟಡದ ವಿಸ್ತೀರ್ಣ: 93.13 ಚ.ಮೀ.	-	ಪ್ರಾದೇಶಿಕ ನಿರ್ದೇಶಕರು (ಪರಿಸರ), ಉಡುಪಿ ರವರು DCZMC ಶಿಫಾರಸ್ಸಿನನ್ವಯ ತಾತ್ಕಾಲಿಕ ಕರಾವಳಿ ನಿಯಂತ್ರಣ ವಲಯ ನಿರಾಕ್ಷೇಪಣಾ ಪತ್ರ ನೀಡಿರುವುದಕ್ಕೆ ಘಟನೋತ್ತರ ಅನುಮೋದನೆಯನ್ನು ನೀಡಲು ನಿರ್ಣಯಿಸಲಾಯಿತು.
25.	ಶ್ರೀ ಸತೀಶ್ ಪಿ.ಶೆಟ್ಟಿ ಮತ್ತು ಇತರರು, ಪಡು, ಕಾಪು ಗ್ರಾಮ: ಪಡು ಸ.ನಂ: 111/6 ಉದ್ದೇಶ: ವಾಸ್ತವ್ಯದ ಮನೆ ಪುನರ್ ನಿರ್ಮಾಣ (ಅಪಜೀ 176 ಸಿಆರ್‌ಝಡ್ 2022)	ಸಮುದ್ರದ ಛರತ ರೇಖೆಯಿಂದ ದೂರ: 46 ಮೀ ಕಟ್ಟಡದ ವಿಸ್ತೀರ್ಣ: 287.35 ಚ.ಮೀ.	ಅಧಿಕೃತ ಕಟ್ಟಡದ ಬಗ್ಗೆ ಮುಖ್ಯಾಧಿಕಾರಿ, ಪುರಸಭೆ, ಕಾಪು ಇವರು ನೀಡಿರುವ 1989-90ರ ಸಾಲಿನ ಕರನಿರ್ಧಾರಣಾ ತಖ್ತೆಯ ಅನುಸಾರ ಅನುಮತಿಸಬಹುದಾಗಿರುತ್ತದೆ.	ಪ್ರಾದೇಶಿಕ ನಿರ್ದೇಶಕರು (ಪರಿಸರ), ಉಡುಪಿ ರವರು DCZMC ಶಿಫಾರಸ್ಸಿನನ್ವಯ ತಾತ್ಕಾಲಿಕ ಕರಾವಳಿ ನಿಯಂತ್ರಣ ವಲಯ ನಿರಾಕ್ಷೇಪಣಾ ಪತ್ರ ನೀಡಿರುವುದಕ್ಕೆ ಘಟನೋತ್ತರ ಅನುಮೋದನೆಯನ್ನು ನೀಡಲು ನಿರ್ಣಯಿಸಲಾಯಿತು.
26.	ಶ್ರೀ ಜಯಶೀಲ ಪೂಜಾರಿ ಕುರ್ಕಾಲುಮನೆ, ಕಡೇಕಾರು, ಉಡುಪಿ ಗ್ರಾಮ: ಕಡೇಕಾರು ಸ.ನಂ: 105/2ಎ11 ಉದ್ದೇಶ: ವಾಸ್ತವ್ಯದ ಮನೆ ಪುನರ್ ನಿರ್ಮಾಣ (ಅಪಜೀ 177 ಸಿಆರ್‌ಝಡ್ 2022)	ನದಿಯ ಛರತ ರೇಖೆಯಿಂದ ದೂರ: 22 ಮೀ ಹಳೆ ಕಟ್ಟಡದ ವಿಸ್ತೀರ್ಣ: 82.404 ಚ.ಮೀ.	ಅಧಿಕೃತ ಕಟ್ಟಡ ಇರುವ ಬಗ್ಗೆ 1990-91ನೇ ಸಾಲಿನ ಕರನಿರ್ಧಾರಣಾ ತಖ್ತೆಯ ಅನುಸಾರ ಅನುಮತಿಸಬಹುದಾಗಿರುತ್ತದೆ.	ಪ್ರಾದೇಶಿಕ ನಿರ್ದೇಶಕರು (ಪರಿಸರ), ಉಡುಪಿ ರವರು DCZMC ಶಿಫಾರಸ್ಸಿನನ್ವಯ ತಾತ್ಕಾಲಿಕ ಕರಾವಳಿ ನಿಯಂತ್ರಣ ವಲಯ ನಿರಾಕ್ಷೇಪಣಾ ಪತ್ರ ನೀಡಿರುವುದಕ್ಕೆ ಘಟನೋತ್ತರ ಅನುಮೋದನೆಯನ್ನು ನೀಡಲು ನಿರ್ಣಯಿಸಲಾಯಿತು.
27.	ಶ್ರೀಮತಿ ಜಲಜ ಬಿನ್ ದಿ ಕಾವೇರಿ ಮರಕಾಲಿ, ಮೂೂರು ಗ್ರಾಮ & ಅಂಚೆ ಬ್ರಹ್ಮಾವರ ತಾಲೂಕು ಗ್ರಾಮ: ಮೂೂರು ಸ.ನಂ: 301/10 ಉದ್ದೇಶ: ವಾಸ್ತವ್ಯದ ಮನೆ ನಿರ್ಮಾಣ (ಅಪಜೀ 178 ಸಿಆರ್‌ಝಡ್ 2022)	ಸಮುದ್ರದ ಛರತ ರೇಖೆಯಿಂದ ದೂರ: 395 ಮೀ. ಕಟ್ಟಡದ ವಿಸ್ತೀರ್ಣ: 71.56 ಚ.ಮೀ.	-	ಪ್ರಾದೇಶಿಕ ನಿರ್ದೇಶಕರು (ಪರಿಸರ), ಉಡುಪಿ ರವರು DCZMC ಶಿಫಾರಸ್ಸಿನನ್ವಯ ತಾತ್ಕಾಲಿಕ ಕರಾವಳಿ ನಿಯಂತ್ರಣ ವಲಯ ನಿರಾಕ್ಷೇಪಣಾ ಪತ್ರ ನೀಡಿರುವುದಕ್ಕೆ ಘಟನೋತ್ತರ ಅನುಮೋದನೆಯನ್ನು ನೀಡಲು ನಿರ್ಣಯಿಸಲಾಯಿತು.
28.	ಶ್ರೀ ನಾರಾಯಣ ಖಾರ್ವಿ ಬಿನ್ ಸುಬ್ಬಿ ಹೆಂಗ್ಲು, ಉಪ್ಪುಂದ, ಬೈಂದೂರು ಗ್ರಾಮ: ಉಪ್ಪುಂದ ಸ.ನಂ: 100/26 ಉದ್ದೇಶ: ವಾಸ್ತವ್ಯದ ಮನೆ ಪುನರ್ ನಿರ್ಮಾಣ (ಅಪಜೀ 179 ಸಿಆರ್‌ಝಡ್ 2022)	ಸಮುದ್ರದ ಛರತ ರೇಖೆಯಿಂದ ದೂರ: 61 ಮೀ ಹಳೆ ಕಟ್ಟಡದ ವಿಸ್ತೀರ್ಣ: 74.32 ಚ.ಮೀ.	ಉಪ್ಪುಂದ ಗ್ರಾಮ ಪಂಚಾಯತ್ ಇವರು ಕಟ್ಟಡ ವಿಸ್ತೀರ್ಣ ಮತ್ತು 1988-89ನೇ ಸಾಲಿನ ತರಿಗೆಗಳ ಬೇಡಿಕೆ (ಡಿಮ್ಯಾಂಡ್) ರಿಜಿಸ್ಟರ್ ಪ್ರಕಾರ ಅಧಿಕೃತ ಕಟ್ಟಡವಾಗಿರುತ್ತದೆ.	ಪ್ರಾದೇಶಿಕ ನಿರ್ದೇಶಕರು (ಪರಿಸರ), ಉಡುಪಿ ರವರು DCZMC ಶಿಫಾರಸ್ಸಿನನ್ವಯ ತಾತ್ಕಾಲಿಕ ಕರಾವಳಿ ನಿಯಂತ್ರಣ ವಲಯ ನಿರಾಕ್ಷೇಪಣಾ ಪತ್ರ ನೀಡಿರುವುದಕ್ಕೆ ಘಟನೋತ್ತರ ಅನುಮೋದನೆಯನ್ನು ನೀಡಲು ನಿರ್ಣಯಿಸಲಾಯಿತು.

29.	ಶ್ರೀಮತಿ ಪಾರ್ವತಿ ಬಿನ್ ಅಮ್ಮಕ್ಕ, ಉಪ್ಪಂದ, ಬೈಂದೂರು ಗ್ರಾಮ: ಉಪ್ಪಂದ ಸ.ನಂ: 8/25 ಉದ್ದೇಶ: ವಾಸ್ತವ್ಯದ ಮನೆ ಪುನರ್ ನಿರ್ಮಾಣ (ಅಪಜೀ 180 ಸಿಆರ್‌ಝಡ್ 2022)	ನದಿಯ ಭರತ ರೇಖೆಯಿಂದ ದೂರ: 17 ಮೀ ಹಳೆ ಕಟ್ಟಡದ ವಿಸ್ತೀರ್ಣ: 55.74 ಚ.ಮೀ.	ಉಪ್ಪಂದ ಗ್ರಾಮ ಪಂಚಾಯತ್ ಇವರು ಕಟ್ಟಡ ವಿಸ್ತೀರ್ಣ ಮತ್ತು 1988-89ನೇ ಸಾಲಿನ ತೆರಿಗೆಗಳ ಬೇಡಿಕೆ (ಡಿಮ್ಯಾಂಡ್) ರಿಜಿಸ್ಟರ್ ಪ್ರಕಾರ ಅಧಿಕೃತ ಕಟ್ಟಡವಾಗಿರುತ್ತದೆ.	ಪ್ರಾದೇಶಿಕ ನಿರ್ದೇಶಕರು (ಪರಿಸರ), ಉಡುಪಿ ರವರು DCZMC ಶಿಫಾರಸ್ಸಿನನ್ವಯ ತಾತ್ಕಾಲಿಕ ಕರಾವಳಿ ನಿಯಂತ್ರಣ ವಲಯ ನಿರಾಕ್ಷೇಪಣಾ ಪತ್ರ ನೀಡಿರುವುದಕ್ಕೆ ಘಟನೋತ್ತರ ಅನುಮೋದನೆಯನ್ನು ನೀಡಲು ನಿರ್ಣಯಿಸಲಾಯಿತು.
30.	ಶ್ರೀ ಜೋನ್ ರೋಡ್ರಿಗಸ್ ಬಿನ್ ಪಾವ್ಲು ಪೀಟರ್ ರೋಡ್ರಿಗಸ್, ತದ್ತರೆ, ಬೈಂದೂರು ಗ್ರಾಮ: ಯಡ್ತರೆ ಸ.ನಂ: 31/5 ಉದ್ದೇಶ: ವಾಸ್ತವ್ಯದ ಮನೆ ಪುನರ್ ನಿರ್ಮಾಣ (ಅಪಜೀ 181 ಸಿಆರ್‌ಝಡ್ 2022)	ಸಮುದ್ರದ ಭರತ ರೇಖೆಯಿಂದ ದೂರ: 33 ಮೀ ಹಳೆ ಕಟ್ಟಡದ ವಿಸ್ತೀರ್ಣ: 57.97 ಚ.ಮೀ.	ಮುಖ್ಯಾಧಿಕಾರಿಗಳು, ಪಟ್ಟಣ ಪಂಚಾಯತ್, ಬೈಂದೂರು ಇವರು ಕಟ್ಟಡ ವಿಸ್ತೀರ್ಣ ಮತ್ತು 1983-84ನೇ ಸಾಲಿನ ಕರನಿರ್ಧರಣಾ ತಖ್ತೆಯ ಪ್ರಕಾರ ಅಧಿಕೃತ ಕಟ್ಟಡವಾಗಿರುತ್ತದೆ.	ಪ್ರಾದೇಶಿಕ ನಿರ್ದೇಶಕರು (ಪರಿಸರ), ಉಡುಪಿ ರವರು DCZMC ಶಿಫಾರಸ್ಸಿನನ್ವಯ ತಾತ್ಕಾಲಿಕ ಕರಾವಳಿ ನಿಯಂತ್ರಣ ವಲಯ ನಿರಾಕ್ಷೇಪಣಾ ಪತ್ರ ನೀಡಿರುವುದಕ್ಕೆ ಘಟನೋತ್ತರ ಅನುಮೋದನೆಯನ್ನು ನೀಡಲು ನಿರ್ಣಯಿಸಲಾಯಿತು.
31.	ಶ್ರೀ ಚರಾನ್ ಬಿ.ಎಸ್. ಬಿನ್ ಬಿ.ಬಿ. ಶಂಭು, ಕೋಟತಟ್ಟು ಗ್ರಾಮ, ಬ್ರಹ್ಮಾವರ ತಾಲೂಕು ಗ್ರಾಮ: ಕೋಟತಟ್ಟು ಸ.ನಂ: 140/4ಬಿ ಉದ್ದೇಶ: ವಾಸ್ತವ್ಯದ ಮನೆ ಪುನರ್ ನಿರ್ಮಾಣ (ಅಪಜೀ 182 ಸಿಆರ್‌ಝಡ್ 2022)	ಸಮುದ್ರದ ಭರತ ರೇಖೆಯಿಂದ ದೂರ: 26ಮೀ ಹಳೆ ಕಟ್ಟಡದ ವಿಸ್ತೀರ್ಣ: 130 ಚ.ಮೀ.	ಕೋಟತಟ್ಟು ಗ್ರಾಮ ಪಂಚಾಯತ್ ಇವರು ಕಟ್ಟಡ ವಿಸ್ತೀರ್ಣ ಮತ್ತು 1966-67ನೇ ಸಾಲಿನ ಕರನಿರ್ಧರಣಾ ತಖ್ತೆಯ ಪ್ರಕಾರ ಅಧಿಕೃತ ಕಟ್ಟಡವಾಗಿರುತ್ತದೆ.	ಪ್ರಾದೇಶಿಕ ನಿರ್ದೇಶಕರು (ಪರಿಸರ), ಉಡುಪಿ ರವರು DCZMC ಶಿಫಾರಸ್ಸಿನನ್ವಯ ತಾತ್ಕಾಲಿಕ ಕರಾವಳಿ ನಿಯಂತ್ರಣ ವಲಯ ನಿರಾಕ್ಷೇಪಣಾ ಪತ್ರ ನೀಡಿರುವುದಕ್ಕೆ ಘಟನೋತ್ತರ ಅನುಮೋದನೆಯನ್ನು ನೀಡಲು ನಿರ್ಣಯಿಸಲಾಯಿತು.
32.	ಶ್ರೀಮತಿ ಮತ್ತು ಪೂಜಾರ್ತಿ ಬಿನ್ ದಿ ಶೇಷಿ ಪೂಜಾರ್ತಿ, ತ್ರಾಸಿ, ಕುಂದಾಪುರ ಗ್ರಾಮ: ತ್ರಾಸಿ ಸ.ನಂ: 11/20, 11/22 ಉದ್ದೇಶ: ವಾಸ್ತವ್ಯದ ಮನೆ ಪುನರ್ ನಿರ್ಮಾಣ (ಅಪಜೀ 183 ಸಿಆರ್‌ಝಡ್ 2022)	ಸಮುದ್ರದ ಭರತ ರೇಖೆಯಿಂದ ದೂರ: 14.2 ಮೀ ಹಳೆ ಕಟ್ಟಡದ ವಿಸ್ತೀರ್ಣ: 97.09 ಚ.ಮೀ.	ತ್ರಾಸಿ ಗ್ರಾಮ ಪಂಚಾಯತ್ ಇವರು ಕಟ್ಟಡ ವಿಸ್ತೀರ್ಣ ಮತ್ತು 1988-89ನೇ ಸಾಲಿನ ಕರನಿರ್ಧರಣಾ ತಖ್ತೆಯ ಪ್ರಕಾರ ಅಧಿಕೃತ ಕಟ್ಟಡವಾಗಿರುತ್ತದೆ.	ಪ್ರಾದೇಶಿಕ ನಿರ್ದೇಶಕರು (ಪರಿಸರ), ಉಡುಪಿ ರವರು DCZMC ಶಿಫಾರಸ್ಸಿನನ್ವಯ ತಾತ್ಕಾಲಿಕ ಕರಾವಳಿ ನಿಯಂತ್ರಣ ವಲಯ ನಿರಾಕ್ಷೇಪಣಾ ಪತ್ರ ನೀಡಿರುವುದಕ್ಕೆ ಘಟನೋತ್ತರ ಅನುಮೋದನೆಯನ್ನು ನೀಡಲು ನಿರ್ಣಯಿಸಲಾಯಿತು.
33.	ಶ್ರೀ ಯು. ಅಬ್ದುಲ್ಲಾ ಬಿನ್ ದಿ ಅಬೂಬಕ್ಕರ್, ಬಡಾ, ಉಚ್ಚಿಲ, ಕಾಪು ಗ್ರಾಮ:ಬಡಾ ಸ.ನಂ: 28/21 ಉದ್ದೇಶ: ವಾಸ್ತವ್ಯದ ಮನೆ ಪುನರ್ ನಿರ್ಮಾಣ (ಅಪಜೀ 184 ಸಿಆರ್‌ಝಡ್ 2022)	ಸಮುದ್ರದ ಭರತ ರೇಖೆಯಿಂದ ದೂರ: 142ಮೀ ಹಳೆ ಕಟ್ಟಡದ ವಿಸ್ತೀರ್ಣ: 78.90 ಚ.ಮೀ.	ಬಡಾ ಗ್ರಾಮ ಪಂಚಾಯತ್ ಇವರು ಕಟ್ಟಡ ವಿಸ್ತೀರ್ಣ ಮತ್ತು 1988-89ನೇ ಸಾಲಿನ ತೆರಿಗೆಗಳ ಬೇಡಿಕೆ (ಡಿಮ್ಯಾಂಡ್) ರಿಜಿಸ್ಟರ್ ಪ್ರಕಾರ ಅಧಿಕೃತ ಕಟ್ಟಡವಾಗಿರುತ್ತದೆ.	ಪ್ರಾದೇಶಿಕ ನಿರ್ದೇಶಕರು (ಪರಿಸರ), ಉಡುಪಿ ರವರು DCZMC ಶಿಫಾರಸ್ಸಿನನ್ವಯ ತಾತ್ಕಾಲಿಕ ಕರಾವಳಿ ನಿಯಂತ್ರಣ ವಲಯ ನಿರಾಕ್ಷೇಪಣಾ ಪತ್ರ ನೀಡಿರುವುದಕ್ಕೆ ಘಟನೋತ್ತರ ಅನುಮೋದನೆಯನ್ನು ನೀಡಲು ನಿರ್ಣಯಿಸಲಾಯಿತು.

34.	ಶ್ರೀಮತಿ ನಾಗರತ್ನ ಬಿನ್ ದಿ ಮುತ್ತು ಹೆಂಗ್ಸು, ಬೀಜಾಡಿ, ಕುಂದಾಪುರ ಗ್ರಾಮ: ಬೀಜಾಡಿ ಸ.ನಂ: 122/56 ಉದ್ದೇಶ: ವಾಸ್ತವ್ಯದ ಮನೆ ನಿರ್ಮಾಣ (ಅಪಜೀ 185 ಸಿಆರ್‌ಝಡ್ 2022)	ಸಮುದ್ರದ ಛರತ ರೇಖೆಯಿಂದ ದೂರ: 244ಮೀ ಕಟ್ಟಡದ ವಿಸ್ತೀರ್ಣ: 164.99 ಚ.ಮೀ.	-	ಪ್ರಾದೇಶಿಕ ನಿರ್ದೇಶಕರು (ಪರಿಸರ), ಉಡುಪಿ ರವರು DCZMC ಶಿಫಾರಸ್ಸಿನನ್ವಯ ತಾತ್ಕಾಲಿಕ ಕರಾವಳಿ ನಿಯಂತ್ರಣ ವಲಯ ನಿರಾಕ್ಷೇಪಣಾ ಪತ್ರ ನೀಡಿರುವುದಕ್ಕೆ ಘಟನೋತ್ತರ ಅನುಮೋದನೆಯನ್ನು ನೀಡಲು ನಿರ್ಣಯಿಸಲಾಯಿತು.
35.	ಶ್ರೀ ರೋನಾಲ್ಡ್ ಸಿ.ಇ. ಕ್ರಾಸ್ತ ಬಿನ್ ದಿ ಜೋರ್ಜ್ ಕ್ರಾಸ್ತ, ಕಿನ್ನಿಮೂಲ್ಕಿ, ಉಡುಪಿ ಗ್ರಾಮ: ಉದ್ಯಾವರ ಸ.ನಂ: 100/15 ಉದ್ದೇಶ: ವಾಸ್ತವ್ಯದ ಮನೆ ನಿರ್ಮಾಣ (ಅಪಜೀ 186 ಸಿಆರ್‌ಝಡ್ 2022)	ನದಿಯ ಛರತ ರೇಖೆಯಿಂದ ದೂರ: 29 ಮೀ ಕಟ್ಟಡದ ವಿಸ್ತೀರ್ಣ: 92.45 ಚ.ಮೀ.	ಸಮುದ್ರದ ಕಡೆಗೆ ಅಧಿಕೃತ ಕಟ್ಟಡ ಇರುವ ಬಗ್ಗೆ 1986- 87ನೇ ಸಾಲಿನ ಕರ ನಿರ್ಧರಣಾ ತಖ್ತೆಯ ಅನುಸಾರ ಅನುಮತಿಬಹುದಾಗಿರುತ್ತದೆ.	ಪ್ರಾದೇಶಿಕ ನಿರ್ದೇಶಕರು (ಪರಿಸರ), ಉಡುಪಿ ರವರು DCZMC ಶಿಫಾರಸ್ಸಿನನ್ವಯ ತಾತ್ಕಾಲಿಕ ಕರಾವಳಿ ನಿಯಂತ್ರಣ ವಲಯ ನಿರಾಕ್ಷೇಪಣಾ ಪತ್ರ ನೀಡಿರುವುದಕ್ಕೆ ಘಟನೋತ್ತರ ಅನುಮೋದನೆಯನ್ನು ನೀಡಲು ನಿರ್ಣಯಿಸಲಾಯಿತು.
36.	ಶ್ರೀ ಗಣೇಶ್ ಖಾರ್ವಿ ಬಿನ್ ಗೋನ್ನನ ಅಣ್ಣಪ್ಪ ಖಾರ್ವಿ, ಪಡುವರಿ, ಬೈಂದೂರು ಗ್ರಾಮ: ಪಡುವರಿ ಸ.ನಂ: 17/3 ಉದ್ದೇಶ: ವಾಸ್ತವ್ಯದ ಮನೆ ಪುನರ್ ನಿರ್ಮಾಣ (ಅಪಜೀ 187 ಸಿಆರ್‌ಝಡ್ 2022)	ಸಮುದ್ರದ ಛರತ ರೇಖೆಯಿಂದ ದೂರ: 22ರಮೀ ಮತ್ತು ನದಿಯ ಛರತ ರೇಖೆಯಿಂದ 27 ಮೀ. ಹಳೆ ಕಟ್ಟಡದ ವಿಸ್ತೀರ್ಣ: 91.044 ಚ.ಮೀ.	ಮುಖ್ಯಾಧಿಕಾರಿಗಳು, ಪಟ್ಟಣ ಪಂಚಾಯತ್, ಬೈಂದೂರು ಇವರು ಕಟ್ಟಡ ವಿಸ್ತೀರ್ಣ ಮತ್ತು 1989-90ನೇ ಸಾಲಿನ ಕರನಿರ್ಧರಣಾ ತಖ್ತೆಯ ಪ್ರಕಾರ ಅಧಿಕೃತ ಕಟ್ಟಡವಾಗಿರುತ್ತದೆ.	ಪ್ರಾದೇಶಿಕ ನಿರ್ದೇಶಕರು (ಪರಿಸರ), ಉಡುಪಿ ರವರು DCZMC ಶಿಫಾರಸ್ಸಿನನ್ವಯ ತಾತ್ಕಾಲಿಕ ಕರಾವಳಿ ನಿಯಂತ್ರಣ ವಲಯ ನಿರಾಕ್ಷೇಪಣಾ ಪತ್ರ ನೀಡಿರುವುದಕ್ಕೆ ಘಟನೋತ್ತರ ಅನುಮೋದನೆಯನ್ನು ನೀಡಲು ನಿರ್ಣಯಿಸಲಾಯಿತು.
37.	ಶ್ರೀ ವಿ.ಆರ್. ದಿಲೀಪ್ ರಾಜ್ ಬಿನ್ ವಿಸಿ. ರಾಜಣ್ಣ, ಕೋಟತಟ್ಟು, ಬ್ರಹ್ಮಾವರ ಗ್ರಾಮ: ಕೋಟತಟ್ಟು ಸ.ನಂ: 140/4ಎ ಉದ್ದೇಶ: ವಾಸ್ತವ್ಯದ ಮನೆ ಪುನರ್ ನಿರ್ಮಾಣ (ಅಪಜೀ 188 ಸಿಆರ್‌ಝಡ್ 2022)	ಸಮುದ್ರದ ಛರತ ರೇಖೆಯಿಂದ ದೂರ: 21ಮೀ ಹಳೆ ಕಟ್ಟಡದ ವಿಸ್ತೀರ್ಣ: 140 ಚ.ಮೀ.	ಕೋಟತಟ್ಟು ಗ್ರಾಮ ಪಂಚಾಯತ್ ಇವರು ಕಟ್ಟಡ ವಿಸ್ತೀರ್ಣ ಮತ್ತು 1966-67ನೇ ಸಾಲಿನ ಕರನಿರ್ಧರಣಾ ತಖ್ತೆಯ ಪ್ರಕಾರ ಅಧಿಕೃತ ಕಟ್ಟಡವಾಗಿರುತ್ತದೆ.	ಪ್ರಾದೇಶಿಕ ನಿರ್ದೇಶಕರು (ಪರಿಸರ), ಉಡುಪಿ ರವರು DCZMC ಶಿಫಾರಸ್ಸಿನನ್ವಯ ತಾತ್ಕಾಲಿಕ ಕರಾವಳಿ ನಿಯಂತ್ರಣ ವಲಯ ನಿರಾಕ್ಷೇಪಣಾ ಪತ್ರ ನೀಡಿರುವುದಕ್ಕೆ ಘಟನೋತ್ತರ ಅನುಮೋದನೆಯನ್ನು ನೀಡಲು ನಿರ್ಣಯಿಸಲಾಯಿತು.
38.	ಶ್ರೀ ರಾಹೀಲ್ ಹುಸೇನ್ ಬ್ಯಾರಿ ಬಿನ್ ಹುಸೇನ್ ಹಮ್ಮಬ್ಬ ಬ್ಯಾರಿ, ಮೂಡು ಗೋಪಾಡಿ ಗ್ರಾಮ, ಕುಂದಾಪುರ ಗ್ರಾಮ: ಬೀಜಾಡಿ ಸ.ನಂ: 120/18 ಉದ್ದೇಶ: ವಾಸ್ತವ್ಯದ ಮನೆ ಪುನರ್ ನಿರ್ಮಾಣ (ಅಪಜೀ 190 ಸಿಆರ್‌ಝಡ್ 2022)	ಸಮುದ್ರದ ಛರತ ರೇಖೆಯಿಂದ ದೂರ: 50 ಮೀ ಹಳೆ ಕಟ್ಟಡದ ವಿಸ್ತೀರ್ಣ: 141.75 ಚ.ಮೀ.	ಬೀಜಾಡಿ ಗ್ರಾಮ ಪಂಚಾಯತ್ ಇವರು ಕಟ್ಟಡ ವಿಸ್ತೀರ್ಣ 1990-91ನೇ ಸಾಲಿನ ಕರನಿರ್ಧರಣಾ ತಖ್ತೆಯ ಪ್ರಕಾರ ಅಧಿಕೃತ ಕಟ್ಟಡವಾಗಿರುತ್ತದೆ.	ಪ್ರಾದೇಶಿಕ ನಿರ್ದೇಶಕರು (ಪರಿಸರ), ಉಡುಪಿ ರವರು DCZMC ಶಿಫಾರಸ್ಸಿನನ್ವಯ ತಾತ್ಕಾಲಿಕ ಕರಾವಳಿ ನಿಯಂತ್ರಣ ವಲಯ ನಿರಾಕ್ಷೇಪಣಾ ಪತ್ರ ನೀಡಿರುವುದಕ್ಕೆ ಘಟನೋತ್ತರ ಅನುಮೋದನೆಯನ್ನು ನೀಡಲು ನಿರ್ಣಯಿಸಲಾಯಿತು.